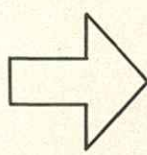
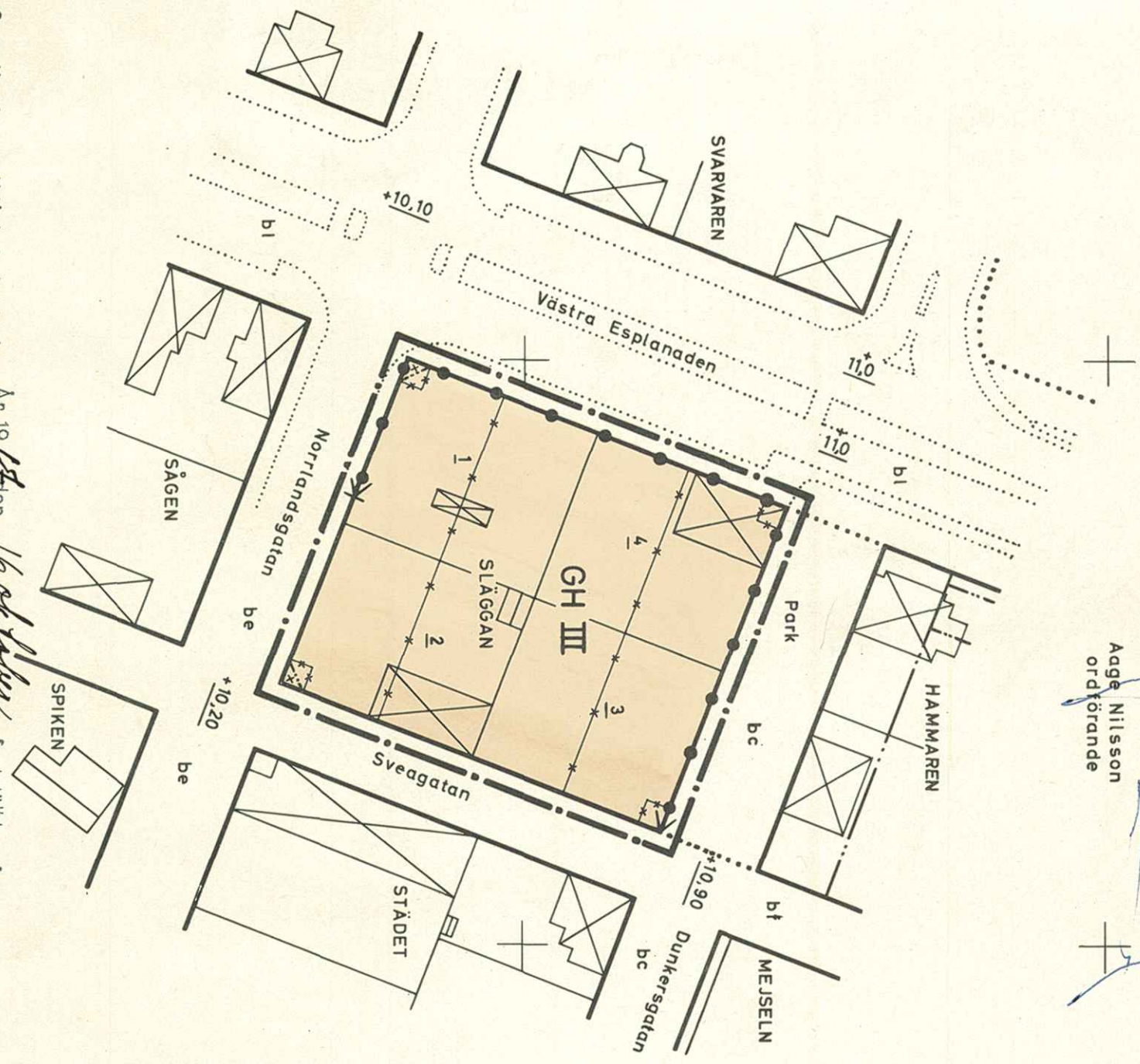


Tillhör byggnadsnämndens beslut
den 19 maj 1967, § 292, betygat:

Åge Nilsson
Åge Nilsson
ordförande



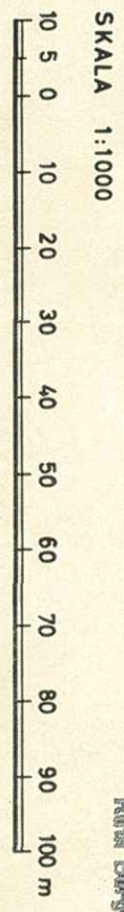
UMEA STADS
BYGGNADSNÄMND
21 OKT 1967
Dnr



Grundkartans riktighet bestyrkes: Ar 19 *1967* den *16 oktober* fastställdes å denna karta angivna stadsplaneändring, vilket beslut jämlikt 150 § 3 st. byggnadslagen vunnit laga kraft; betygat Umeå i landskansliet som ovan.

Nils Orring
Nils Orring
stadsingenjör

På tjänstens vägnar:
Peter Holm
Peter Holm
Rådhusbyggnaden



BETECKNINGAR

- GRUNDKARTA**
- Punkt i rutnät
 - Fastighetsgräns
 - Huvudbyggnad resp. uthus
 - Fastighetsbeteckning
 - Gällande gatuhöjd

STADSPLANEKARTA

- A. GRÄNSBETECKNINGAR**
- Stadsplanegräns belägen 3 meter utanför det område för vilket fastställelse sökes
 - Gällande områdesgräns
 - Gällande bestämmelsegräns avsedd att utgå
 - Gräns över vilken in- eller utfart icke får ske
 - Bestämmelsegräns

B. OMRÅDESBETECKNINGAR

- BYGGNADSKVARTER**
- GH Område för garage-, hotelländamål och bensinförstärkning

C. ÖVRIGA BETECKNINGAR

- III Antal våningar
- X Mark tillgänglig för allmän gångtrafik

FÖRSLAG TILL ÄNDRING AV STADSPLAN
FÖR KVARTERET **SLÄGGAN** INOM
UMEA STAD I VÄSTERBOTTENS LÄN

UMEA DEN 10 FEBRUARI 1967

VAB VÄSTERBOTTENSKOMMUNERNAS
ARKITEKT- & BYGGNADSKONTOR

Torsten Holm
TORSTEN HOLM
ARKITEKT SAR

ARKIVKORT 779/1967
Kvarteren: *Slaggan*
Fastighetsnr: *Reg. nr 202*
Stadsplan nr: *MG*