



Länsstyrelsen
Västerbotten

Beslut

Datum
2016-11-17

Ärendebeteckning
551-4946-2016
Anläggningsnummer
TDS 80:262

1(11)

Bengt Hansson
Rödtjärn 4
911 93 VÄNNÄS

Tillstånd till täktverksamhet inom fastigheten Överboda 18:2 i Umeå kommun

Verksamhetskod 10:20 B i miljöprövningsförordningen (2013:251)
(4 bilagor)

Beslut

Miljöprövningsdelegationen vid Länsstyrelsen Västerbotten lämnar med stöd av 9 kap. miljöbalken Bengt Hansson (sökande), med pers. nr. 490213-8678, tillstånd att bedriva ny täkt av matjord inom fastigheten Överboda 18:2, skifte 8 A, i Umeå kommun.

Tillståndet gäller för brytning av högst 750 m³ (750 ton) matjord, Täktområdets areal är ca 3 000 m² och dess gräns har markerats på bilagd fastighetskarta med en heldragen röd linje.

Tillståndet gäller till och med den **31 juli 2019**.

För uppfyllande av de villkor som ska gälla för tillståndet ska det finnas en ekonomisk säkerhet om 10 000 kr knuten till verksamheten. Sökanden har ställt föreskriven ekonomisk säkerhet i form av ett spärrat bankkonto med en pantförskrivning. Miljöprövningsdelegationen beslutar att godkänna den ekonomiska säkerheten. Bevis om säkerheten ska förvaras hos Länsstyrelsen.

Miljöprövningsdelegationen godkänner med stöd av 6 kap. miljöbalken den i ärendet upprättade miljökonsekvensbeskrivningen.

Tillståndet får tas i anspråk när beslutet har vunnit laga kraft.

Villkor

- Om inte annat följer av övriga villkor ska verksamheten bedrivas i huvudsak i enlighet med vad sökanden har angett i ansökningshandlingarna och i övrigt åtagit sig i ärendet.

2. Personal som arbetar inom täktområdet ska vara väl informerad om betydelsen av innehållet i täkttillståndet. Ett exemplar av täkttillståndet, inklusive bilagor, ska finnas tillgängligt när verksamhet bedrivs i täkten och ska förvaras av platsansvarig.
3. Innan tillståndet tas i anspråk ska gränsen för täktområdet markeras i terrängen på väl synligt sätt. Markeringarna ska behållas under hela tillståndstiden.
4. Brytningsdjupet får inte överskrida 0,25 m och inte ske i underliggande mineraljord.
5. Åtgärder ska vidtas för att minimera spridning av damm från täkten och täktverksamhetens samtliga moment.
6. Verksamheten får bedrivas måndag-fredag, kl. 06.00-18.00.
7. Petroleumprodukter, oljor, drivmedel och andra kemiska produkter får inte förvaras eller hanteras inom täktområdet. Utrustning för sanering av spill ska finnas lätt tillgänglig vid bedrivande av verksamhet.
8. Vid efterbehandlingen ska området avjämnas för att undvika att bestående vattensamlingar och försumpning uppkommer. Efterbehandlingen ska slutföras inom tillståndstiden. Täktområdet ska skogsplanteras i samråd med Skogsstyrelsen.
9. När verksamheten avslutats och efterbehandling utförts enligt villkor ska anmälan omedelbart ske till tillsynsmyndigheten för slutbesiktning.

Igångsättningstid

Den med tillståndet avsedda verksamheten ska ha satt igång senast två år efter det att detta beslut vunnit laga kraft annars förfaller tillståndet.

Tillsynsmyndigheten ska meddelas när verksamheten sätts igång.

Delgivning av beslutet

Detta beslut ska delges genom kungörelse i Post- och Inrikes Tidningar samt på Länsstyrelsens hemsida vecka 47. Beslutet delges endast på detta sätt.

Miljöprövningsdelegationens skäl för beslutet

Miljökonsekvensbeskrivning

Miljöprövningsdelegationen konstaterar att sökanden har genomfört samråd och upprättat en miljökonsekvensbeskrivning enligt bestämmelserna i 6 kap. miljöbalken och förordningen om miljökonsekvensbeskrivningar. Miljö-

prövningsdelegationen finner att inlämnad miljökonsekvensbeskrivning uppfyller kraven och kan godkännas enligt 6 kap. 9 § miljöbalken.

Tillåtlighet

Planerad verksamhet innebär ny täktverksamhet av matjord inom ett område som inte längre används för lantbrukets behov i trakten.

Vid prövning av ansökan om tillstånd till täkt av matjord ska behovet av brukningsbar jordbruksmark särskilt beaktas enligt 9 kap. 6 h § i miljöbalken. Miljöprövningsdelegationen bedömer att det finns förutsättningar att medge täktverksamhet för en begränsad tid och mängd.

Natur- och kulturmiljövård, hydrologi och miljöskydd

Området för täkt är inte planlagt och det finns inga kända skyddsvärda natur- eller vattenmiljöer i området. Täktområdets omställning från åkermark till skogsmark bedöms inte medföra någon nämnvärd påverkan på landskapsbilden sett från omgivningen runt tåkten.

Det finns inga kända forn- eller kulturlämningar inom det planerade verksamhetsområdet. Däremot anser miljöprövningsdelegationen att det är motiverat att verksamheten bedrivs med stor försiktighet och att verksamheten omedelbart avbryts om en okänd fornlämning påträffas samt att en anmälan då görs till Länsstyrelsen.

Miljöprövningsdelegationen uppfattar att täktområdet i huvudsak avvattnas genom ytavrinning. Avståndet till närmaste bäck, Andbäcken söder om tåkten är drygt 150 meter. Andbäcken rinner mot norr för att efter ca 5 km mynnar den i naturreservatet Brånsjön. Brånsjön har för närvarande god ekologisk status och inte har problem med försurning men uppnår inte god kemisk status enligt VISS (Vatteninformationssystem Sverige). Miljöprövningsdelegationen bedömer att risken för att verksamheten påverkar Brånsjöns status är mycket begränsad.

Verksamheten kommer att bedrivas i liten skala och tåkten ligger delvis skyddad av skog i förhållande till bebyggelse. Inget sorteringsverk kommer att ställas upp och användas i tåkten. Upplag kan tillfälligt finnas inför lastning och transport. Sökanden har inte angett att drivmedel och oljor kommer förvaras i tåkten.

Miljöprövningsdelegationen bedömer med hänsyn till verksamhetens omfattning att störningar för närboende/omgivningar i form av buller och damning från transporter till och från tåkten, inte försaka några nämnvärda olägenheter.

Miljöprövningsdelegationen har bedömt att eftersom området ligger i riskzonen för förekomst av sulfidhaltig jord (svartmocka) får ingen brytning ske i sulfidhaltig jord.

Miljöprövningsdelegationen erinrar om att dikning i samband med efterbehandlingen kan vara vattenverksamhet. Denna prövning ingår dock inte i nuvarande tillstånd utan prövas i så fall av tillsynsmyndigheten (Miljö- och hälsoskyddsnämnden i Umeå kommun) eller länsstyrelsen.

Sammanfattningsvis bedömer Miljöprövningsdelegationen, med hänsyn till före-skrivna villkor, att hinder inte föreligger utifrån miljöbalkens mål i 1 kap., de allmänna hänsynsreglerna i 2 kap. och de grundläggande hushållningsbestämmelserna i 3 kap. samt den särskilda behovsprövningen 9 kap. 6 h § i miljöbalken, för sökt uttag, lagring och uttransport av matjord. Lokalisering och omfattning är godtagbar. Ansökan ska därför bifallas, med föreskrivna villkor.

Ekonomisk säkerhet

Innan tillståndet får tas i anspråk ska det ställas en säkerhet för uppfyllande av de föreskrivna villkoren. Sökanden har lämnat in en ekonomisk säkerhet på 10 000 kr i form av ett spärrat bankkonto med pantförskrivning. Tillståndsmyndigheten har att ta ställning till om säkerheten är betryggande för sitt ändamål. Om beloppet skulle visa sig vara för lågt kan säkerheten komma att omprövas. Miljöprövningsdelegationen finner att ställd säkerhet kan godtas.

Igångsättningstid

Miljöprövningsdelegationen ska besluta om vilken igångsättningstid som ska gälla för verksamheten. Miljöprövningsdelegationen bedömer att två år är en rimlig igångsättningstid för den aktuella täktverksamheten av matjord.

Redogörelse för ärendet

Samråd

Den sökande har samrått med Länsstyrelsen och meddelat att det inte finns några grannar som kommer att beröras av planerad täktverksamhet. Länsstyrelsen har beslutat att planerad verksamhet inte kan antas medföra betydande miljöpåverkan (ärende 551-3375-2016). I samrådet framförde länsstyrelsen vad som bör beaktas vid framtagande av miljökonsekvensbeskrivning som t.ex. hur återställning av täktområdet planeras och om det finns natur- eller kulturmiljövärden i området.

Ärendets handläggning

Ansökan med miljökonsekvensbeskrivning lämnades in till Miljöprövningsdelegationen den 27 maj 2016. Efter kompletteringar kungjordes ansökan genom annonsering på Länsstyrelsen hemsida den 29 juni 2016 samt på anslagstavla på affären i Överboda. Ansökan remitterades till Länsstyrelsen samt Miljö- och hälsoskyddsnämnden i Umeå kommun som båda yttrade sig. Sökanden har getts tillfälle att yttra sig över remissvaren men avstått.

Inga synpunkter inkom under kungörelsetiden.

Sökanden har getts möjlighet att lämna in en säkerhet för efterbehandling och yttra sig över prövnings- och tillsynsavgiften och har inte haft några erinringar.

Ansökan med yrkanden, åtaganden och förslag till villkor

Yrkanden

Sökanden har yrkat på att få bedriva täktverksamhet inom fastigheten Överboda 18:2, skifte 8 A i Umeå kommun för uttag av 750 ton (fm³) matjord.

Sökandens beskrivning av verksamheten

Behov

Syftet med verksamheten är att bryta matjord från igenväxande åkermark och därefter återställa området till skogsmark.

Lokalisering

Planerad verksamhet står inte i strid mot gällande planbestämmelser. Planerat täktområde ligger inom ett öppet odlingslandskap öster om en enskild väg mellan Röd tjärn och Brån och omges delvis av skog. Avståndet till närmaste bebyggelse, sökandens bostadshus är 300 m. Avståndet till allmän väg AC 524 är ca 2,5 km mot söder. Koordinater för täkten är ca N= 7088890, E= 738895 (SWEREF 99).

Verksamhetsbeskrivning

Uttaget kommer att ske inom en yta på ca 3 000 m² med ett brytningsdjup på ca 0,25 m för uttag av ca 750 ton. Verksamheten planeras ske under åren 2016-18 och där arbetstiderna blir dagtid vardagar.

Arbetsmomenten blir brytning, lastning och transporter av matjord samt efterbehandling. Ingen sortering kommer att ske. Täktområdet kommer efter brytningen att dikas och planteras med tallplantor.

Miljökonsekvensbeskrivning

Av sökandens beskrivning av miljökonsekvenserna framgår i huvudsak följande:

Natur- och kulturmiljövård, hydrologi

Landskapsbilden kan komma att förändras i och med att täktområdet planteras igen och ett skogsbestånd etableras på den tidigare öppna odlingsen/åkern.

Det finns inga kända forn- eller kulturlämningar finns inom planerat verksamhetsområde.

I anslutning till täkten finns idag inga öppna diken för avvattning.

Miljö- och hälsoskydd

Verksamheten med matjordstäkt kommer att bedrivas i mycket liten skala. Transporterna till och från täktområdet kommer huvudsakligen att ske vintertid och bedöms därför inte förorsaka några störningar. Det finns inga boenden längs utfartsvägen till allmän väg.

Yttranden

Länsstyrelsen

Länsstyrelsen har inga erinringar mot planerad täktverksamhet, men vill uppmärksamma att planerad dikning kan innebära vattenverksamhet (markavvattning).

Länsstyrelsen har även getts tillfälle att lämna ett slutligt yttrande men har avstått.

Miljö- och hälsoskyddsnämnden

Miljö- och hälsoskyddsnämnden, Umeå kommun, har tillstyrkt planerad matjordstäkt. Nämnden vill dock informera om att planerad efterbehandling med dikning klassas som vattenverksamhet.

Information

Detta tillstånd befriar inte sökanden från skyldigheten att iaktta vad som gäller enligt andra bestämmelser för den anläggning eller verksamhet som tillståndet avser.

Vissa allmänna skyldigheter anges i bilaga.

Sedan täktarbetet avslutats och efterbehandlingen enligt ovan angivna villkor verkställts ska anmälan omedelbart ske till tillsynsmyndigheten för besiktning.

Om verksamheten avslutas innan tillståndstidens utgång ska anmälan om detta göras till tillsynsmyndigheten.

Om tillståndshavaren vill överlåta tillståndet till någon annan ska tillsynsmyndigheten underrättas. Vid överlåtelse av tillståndet krävs normalt att den nye tillståndshavaren ställer säkerhet för verksamheten. Säkerheten ska godkännas av miljöprövningsdelegationen.

Årlig avgift kommer att tas ut för tillståndsgiven mängd i ton enligt bilaga till förordning (1998:940) om avgifter för provning och tillsyn. Avgiften kommer att tas ut första gången, året efter det att beslut vunnit laga kraft.

Tillsynsmyndighet är för närvarande Miljö- och hälsoskyddsnämnden i Umeå kommun. Tillsynsmyndigheten beslutar om egen tillsynstaxa.

Villkoren kan enligt 24 kap. 5 § pkt 5 miljöbalken komma att ändras om det genom verksamheten uppkommit en olägenhet av någon betydelse som inte förutsågs när verksamheten tilläts.

Ändringar av tåktens utformning eller i verksamheten får inte ske utan att tillsynsmyndigheten i god tid underrättats. Tillsynsmyndigheten prövar om ändringarna kräver anmälan enligt 11 § miljöprovningförordningen (2013:251) eller om tillstånd måste sökas enligt 4 § samma förordning.

Enligt 26 kap. 19 § miljöbalken ska den som bedriver verksamhet som kan befaras medföra olägenheter för människors hälsa eller påverkan på miljön, fortlöpande planera och kontrollera verksamheten för att motverka eller förebygga sådana verkningar.

Den som bedriver tillståndspliktig miljöfarlig verksamhet ska senast den 31 mars varje år lämna en miljörapport digitalt via Svenska miljörapporteringsportalen (SMP) enligt 26 kap. 20 § miljöbalken.

Borttransport och slutligt omhändertagande av farligt avfall regleras i avfallsförordningen (2011:927).

Skydd mot mark- och vattenförorening vid lagring av brandfarliga vätskor föreskrivs i Naturvårdsverkets föreskrifter och allmänna råd, NFS 2003:24.

Gällande bestämmelser

För tåkt av berg, sten, grus, sand, lera, jord eller andra jordarter för annat ändamål än markinnehavarens husbehov krävs tillstånd enligt 9 kap. 6 och 8 §§ miljöbalken (1998:808) samt 4 kap. 3 § i miljöprovningförordningen (2013:251) för verksamhetskod 10.20 B.

Enligt 6 kap. 9 § miljöbalken ska den myndighet som ska pröva ansökan där det krävs en miljökonsekvensbeskrivning i samband med avgörandet av ärendet ta ställning till om miljökonsekvensbeskrivningen uppfyller kraven i 6 kap. miljöbalken.

Enligt 9 kap. 6 e § miljöbalken får tillstånd till täkt ges endast om det för uppfyllandet av de villkor som ska gälla för tillståndet ställs säkerhet enligt 16 kap. 3 §.

Enligt 9 kap. 6 h § miljöbalken ska vid prövning av en ansökan om tillstånd till täkt av matjord behovet av bruksbar jordbruksmark beaktas.

Alla som bedriver en verksamhet som kräver tillstånd enligt miljöbalken ska kunna visa att de förpliktelser som följer av de allmänna hänsynsreglerna i 2 kap. miljöbalken iakttas. Enligt 2 kap. 6 § miljöbalken ska en sådan plats väljas, för verksamheter och åtgärder som tar i anspråk mark annat än helt tillfälligt, som är lämplig med hänsyn till 1 kap. 1 § och 3 kap. miljöbalken.

För all verksamhet och alla åtgärder ska en sådan plats väljas att ändamålet kan uppnås med minsta intrång och olägenhet för människors hälsa och miljö. Enligt 1 kap. 1 § ska miljöbalken tillämpas så att mark och fysisk miljö i övrigt används så att en från ekologisk, social, kulturell och samhällsekonomisk synpunkt långsiktigt god hushållning tryggas.

Enligt 3 kap.1 § miljöbalken ska markområden användas för det eller de ändamål för vilka området är mest lämpade till beskaffenhet och läge samt föreliggande behov. Företräde ska ges sådan användning som medför en från allmän synpunkt god hushållning.

Enligt 22 kap. 25 § 2 st. miljöbalken ska i fråga om miljöfarlig verksamhet anges den tid inom vilken verksamheten ska ha satts igång.

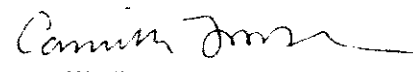
Enligt 24 kap. 2 § miljöbalken förfaller tillståndet bland annat om tillståndshavaren inte iakttar den bestämmelse som har meddelats i fråga om den tid inom vilken verksamheten ska ha satts igång.

Hur man överklagar

Detta beslut kan överklagas hos Umeå tingsrätt, mark- och miljödomstolen, se bilaga. Skrivelsen ska ha kommit in till miljöprövningsdelegationen senast den 22 december 2016.

Detta beslut har fattats av Maria Törnblom, ordförande och Camilla Jonsson, miljöskakunnig. Ärendet har beretts av Erland Sköllerhorn, miljöhandläggare.


Maria Törnblom


Camilla Jonsson

Bilagor

1. Hur man överklagar
2. Tåktverksamhet, allmänna skyldigheter
3. Översiktskarta
4. Fastighetskarta med tåktområde inritat

E-postkopia till

Naturvårdsverket, registrator@naturvardsverket.se + kungörelse

Miljö- och hälsoskyddsnämnden, mhn@umea.se

Lantmäteriet Umeå kommun, lantmateriet@umea.se + översiktskarta + fastighetskarta

Kopia utan bilagor till

Stadsledningskontoret i Umeå kommun + kungörelse

Kopia utan bilagor till

Havs- och Vattenmyndigheten, havochvatten@havochvatten.se

Skatteverket, Västerbotten, Box 507, 826 27 Söderhamn

Verksamhetsstöd: Maria Törnblom

Miljöenheten: Camilla Jonsson



Länsstyrelsen
Västerbotten

Beslut

Datum
2016-11-17

Ärendebeteckning
551-4946-2016
Anläggningsnummer
TDS 80:232

10(11)

Bilaga 1

Hur man överklagar till Mark- och miljödomstolen

Om ni är missnöjd med Länsstyrelsens beslut kan ni överklaga det hos Mark- och miljödomstolen, men överklagandet ska lämnas eller skickas till miljöprövningsdelegationen vid Länsstyrelsen Västerbotten. Överklagandet ska vara skriftligt.

Var tydlig med

Skriv vilket beslut som överklagandet gäller. Det gör ni enklast genom att ange ärendebeteckningen (exempelvis 551-1234-2016).

Redogör för varför ni menar att Länsstyrelsens beslut är fel och hur ni anser att beslutet ska ändras.

Ange namn, adress och telefonnummer.

Om ni anlitar ombud bör en fullmakt sändas med.

Om ni har dokument som ni anser stöder er ståndpunkt så bör ni bifoga dem.

Skicka överklagandet

- med e-post till adressen:
Vasterbotten@lansstyrelsen.se

eller

- med brev till adressen:
Länsstyrelsen Västerbotten
901 86 Umeå

Miljöprövningsdelegationen måste ha fått överklagandet **senast den 22 december 2016**, annars kan överklagandet inte tas upp.



Länsstyrelsen
Västerbotten

Beslut

Datum
2016-11-17

Ärendebeteckning
551-4946-2016

Anläggningsnummer
TDS 80:232

11(11)

Bilaga 2

Täktverksamhet, allmänna skyldigheter

Enligt miljöbalken 2 kap allmänna hänsynsregler, ska alla som bedriver eller avser att bedriva en verksamhet eller vidta en åtgärd, skaffa sig den kunskap som behövs med hänsyn till verksamhetens eller åtgärdens art och omfattning, för att skydds människors hälsa och miljö mot skada eller olägenhet. En del av bestämmelserna följer här nedan:

I 11 kap miljöbalken finns bestämmelser som gäller den, som vill bedriva vattenverksamhet och utföra vattenanläggningar. Med vattenverksamhet avses bl a åtgärder som syftar till att ändra vattnets djup eller läge, bortledning av grundvatten, infiltration och markavvattning. Med vattenanläggning avses en anläggning som tillkommit genom vattenverksamhet, t ex dammar och vägbankar i vatten.

Fasta fornlämningar är skyddade enligt 2 kap lagen (1988:950) om kulturminnen m.m. Man måste ha tillstånd från Länsstyrelsens för att rubba, övertäcka, ta bort, gräva ut eller på annat sätt förändra fast fornlämning. Även område runt fornlämningen har samma skydd. Om en fornlämning påträffas under grävning eller annat arbete ska arbetet omedelbart avbrytas för del som berör fornlämningen. Den som leder arbetet ska omedelbart anmäla förhållandet till länsstyrelsen. Om det behövs en särskild arkeologisk utredning för att ta reda på om fornlämning berörs av ett planerat arbetsföretag kan länsstyrelsen besluta att en sådan ska utföras, på företagets bekostnad.

För handhavande och förvaring av brandfarliga och explosiva varor, hänvisas till lagen (SFS 2010:1011) förordningen om brandfarliga och explosiva varor (SFS 2010:1075). Naturvårdsverkets föreskrifter om skydd mot mark- och vattenförorening vid lagring av brandfarliga vätskor, NFS (2003:24) Upplysningar kan erhållas från Sprängämnesinspektionen eller kommunens räddningstjänst.

För transport, yrkesmässig mellanlagring, återvinning och bortskaffande av farligt avfall krävs tillstånd av Länsstyrelsen enligt avfallsförordningen (SFS 2011:927).

Särskilda bestämmelser om hanteringen av spillolja finns i förordningen om spillolja (SFS 2011:927).

Den som gräver eller utför liknande arbete ska, vidta de åtgärder enligt 3 kap 4§ ordningslagen (1993:1617), som behövs för att förhindra att personer och egendom kommer till skada. Arbetet i täkten ska utföras i enlighet med arbetarskyddsstyrelsens föreskrifter (AFS 2006:4). När det gäller arbete i bergtäkter ska det utföras i tillämpliga delar med arbetarskyddsstyrelsens föreskrifter om bergarbete samt allmänna råd om tillämpningen av föreskrifterna (AFS 2010:01).

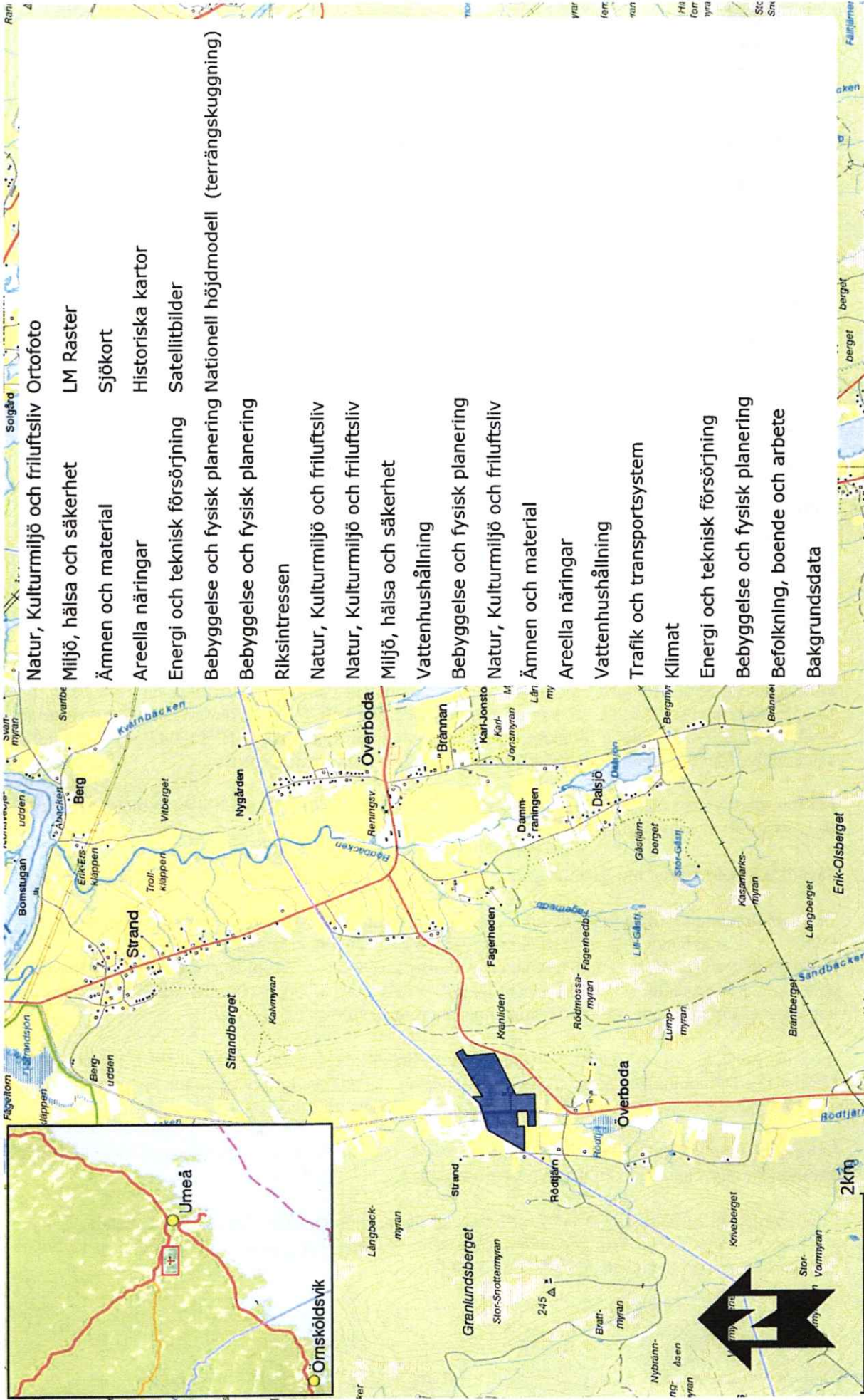
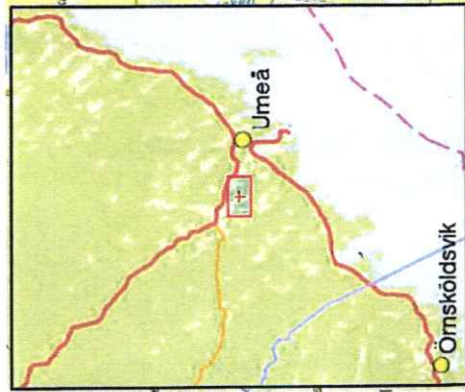
Enskild körväg får inte anslutas till allmän väg utan väghållningsmyndighetens tillstånd, 39§ väglagen (1971:948). Detsamma gäller om anslutning till allmän väg ändras. Intill vägområde får ej vidtas enligt 45§ väglagen åtgärder som kan vara till olägenhet för vägens brukande.

Enligt skogsvårdslagen (1979:429) 2§ är mark, som är lämplig för virkesproniktion och inte väsentligen används för annat ändamål, att betrakta som skogsmark.

Enligt brottsbalken 14 kap 9§ är det straffbelagt att flytta, ta bort, skada eller förstöra gällande gränsmärke, vattenmärke, fixpunkt eller annat märke för plan- eller höjdmätning. Påträffas sådant märke bör kontakt tas med fastighetsbildningsmyndigheten.

Matjordstäkt, del av Överboda 18:2 Umeå kommun

ärende 551-4946-2016



- Natur, Kulturmiljö och friluftsliv Ortofoto
- Miljö, hälsa och säkerhet
- Ämnen och material
- Areella näringar
- Energi och teknisk försörjning
- Bebyggelse och fysisk planering Nationell höjdmödel (terrängskuggning)
- Bebyggelse och fysisk planering
- Rikszintressen
- Natur, Kulturmiljö och friluftsliv
- Natur, Kulturmiljö och friluftsliv
- Miljö, hälsa och säkerhet
- Vattenhushållning
- Bebyggelse och fysisk planering
- Natur, Kulturmiljö och friluftsliv
- Ämnen och material
- Areella näringar
- Vattenhushållning
- Trafik och transportsystem
- Klimat
- Energi och teknisk försörjning
- Bebyggelse och fysisk planering
- Befolkning, boende och arbete
- Bakgrundsdata

Kundnummer: AC2473
Datum: 2016-04-04, kl. 11:18:16

Bilaga 1.

SAM Internet
Kartblad: AC1

Länsstyrelsen Västerbotten
Ink. 2016-04-12
556-3375-246

