



Länsstyrelsen
Västerbotten

Beslut

2016-02-03

Diarienummer

511-1024-2016

1(5)

Beslut om utvidgat strandskydd i område Stadviken, Umeå kommun, Västerbottens län

(2 bilagor)

Länsstyrelsens beslut

Med stöd av 7 kap. 14§ MB beslutar Länsstyrelsen att strandområdet Stadviken, inom Umeå kommun Västerbottens län, ska omfattas av utvidgat strandskydd för att långsiktigt säkerställa förutsättningarna för en allemansrättslig tillgång till strandområdet och bevara goda livsvillkor för djur- och växtlivet på land och i vatten.

Området består av två delar som är avskilda av en detaljplan. Inom de två delområdena utvidgas det generella strandskyddet från havsstrandlinjen till att omfatta 200 m på land. För avgränsning, se karta bilaga 1.

Beslutet gäller fr.o.m. 2016-02-03, även om det överklagas.

Tidigare taget och gällande strandskyddsbeslut, dnr. 511-9536-2014 daterat 2014-12-10, för området upphör att gälla och ersätts med följande. Orsaken till att beslutet förnyas beror på felaktigheter i uppgifterna om vilka fastigheter som berörs av beslutet. För tre fastigheter uppgavs felaktigt traktsnamn.

Motivering

Motiven till att området ska omfattas av ett utvidgat strandskydd är att det tillsammans med Råmärkhällans stränder utgör ett långt obebyggt strandområde. Det finns i dag få längre obebyggda strandområden längs länets kust. Då dessa kan förväntas erbjuda till exempel frånvaro av buller, avskildhet och naturliga tillstånd är bevarandevärdet högt, dels för flora och fauna, dels för människor både direkt och indirekt.

I anslutning till Stadviksbäckens mynningsområde finns våtmarker, lövsumpskog och strandängar. De grunda vikarna utgör goda livsmiljöer både för fisk, fågel och olika typer av vegetation. Områdets naturvärden utgör också värden för friluftsliv – i synnerhet för fritidsfiskare och ornitologer.

Sandstranden i Västra Stadviken används frekvent som badplats.

Länsstyrelsen bedömer att enskildas rätt att använda mark eller vatten inte har inskränkts mer än vad som krävs för att säkerställa strandskyddets syften.

Uppgifter om området

Vid ärendets beredning gäller följande för område Stadviken:

- Området ligger omkring 1 km söder om byn Västamarken i Umeå kommun, Västerbottens län.
- Enligt Länsstyrelsens inventering – Grunda vegetationsklädda havsvikar – bedöms Västra och Östra Stadviken ha höga naturvärden.

- Enligt Länsstyrelsens inventering av reproduktionsområden för fisk utgör Östra Stadsviken och den inre delen av Västra Stadsviken, viktiga lekstränder för abborre.
- Öster om Stadsviksbäckens mynning i Östra Stadsviken finns en av Skogsstyrelsen klassad lövsumpskog.
- Enligt Naturvårdsverkets våtmarksinventering (VMI) utgör stora delar av området norra och västra del av våtmark med högt naturvärde. Stora delar av detta område har även naturinventerats av Umeå kommun (obj.nr. 99).
- Fastigheter som berörs av det utvidgade strandskyddet: Håknäs S:1; 1:5 och 4:7 samt Norrbyn 1:44; 1:76 och 3:27.

Beskrivning av områdets värden

Området karaktäriseras av de grunda och skyddade havsvikarna Västra och Östra Stadsviken och Råmärkhällans drumlinform. Strandområdet är obebyggt.

Förutsättningarna i grunda havsvikar som dessa som också till viss del har vegetationsklädda delar, är särskilt goda för en hög produktion av individ- och artrik fauna och flora. Detta beroende bland annat på naturligt höga närsalthalter, gott ljusklimat och bra vattentemperatur som skapar rik växtlighet och varierad vegetationsstruktur. Ett flertal av de arter som lever i miljön, till exempel kransalger, är dessutom sällsynta och ibland till och med hotade. Kransalger anses ofta särskilt värdefulla på grund av att de är vintergröna och därmed kan erbjuda föda till yngel och småfisk samt åt fåglar vid årstider när annan föda är begränsad.

Östra Stadsviken utgör också ett viktigt lekstrände för abborre. Vikens inre delar har inte förvånande ett mycket rikt fågelliv bestående av gräsänder, krickor, vigg, bergänder, kärrhök, tofsvipa, rödbena, gluttsnäppa, skrattmå, fiskmå, gråtrut, fisktärna och silvertärna. Viken är följaktligen också ett populärt besöksmål för ornitologer och fritidsfiskare.

Stränderna är flacka och oftast beväxna med breda bälten av säv. I Västra Stadsvikens nordvästra del finns en strandäng. Strandängar är vegetationsklädda stränder på finkorniga sediment inom översvämningsszon. Ett område som ofta hyser en hög biologisk mångfald och utgör viktiga rastplatser för flyttfåglar. Havsstrandängar är strakt hotade i dag av olika exploateringar.

I Västra Stadsvikens nordligaste del utmynnar Stadsviksbäcken och där har tillförseln av finkorniga sediment och organiskt material från vattendraget skapat ett habitat som är i ständig förändring. Området hålls fuktigt och näringsrikt och är en bas för hög biologisk mångfald. I mynningsområdet och uppströms bäcken finns också en sumpskog. Sumpskog där huvuddelen utgörs av lövträd är mycket värdefull på grund av sin höga biologiska mångfald. Detta beror på att miljön ofta har en hög variation av substrat. Tillgången på näring i kombination med regelbunden översvämning och hög luftfuktighet skapar en hög artrikedom. Av förklarliga skäl är sådana miljöer viktiga för många insekter, vilket i sin tur bidrar till ett rikt fågelliv.

2016-02-03

511-1024-2016

Centralt underlagsmaterial

Backman J. (2011) Fältinventering av Umeå kommuns kust.
Bedömningsgrunder för stränders naturvärden (2012).
Berglund J., Stenroth P., Larsson S. och Larsson S. (2012) Fiskreproduktion i skyddsvärda skärgårdsområden i Västerbotten, Länsstyrelsen Västerbotten & SLU Umeå.
Länsstyrelsen Västerbotten (2001) Grunda vegetationsklädda havsvikar. Meddelande 3, 2001.
Naturvårdsverket (2010) En vägledning till underlag och beslut.
Skogsstyrelsen, Skogens pärlor, <http://minasidor.skogsstyrelsen.se/skogensparlor/> (2014-08-25).
Skogsstyrelsen (2011) Sumpskogsinventering 1991-1998.
Umeregionen (2013) Strandskydd i Umeåregionen. Tillägg till översiktsplan.
Umeå kommun (2013) Fördjupning för kusten, Översiktsplan Umeå kommun.
Umeå kommun (1991) Naturinventering.


Övrigt

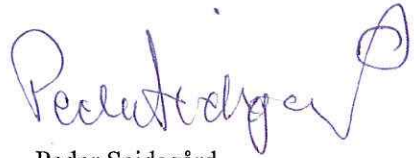
Beredning av ärende, dnr. 511-9536-2014.

Under ärendets beredning har samverkan hållits med Umeå kommun vid tre tillfällen 2013-06-04, 2013-10-29 och 2013-12-12.
Kungörelsedelgivning av förslaget har skett i ortstidningarna VK, VF, 2014-06-14.
Öppet samrådsmöte genomfördes 2014-08-26 på Folkets Hus i Umeå.
Förslaget har varit på remiss under perioden 2014-06-13 – 2014-09-15.
Länsstyrelsens beslut kungjordes i Länsstyrelsens författningssamling och i ortstidningarna VK, VF, Norran och Mellanbygd, 2015-01-31.
Ärendet har föredragits av samhällsplanerare Marita Alatalo.

Överklagande

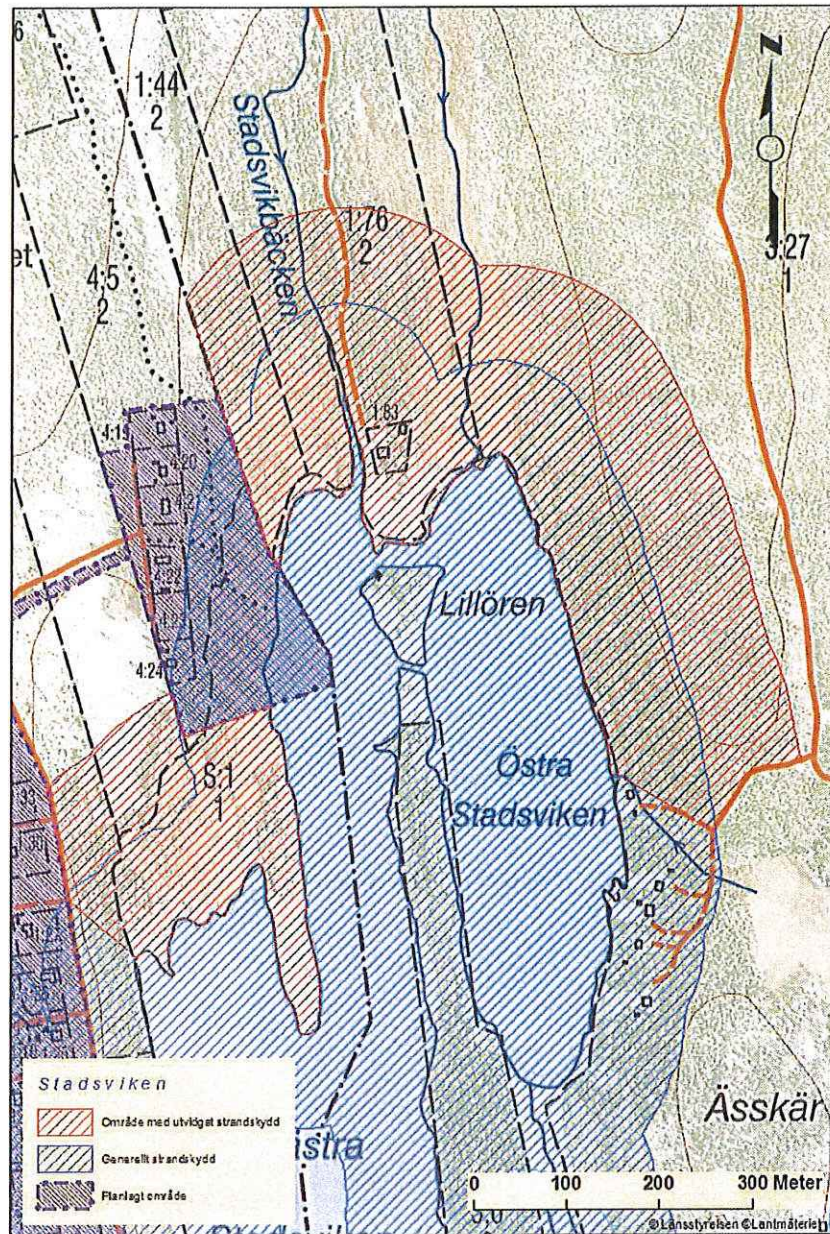
Länsstyrelsens beslut kan överklagas till regeringen, se bilaga 2 *Hur man överklagar*.


Magdalena Andersson
Landshövding
Länsstyrelsen Västerbotten


Peder Seidegård
Tf. Chef Samhällsutvecklingsenheten
Länsstyrelsen Västerbotten

Kopia till:

Umeå kommun
Statliga Lantmäteriet
Naturvårdsverket



Hur man överklagar till Regeringen

Om du är missnöjd med Länsstyrelsens beslut kan du överklaga det hos Regeringen, men överklagandet ska lämnas eller skickas till Länsstyrelsen. Överklagandet ska vara skriftligt och undertecknat.

Var tydlig med

- Skriv vilket beslut som överklagandet gäller. Det gör du enklast genom att ange ärendebeteckningen 511-1024-2016.
- Redogör för varför du menar att Länsstyrelsens beslut är fel och hur du anser att beslutet ska ändras.
- Ange ditt namn, adress och telefonnummer samt underteckna överklagandet.

Om du anlitar ombud kan istället ombudet underteckna brevet. I så fall bör en fullmakt sändas med.

Om du har dokument som du anser stöder din ståndpunkt så bör du bifoga dem.

Skicka överklagandet

- med e-post till adressen:
Vasterbotten@lansstyrelsen.se

eller

- med brev till adressen:
Länsstyrelsen Västerbotten
901 86 Umeå

Eventuell överklagan ska vara Länsstyrelsen tillhanda **inom tre veckor**, räknat från den dag du fick beslutet, annars kan överklagandet inte tas upp.