



Leif Söderbäck
 Umeå distrikt
 Box 284, 90106 UMEÅ
 leif.soderback@skogsstyrelsen.se
 Tfn 0934-39782

Fastighet

Sävar 15:8

Kommun

Umeå

Församling

Sävar-Holmön

BESLUT

Datum
 2015-04-20

Ärendenr
 SK 406-2014

1(4)

Delgivning
 Delgivningskvitto

Ahlqvist, Benny

RYMDVÄGEN 7
 91832 SÄVAR

Biotopskyddsområde på fastigheten Umeå Sävar 15:8

Beslut

Skogsstyrelsen beslutar att den myrholme, vars gränser markerats i terrängen och angivits på bifogad karta (bilaga 1), ska utgöra ett biotopskyddsområde.

Beslutet gäller omedelbart även om det överklagas.

Redogörelse för ärendet

Skogsstyrelsen har vid en inventering på din fastighet funnit ett markområde på ca 0,6 hektar som utgör en myrholme. Barrskog på myrholme med allmänt-rikligt med 200-åriga senvuxna tallar. Skogen är flerskiktad, gruppställd och luckig. Ont om lågor och torrträd. Stort risbo i norra delen av objektet. I fältskiktet dominerar lingonris.

Yttrande i ärendet har begärts från länsstyrelsen. Biotopskyddsområdet är beläget inom riksintresse för rennäringen (Kärnområde) och riksintresse vattendrag kap 4:6 Sävarån). Vidare så är området beläget inom NV VicNatur vattenskyddsområde (Sävar-Bullmark) och NV Våtmarksinventeringen (VM1). Öxbäcken som har sin början i våtmarksområdet ingår i NV VicNatur riksintresse Natura 2000 Habitatdirektivet söder om våtmarksområdet. Området är beläget inom Ran samebys vinterland och betesområde samråd ska hållas med samebyn. Länsstyrelsen har ej granskat ärendet beträffande eventuella mineralintressen. Länsstyrelsen har inte tillgång till uppgifter avseende planerade elledningar. I övrigt har Länsstyrelsen inga erinringar.

Även kommunen har beretts tillfälle att yttra sig. Inga synpunkter.

Därutöver har yttrande även inhämtats från Bergsstaten. Inga synpunkter.

Skäl för beslutet

Av 7 kap. 11 § miljöbalken och 6 § förordningen (1998:1252) om områdesskydd enligt miljöbalken m.m. (områdesskyddsförordningen) framgår att Skogsstyrelsen får förklara sådana särskilt skyddsvärda mark- eller vattenområden som anges i bilaga 2 till områdesskyddsförordningen som biotopskyddsområden. Inom ett biotopskyddsområde får inte bedrivas verksamhet eller vidtas åtgärder som kan skada naturmiljön.

Skogsstyrelsen har i allmänna råd (SKSFS 2013:1) till 7 kap. 11 § miljöbalken och 6 § förordningen om områdesskydd enligt miljöbalken m.m. angett att föryngringsavverkning, gallring, röjning, plockhuggning, selektiv avverkning av de äldsta träden, upparbetning av vindfällda träd, avverkning

av hamlade träd, uttag av bränd eller död ved, markberedning, plantering, sådd, byggande av skogsbilväg, körning med maskiner, gödsling, kalkning, dikning och dikesrensning är exempel på skogliga åtgärder eller verksamhet som kan skada naturmiljön. Ytterligare allmänna exempel på verksamhet eller åtgärder som kan skada naturmiljön är grävning, dikning, schaktning, utfyllning med eller tippning av avfall eller överskottsmassor samt anordnande av upplag.

Av bilaga 2 till områdesskyddsförordningen framgår att bl.a. myrholmar kan omfattas av skyddet. Enligt Skogsstyrelsens allmänna råd SKSFS 2013:1 bör med uttrycket avses av myr helt omgivna fastmarksområden med skog som uppkommit genom naturlig föryngring. I områdena har ingen eller endast obetydlig avverkning skett under de senaste 30 åren eller så bedöms områdena ha varit kontinuerligt trädbevuxna i flera trädgenerationer. Där finns ofta ett inslag av mycket gamla träd eller ett påtagligt inslag av död ved.

Utifrån prioritering i enlighet med Nationell strategi för formellt skydd av skog bedöms området vara en av länets mest värdefulla skogliga naturmiljöer då området:

- Har höga naturvärden på beståndsnivå

Biotopskyddsområdets naturvärden knutna till naturskogsdynamik med tall bevaras och främjas. Över tid eftersträvas en god tillgång på naturskogsstrukturer, exempelvis i form av gamla, senvuxna eller grova träd, högstubbar, lågor i varierande grad av nedbrytning, döda träd, olikåldrighet samt flerskiktning. Förekomst av vissa brandstrukturer i området är önskvärt, liksom naturlig föryngring av tall med hänsyn tagen till naturmiljön. Naturliga störningsprocesser, liknande de som historiskt påverkat området, betraktas normalt som gynnsamma för naturmiljön i biotopskyddsområdet.

Enligt Skogsstyrelsens bedömning hyser den myrholme på ca 0,6 hektar, som redovisats för ovan, i dess helhet så höga naturvärden att ett beslut om biotopskyddsområde är väl påkallat för hela området.

Enligt 7 kap. 11 § miljöbalken har Skogsstyrelsen möjlighet att vidta de åtgärder som behövs för att vårda ett biotopskyddsområde. Ny kunskap om t ex hotade och hänsynskrävande arter och naturtyper ska därvid alltid beaktas.

Ersättningen för biotopskyddsområdet framgår av särskild överenskommelse mellan sakägare och Skogsstyrelsen.

Hur man överklagar

Om du vill överklaga Skogsstyrelsens beslut ska du göra detta skriftligen. Överklagandet ska adresseras till Mark- och miljödomstolen, Växjö tingsrätt, men skickas till Skogsstyrelsen Umeå distrikt, Box 284, 90106 UMEÅ. Överklagandet ska ha kommit in till Skogsstyrelsen inom tre veckor från den dag då du fick del av beslutet. I skrivelsen ska du ange vilket beslut som överklagas och vilken ändring du begär samt skälet till detta. Uppge också namn, adress och telefonnummer.

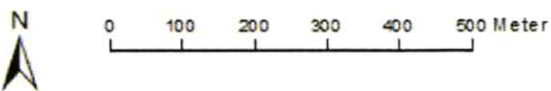
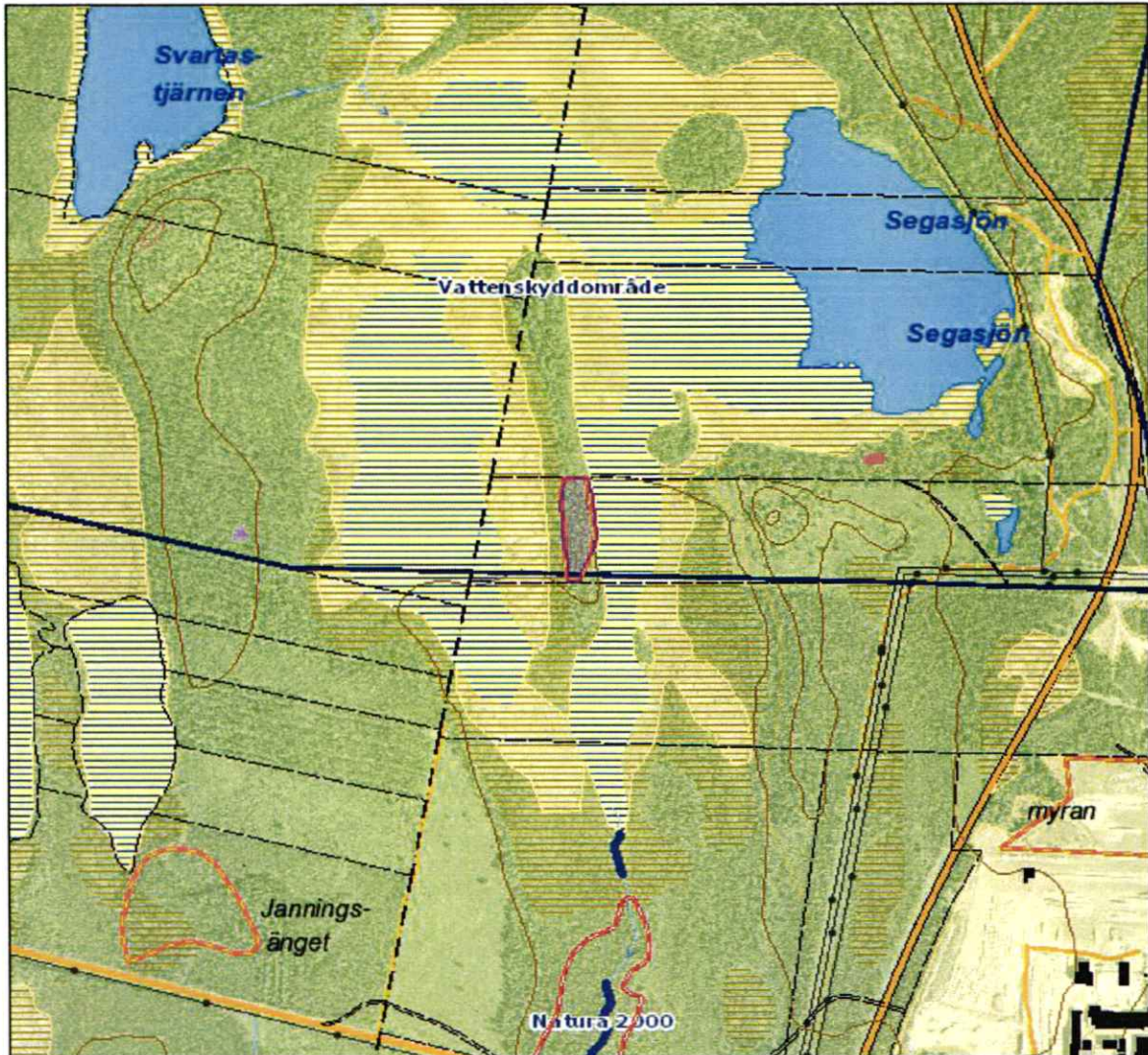
Carina Lindberg
Distriktschef

Leif Söderbäck
Skogskonsulent


















Bilaga
1 Karta

Skyddsärende SK 406-2014

Utskriftsdatum : 2015-04-20

 Kartans mittpunktskoordinat:
 SWE REF99TM (N, E) 7099659, 770732
 WGS84 (Lat, Lon) 63.91843, 20.52423

 Kartprojektion: SWE REF99-TM
 Bakgrundskartan ur allmänt kartmaterial
 © Lantmäteriet 109/2037.

TECKENFÖRKLARING

	Biotopskyddsytta		Skog och Historia Linje
	Biotopskydd		Skog och Historia Yta
	Naturvårdsavtal		Storskogsbrukets Nyckelbiotoper
	Nyckelbiotop		Naturreservat
	Objekt med naturvärden		Nationalpark
	FMIS punkt		Vattenskyddsområden
	FMIS linje		Natura2000 fågeldirektivet
	FMIS yta		Natura2000 habitatdirektivet
	Skog och Historia Punkt		

Detta dokument har undertecknats elektroniskt:

2015-04-24 Leif Söderbäck Skogskonsulent, Föredragande, Skogsstyrelsen