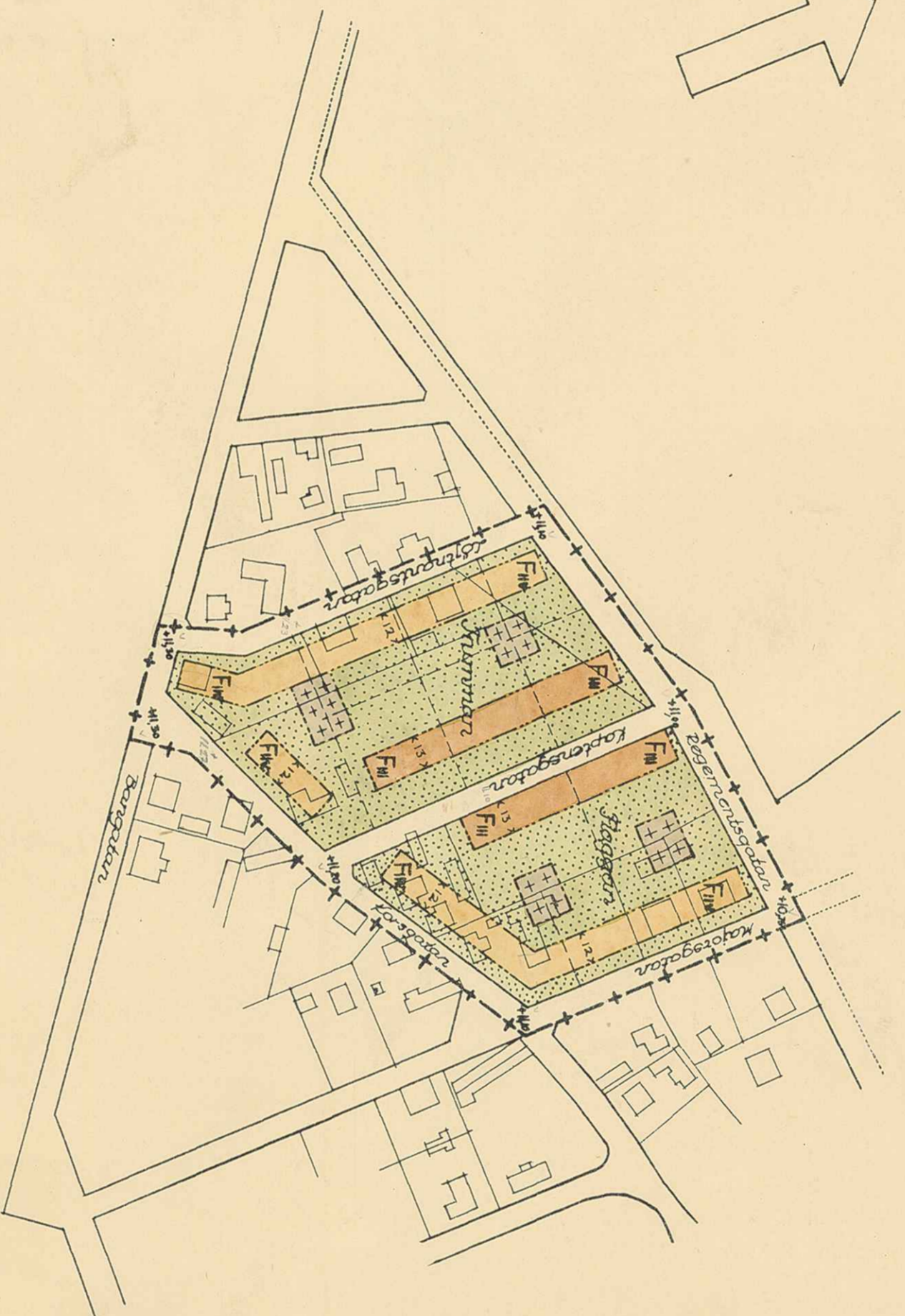



FÖRSLAG TILL ÄNDRING AV STADSPLANEN FÖR KVARTEREN TRUMMAN OCH FLAGGAN INOM UMEÅ STAD.

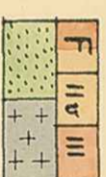
År 1943 den 17 september, § 6, antogo
 stadsfullmäktige i Umeå den härå tecknade
 stadsplaneändringen; betygar

Ex officio:

P. van Selstrijt



- Betydenar gräns för av ändringen berört område
- +— gällande gatu- och kvartersgräns.
 - befintliga byggnader.
 - daggräns.
 - föreslagen tomtygräns ej avsedd att fastställas.
 - - - föreslagen gräns mellan områden med olika stadsplanbestämmelser.
 - gatuhöjd i meter ovan stadens nollplan.
 - +9.00
 - områdes bredd i meter
 - 10.00



Beteckningar hänföra sig till stadsplanbestämmelser

Stadsingenjörskontoret i Umeå
ARKIVAKT 15 11944
Kvarteren <i>Trumman o. Flaggan</i>
Tomterna: <i>Reg. nr 51</i>
Stadsplanen: <i>Reg. nr 51</i>

Tillhör Kungl. Maj:ts beslut
 den 8 januari 1944.
 Stockholm i Kommunikationsdepartementet

Ex officio:

W. L. L. L.

Umeå i april 1943
Kjell Westberg
 stadsarkitekt

