

BESLUT

1(4)

Datum
2012-11-29

Ärendenr
SK472-2012

Delgivning
Delgivningskvitto

Er referens

PETTERSSON, LAGE

KURATORVÄGEN 10 LGH 1902
907 36 UMEÅ

Biotopskyddsområde på fastigheten Umeå SÄVAR 4:21

Beslut

Skogsstyrelsen beslutar att den äldre naturskogsartade skog, vars gränser markerats i terrängen och angivits på bifogad karta (bilaga 1), ska utgöra ett biotopskyddsområde.

Enligt 7 kap. 11 § miljöbalken gäller detta beslut omedelbart även om det överklagas.

Motivering

Av 7 kap. 11 § miljöbalken och 6 § förordningen (1998:1252) om områdesskydd enligt miljöbalken m.m. (områdesskyddsförordningen) framgår att Skogsstyrelsen får förklara sådana särskilt skyddsvärda mark- eller vattenområden som anges i bilaga 2 till områdesskyddsförordningen som biotopskyddsområden. Inom ett biotopskyddsområde får inte bedrivas verksamhet eller vidtas åtgärder som kan skada naturmiljön.

Skogsstyrelsen har i allmänna råd (SKSFS 2000:1) till 7 kap. 11 § miljöbalken och 6 § förordningen om områdesskydd enligt miljöbalken m.m. angett att föryngringsavverkning, gallring, röjning, plockhuggning, selektiv avverkning av de äldsta träden, avverkning av hamlade träd, uttag av bränd eller död ved, markberedning, plantering, sådd, byggande av skogsbilväg, körning med maskiner, gödsling, kalkning och dikning är exempel på skogliga åtgärder eller verksamhet som kan skada naturmiljön. Ytterligare allmänna exempel på verksamhet eller åtgärder som kan skada naturmiljön är grävning, schaktning, utfyllning med eller tipping av avfall eller över-skottsmassor samt anordnande av upplag.

Av bilaga 2 till områdesskyddsförordningen framgår att bl.a. äldre naturskogsartade skogar kan omfattas av skyddet. Enligt Skogsstyrelsens allmänna råd SKSFS 2000:1 bör med uttrycket avses äldre skogar som uppkommit genom naturlig föryngring. I områdena har ingen eller endast obetydlig avverkning skett under de senaste 30 åren eller så bedöms områdena ha varit kontinuerligt trädbevuxna i flera trädgenerationer. Där finns ett inslag av mycket gamla träd eller ett påtagligt inslag av död ved.

Skogsstyrelsen har vid en inventering på din fastighet funnit ett markområde på ca 2,9 hektar som utgör en äldre naturskogsartad skog. Enligt Skogsstyrelsens bedömning ska området förklaras som biotopskyddsområde.


Yttrande i ärendet har enligt 26 § områdesskyddsförordningen begärts från Länsstyrelsen som inte har några synpunkter. Även Umeå kommun och Bergsstaten har beretts tillfälle att yttra sig. De har inte heller några synpunkter.

Ersättningen för biotopskyddsområdet framgår av den särskilda överenskommelsen mellan dig och Skogsstyrelsen.

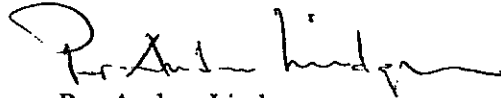
Hur man överklagar

Om du vill överklaga Skogsstyrelsens beslut ska du göra detta skriftligen. Överklagandet ska adresseras till mark- och miljödomstolen, men skickas till Skogsstyrelsen. Överklagandet ska ha kommit in till Skogsstyrelsen inom tre veckor från den dag då du fick del av beslutet. I skrivelsen ska du ange vilket beslut som överklagas och vilken ändring du begär samt skälet till detta. Uppge också namn, adress och telefonnummer.

På Skogsstyrelsens vägnar



Staffan Norin
Regionchef



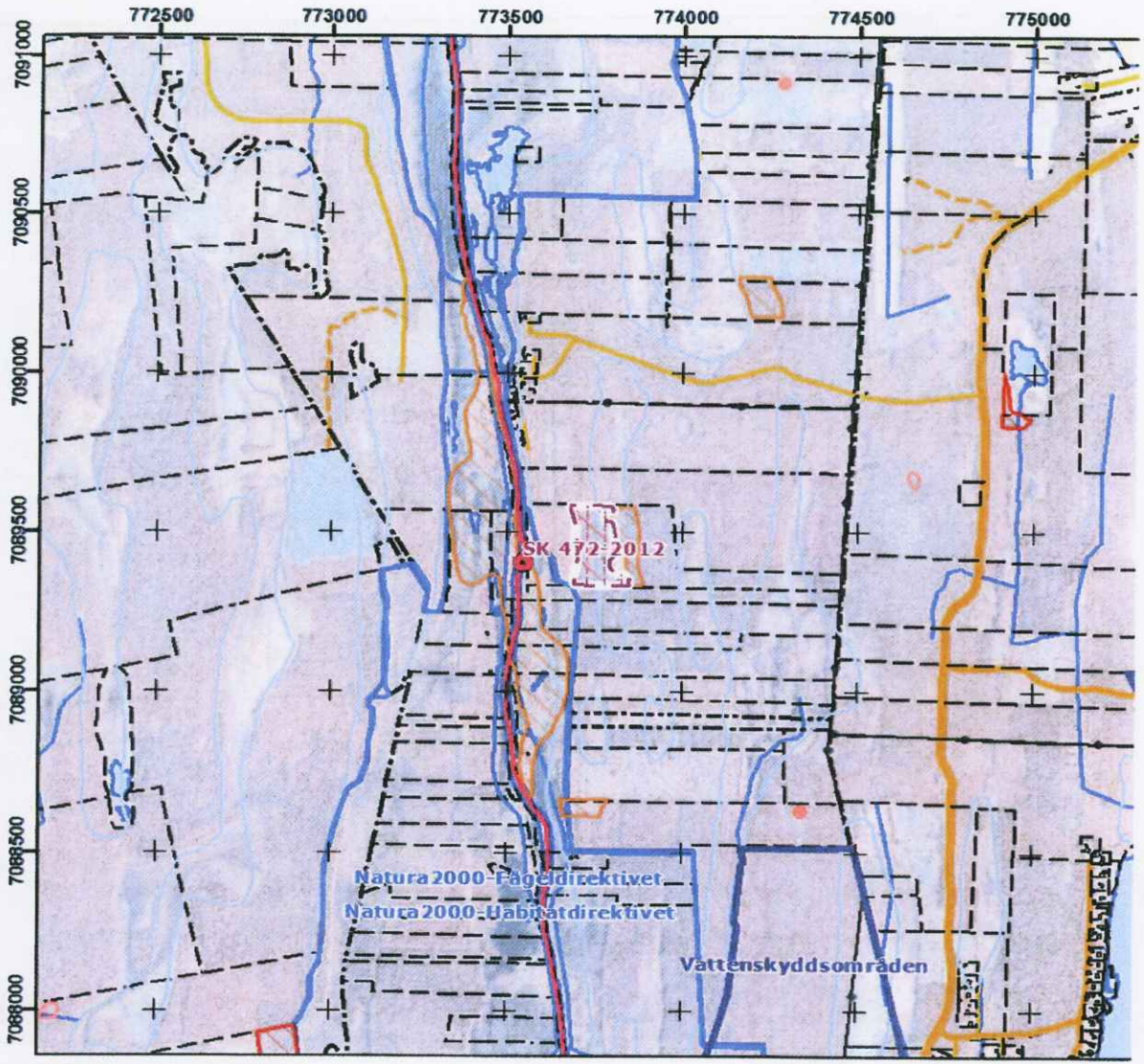
Per-Anders Lindgren
Distriktschef

Bilaga

1 Karta

Kopia till

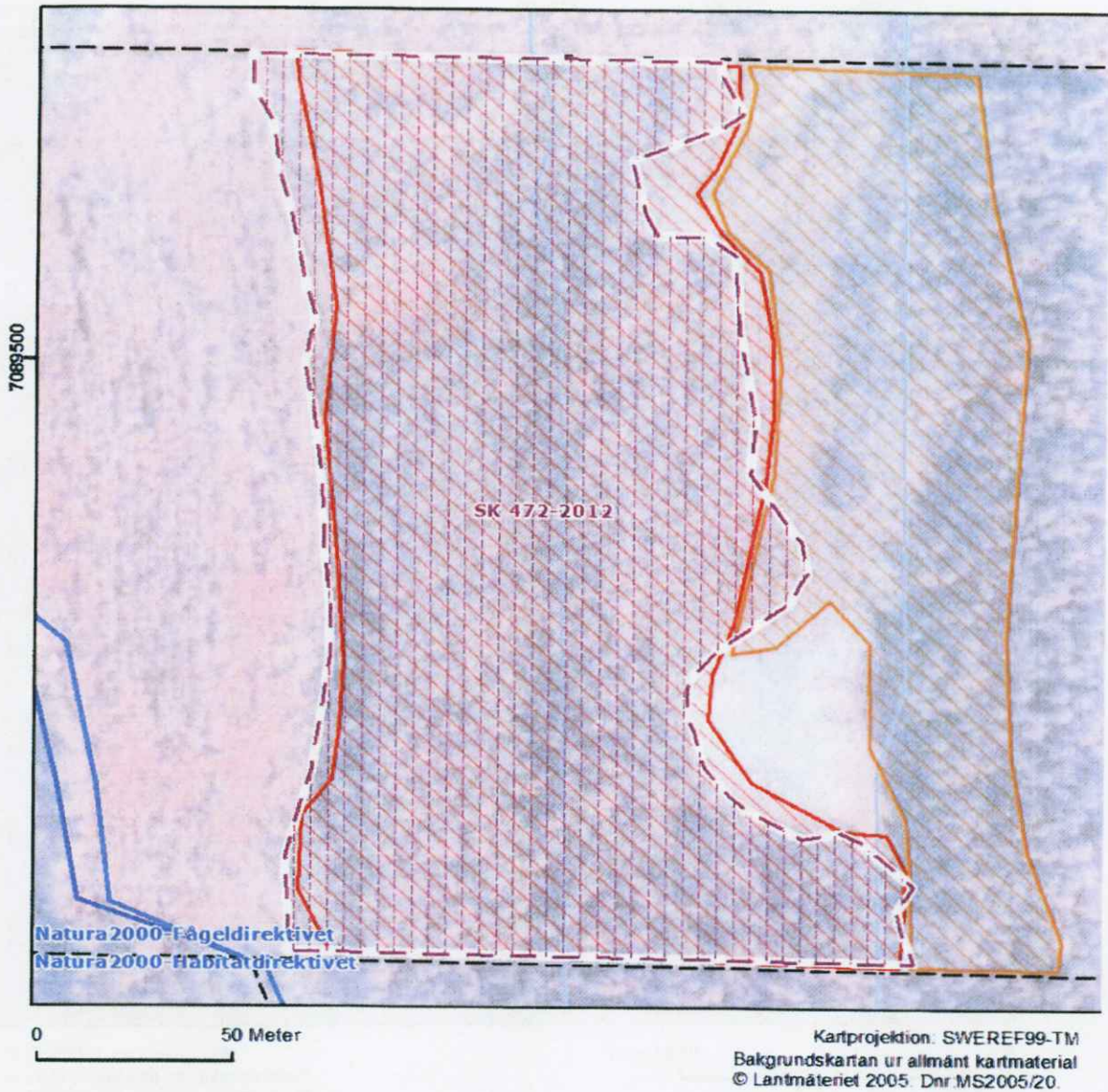
Naturvårdsverket
Länsstyrelsen i Västerbottens län, 901 86 Umeå
Bergsstaten, Varvsgatan 41, 972 32 Luleå
Umeå kommun, Skolgatan 31A, 901 84 Umeå
Lantmäteriet, Fastighetsinskrivningen, Box 371, 931 24 Skellefteå



Kartprojektion: SWEREF99-TM
 Bakgrundskartan ur allmänt kartmaterial
 © Lantmäteriet 2005. Dnr.MS2005/20.

TECKENFÖRKLARING

- | | | |
|--|---|--|
| <ul style="list-style-type: none"> BIOTOPSKYDD - Pågående BIOTOPSKYDD - Beslutade NATURVÅRDSAVTAL - Pågående NATURVÅRDSAVTAL - Beslutade | <ul style="list-style-type: none"> Höga sociala värden yta ● Höga sociala värden punkt Höga sociala värden linje Fomminne yta Skogohistoria yta ● Fomminne punkt ▲ Skogohistoria punkt Fomminne linje Skogohistoria linje Biotopskydd Naturvårdsavtal Nyckelbiotop Storskogsbr. Nyckelbiotop Naturvärde Sumpskog | <ul style="list-style-type: none"> Myrskyddsplan Vattenskyddsområden Naturresevat Nationalpark Natura2000-Fågeldirektivet Natura2000-Habitatdirektivet 500m Skogszon från tätort Ängs- och hagmarksinventering Vittryggsområden Våtmarksinventeringen Värdefulla vattendrag Rennärings åretrunmarker |
|--|---|--|



TECKENFÖRKLARING

- BIOTOPSKYDD - Pågående
- BIOTOPSKYDD - Beslutade

- Höga sociala värden yta
- Höga sociala värden punkt
- Höga sociala värden linje
- Fomminne yta
- Skogohistoria yta
- Fomminne punkt
- Skogohistoria punkt
- Fomminne linje
- Skogohistoria linje
- Biotopskydd
- Naturvårdsavtal
- Nyckelbiotop
- Storskogsbr Nyckelbiotop
- Naturvärde
- Sumpskog

- Myrskyddsplan
- Vattenskyddsområden
- Naturresevat
- Nationalpark
- Natura2000-Fågeldirektivet
- Natura2000-Habitatdirektivet
- 500m Skogszon från tätort
- Ångs- och hagmarksinventering
- Vitryggsområden
- Våtmarksinventeringen
- Värdefulla vattendrag
- Rennärings åretrunmarker