

Per Anders Lindgren
 Umeå distrikt
 Box 284, 90106 UMEÅ
 per-anders.lindgren@skogsstyrelsen.se
 Tfn 090-158321

Fastighet	
OBBOLA 22:90, 22:108	
Kommun	Församling
Umeå	Holmsund

BESLUT

Datum
 2012-11-12

Ärendnr
 SK466-2012

1(4)

Delgivning
 Delgivningskvitto

Er referens

ALBREKTSON, ARNE ROLAND
 BJÖRKVÄGEN 49
 907 38 UMEÅ

ÖSTRÖM, MATS GUNNAR
 MATROSVÄGEN 14
 907 42 UMEÅ

Biotopskyddsområde på fastigheten Umeå OBBOLA 22:90, 22:108

Beslut

Skogsstyrelsen beslutar att den äldre naturskogsartade skog, vars gränser markerats i terrängen och angivits på bifogad karta (bilaga 1), ska utgöra ett biotopskyddsområde.

Enligt 7 kap. 11 § miljöbalken gäller detta beslut omedelbart även om det överklagas.

Motivering

Av 7 kap. 11 § miljöbalken och 6 § förordningen (1998:1252) om områdesskydd enligt miljöbalken m.m. (områdesskyddsförordningen) framgår att Skogsstyrelsen får förklara sådana särskilt skyddsvärda mark- eller vattenområden som anges i bilaga 2 till områdesskyddsförordningen som biotopskyddsområden. Inom ett biotopskyddsområde får inte bedrivas verksamhet eller vidtas åtgärder som kan skada naturmiljön.

Skogsstyrelsen har i allmänna råd (SKSFS 2000:1) till 7 kap. 11 § miljöbalken och 6 § förordningen om områdesskydd enligt miljöbalken m.m. angett att föryngringsavverkning, gallring, röjning, plockhuggning, selektiv avverkning av de äldsta träden, avverkning av hamlade träd, uttag av bränd eller död ved, markberedning, plantering, sådd, byggande av skogsbilväg, körning med maskiner, gödsling, kalkning och dikning är exempel på skogliga åtgärder eller verksamhet som kan skada naturmiljön. Ytterligare allmänna exempel på verksamhet eller åtgärder som kan skada naturmiljön är grävning, schaktning, utfyllning med eller tippning av avfall eller över-skottsmassor samt anordnande av upplag.

Av bilaga 2 till områdesskyddsförordningen framgår att bl.a. äldre naturskogsartade skogar kan omfattas av skyddet. Enligt Skogsstyrelsens allmänna råd SKSFS 2000:1 bör med uttrycket avses äldre skogar som uppkommit genom naturlig föryngring. I områdena har ingen eller endast obetydlig avverkning skett under de senaste 30 åren eller så bedöms områdena ha varit kontinuerligt trädbevuxna i flera trädgenerationer. Där finns ett inslag av mycket gamla träd eller ett påtagligt inslag av död ved.

Skogsstyrelsen har vid en inventering på er fastighet funnit ett markområde på ca 3,7 hektar som utgör en äldre naturskogsartad skog. Enligt Skogsstyrelsens bedömning ska området förklaras som biotopskyddsområde.


Yttrande i ärendet har enligt 26 § områdesskyddsförordningen begärts från länsstyrelsen; inga synpunkter. Även Umeå kommun har beretts tillfälle att yttra sig utan att något svar kommit in. Därutöver har yttrande även inhämtats från Bergsstaten; inga synpunkter.

Ersättningen för biotopskyddsområdet framgår av den särskilda överenskommelsen mellan er och Skogsstyrelsen.

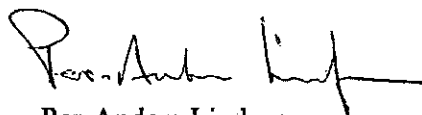
Hur man överklagar

Om ni vill överklaga Skogsstyrelsens beslut ska ni göra detta skriftligen. Överklagandet ska adresseras till mark- och miljödomstolen, men skickas till Skogsstyrelsen. Överklagandet ska ha kommit in till Skogsstyrelsen inom tre veckor från den dag då ni fick del av beslutet. I skrivelsen ska ni ange vilket beslut som överklagas och vilken ändring ni begär samt skälet till detta. Uppge också namn, adress och telefonnummer.

På Skogsstyrelsens vägnar



Staffan Norin
Regionchef

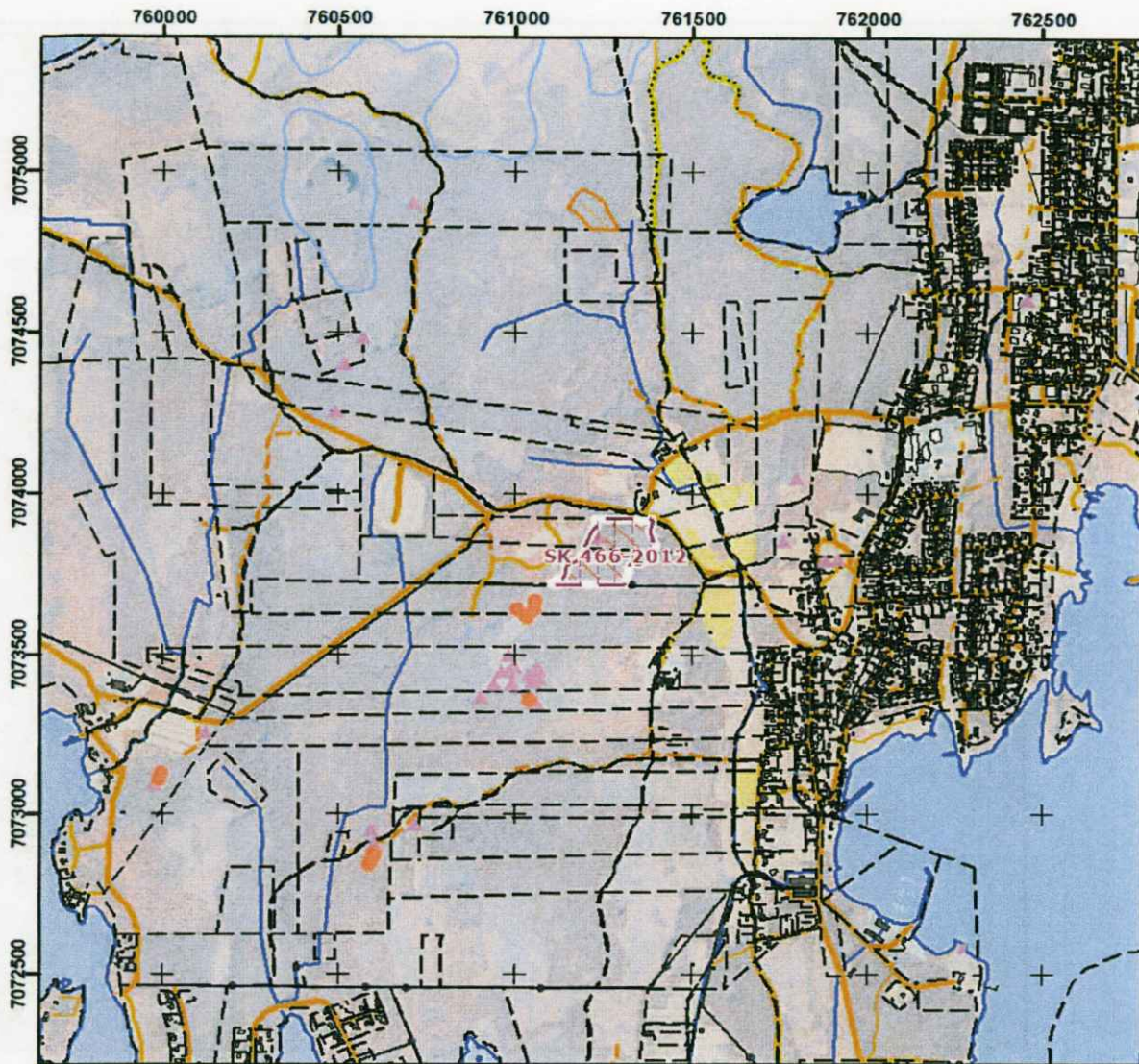


Per-Anders Lindgren
Distriktschef

Bilaga
1 Karta

Kopia till

Länsstyrelsen i Västerbottens län, 901 86 Umeå
Bergsstaten, Varvsgatan 41, 972 32 Luleå
Umeå kommun, Skolgatan 31A, 901 84 Umeå
Lantmäteriet, Fastighetsinskrivningen, Box 371, 931 24 Skellefteå



0 950 Meter

Kartprojektion: SWEREF99-TM
 Bakgrundskartan ur allmänt kartmaterial
 © Lantmäteriet 2005. Dnr.MS2005/20.

TECKENFÖRKLARING

- | | | |
|---|---|---|
|  BIOTOPSKYDD - Pågående |  Höga sociala värden yta |  Myrskyddsplan |
|  BIOTOPSKYDD - Beslutade |  Höga sociala värden punkt |  Vattenskyddsområden |
|  NATURVÅRDSAVTAL - Pågående |  Höga sociala värden linje |  Naturresevat |
|  NATURVÅRDSAVTAL - Beslutade |  Fomminne yta |  Nationalpark |
| |  SkogoHistoria yta |  Natura2000-Fågeldirektivet |
| |  Fomminne punkt |  Natura2000-Habitatdirektivet |
| |  SkogoHistoria punkt |  500m Skogszon från tätort |
| |  Fomminne linje |  Ångs- och hagmarksinventering |
| |  SkogoHistoria linje |  Vitryggsområden |
| |  Biotopskydd |  Våtmarksinventeringen |
| |  Naturvårdsavtal |  Värdefulla vattendrag |
| |  Nyckelbiotop |  Rennåringens åretrunmarker |
| |  Storskogsbr. Nyckelbiotop | |
| |  Naturvärde | |
| |  Sumpskog | |



0 100 Meter

Kartprojektion: SWEREF99-TM
Bakgrundskartan ur allmänt kartmaterial
© Lantmäteriet 2005. Dnr:MS2005/20.

TECKENFÖRKLARING

BIOTOPSKYDD - Pågående

BIOTOPSKYDD - Beslutade

- Höga sociala värden yta
- Höga sociala värden punkt
- Höga sociala värden linje
- Fomminne yta
- SkogoHistoria yta
- Fomminne punkt
- SkogoHistoria punkt
- Fomminne linje
- SkogoHistoria linje
- Biotopskydd
- Naturvårdsvärd
- Nyc kelbiotop
- Storskogsbr. Nyc kelbiotop
- Naturvärde
- Sumpskog

- Myrskyddsplan
- Vattenskyddsområden
- Naturresevat
- Nationalpark
- Natura2000-Fågeldirektivet
- Natura2000-Habitatdirektivet
- 500m Skogszon från tätort
- Angs- och hagmarksinventering
- Viltryggsområden
- Våtmarksinventeringen
- Värdefulla vattendrag
- Rennärings åretrunmarker