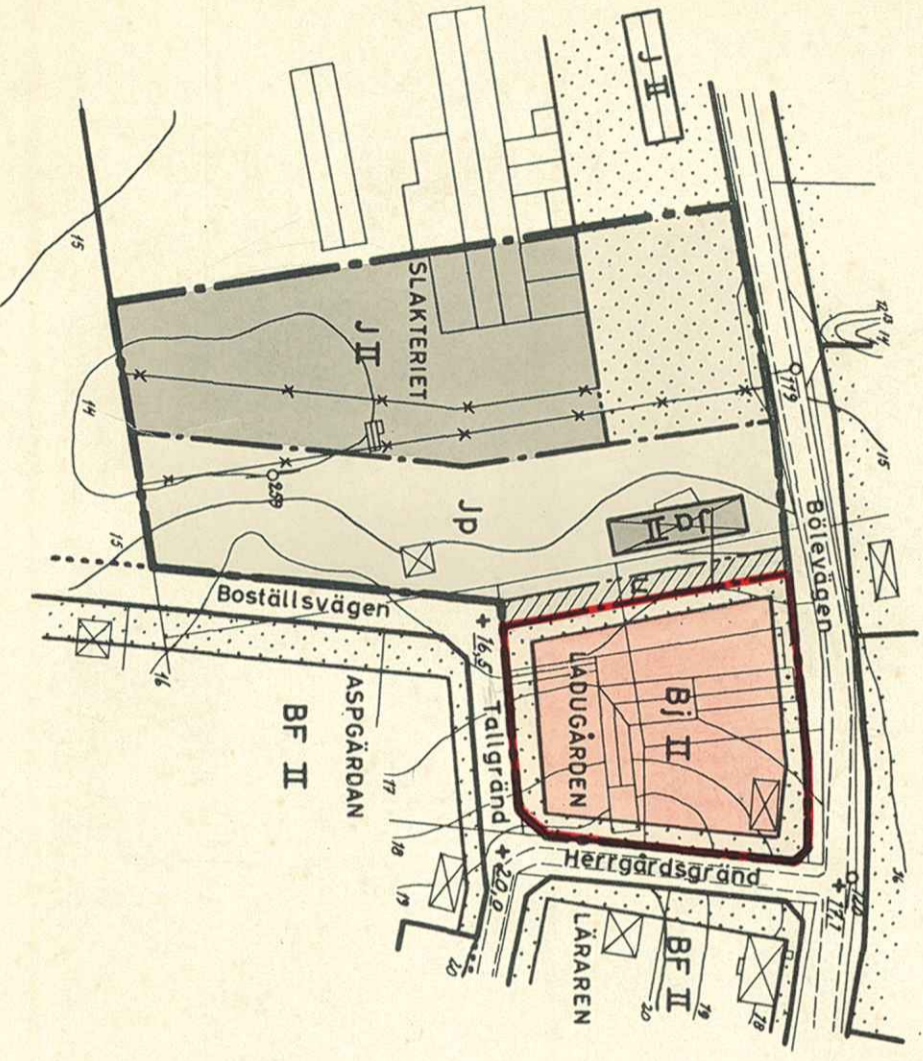
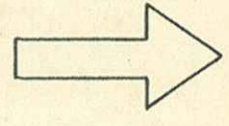


Tillhör kommunfullmäktiges beslut
den 27 februari 1963, betygat:

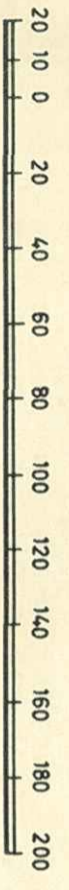
Harald Oscarsson
Harald Oscarsson
ordförande



Grundkartans riktighet bestyrkes:
Lars Björkgren
Lars Björkgren
Distriktslantmätare

År 1963 den 20 mars fastställdes å denna korta
angivna stadsplaneändring med undantag av det
med röd grönslinje avgränsade kvarteret Ladu-
gården. Umedelbart i landskansliet som ovan.
På tjänstens vägnar:
Leopold Nilsson
Leopold Nilsson

SKALA 1:2000



- BETECKNINGAR**
- GRUNDKARTA**
- Fastighetsgräns
 - Huvudbyggnad resp. uthus
 - Nivåkurvor i meter över samhällets nollplan
 - Punkt i rutnät
 - Polygonpunkt

- STADSPLANEKARTA**
- A. GRÄNSBETECKNINGAR**
- Stadsplanegräns
 - Gällande områdes- och bestämmelsegräns
 - Avsedd gatu- och kvarters- och annan områdesgräns
 - Bestämmelsegräns

- B. OMRÅDESBETECKNINGAR**
- BYGNADSKVARTER**
- Område för bostads- och småindustriändamål
 - Område för industriändamål
 - Område för industriändamål, administrationsbyggnad

- SPECIALOMRÅDE**
- Industripark
- C. ÖVRIGA BETECKNINGAR**
- Mark som icke för bebogas
 - Mark tillgänglig för underjordiska ledningar
 - Antal våningar

Batter g!

FÖRSLAG TILL ÄNDRING AV STADSPLAN FÖR
KVARTERET LADUGÅRDEN OCH DEL AV
KVARTERET SLAKTERIET INOM
TEGS MUNICIPALSAMHÄLLE
I VÄSTERBOTTENS LÄN

TEG DEN 15 OKTOBER 1960
VÄSTERBOTTENSKOMMUNERNAS ARKITEKT- & BYGNADSKONTOR

Tage Hörnquist
Tage Hörnquist

Torsten Lundberg
Torsten Lundberg

UMÄLLANDSKOMMUN
BYGNADSKONTOR
30 JAN 1963

u/b. lok. 18.11.61