

Umeå  
Magnus Westerlund  
Köpmannagatan 49, 916 31 Bjurholm  
magnus.westerlund@skogsstyrelsen.se  
Tfn 0932-23176

Fastighet <b>KÅDDIS 2:4</b> Kommun Umeå	Församling Umeå Landsförsamling
--	---------------------------------------

**BESLUT**

Datum  
2011-05-09

Diarienum  
2011/1906

1(2)

Delgivning  
Delgivningskvitto

LIDGREN, KARL LENNART  
KÅDDIS 59  
905 92 Umeå

**Biotopskyddsområde på fastigheten Umeå KÅDDIS 2:4****Beslut**

Skogsstyrelsen beslutar att den ravinskog, vars gränser markerats i terrängen och angivits på bifogad karta (bilaga 1), ska utgöra ett biotopskyddsområde.

Enligt 7 kap. 11 § miljöbalken gäller detta beslut omedelbart även om det överklagas.

**Motivering**

Av 7 kap. 11 § miljöbalken och 6 § förordningen (1998:1252) om områdesskydd enligt miljöbalken m.m. (områdesskyddsförordningen) framgår att Skogsstyrelsen får förklara sådana särskilt skyddsvärda mark- eller vattenområden som anges i bilaga 2 till områdesskyddsförordningen som biotopskyddsområden. Inom ett biotopskyddsområde får inte bedrivas verksamhet eller vidtas åtgärder som kan skada naturmiljön.

Skogsstyrelsen har i allmänna råd (SKSFS 2000:1) till 7 kap. 11 § miljöbalken och 6 § förordningen om områdesskydd enligt miljöbalken m.m. angett att föryngringsavverkning, gallring, röjning, plockhuggning, selektiv avverkning av de äldsta träden, avverkning av hamlade träd, uttag av bränd eller död ved, markberedning, plantering, sådd, byggande av skogsbilväg, körning med maskiner, gödsling, kalkning och dikning är exempel på skogliga åtgärder eller verksamhet som kan skada naturmiljön. Ytterligare allmänna exempel på verksamhet eller åtgärder som kan skada naturmiljön är grävning, schaktning, utfyllning med eller tippning av avfall eller över-skottsmassor samt anordnande av upplag.

Av bilaga 2 till områdesskyddsförordningen framgår att bl.a. ravinskogor kan omfattas av skyddet. Enligt Skogsstyrelsens allmänna råd SKSFS 2000:1 bör med uttrycket avses skogar som uppkommit genom naturlig föryngring i smala, djupt nedskurna dalar med branta och beskuggade sidor, t.ex. bäckraviner, klyftdalar och kanjondalar. I områdena finns ofta ett påtagligt inslag av död ved. Där har ingen eller endast obetydlig avverkning skett under de senaste 30 åren eller så bedöms områdena ha varit kontinuerligt trädbevuxna i flera trädgenerationer.

Skogsstyrelsen har vid en inventering på din fastighet funnit ett markområde på ca 1,1 hektar som utgör en ravinskog. Enligt Skogsstyrelsens bedömning ska området förklaras som biotopskyddsområde.

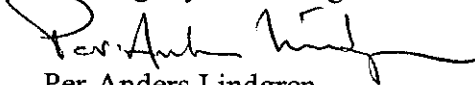
Yttrande i ärendet har enligt 26 § områdesskyddsförordningen begärts från länsstyrelsen inga synpunkter. Även kommunen har beretts tillfälle att yttra sig inga synpunkter. Därutöver har yttrande även inhämtats från bergstaten inga synpunkter.

Ersättningen för biotopskyddsområdet framgår av den särskilda överenskommelsen mellan dig och Skogsstyrelsen.

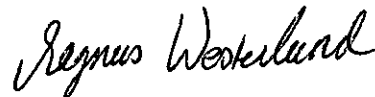
#### Hur man överklagar

Om du vill överklaga Skogsstyrelsens beslut ska du göra detta skriftligen. Överklagandet ska adresseras till miljödomstolen, Umeå tingsrätt men skickas till Skogsstyrelsen. Överklagandet ska ha kommit in till Skogsstyrelsen inom tre veckor från den dag då du fick del av beslutet. I skrivelsen ska du ange vilket beslut som överklagas och vilken ändring du begär samt skälet till detta. Uppge också namn, adress och telefonnummer.

På Skogsstyrelsens vägnar



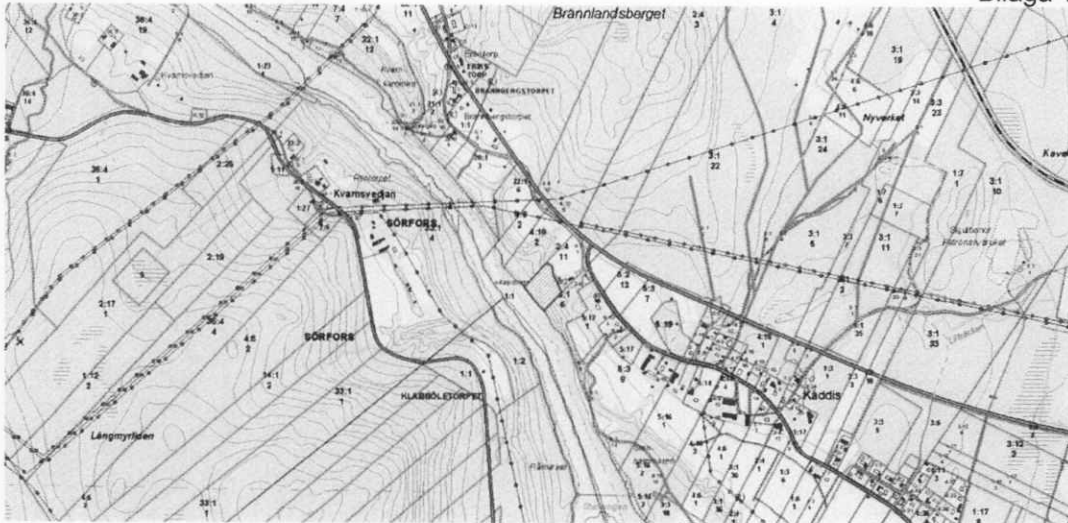
Per-Anders Lindgren  
Distriktschef



Magnus Westerlund  
Skogskonsulent

#### Kopia till

Umeåkommun  
Lantmäterimyndigheten  
Naturvårdsverket  
Bjurholms lokalkontor(sks)



Kartprojektion: RT90 2.5 gon V

Kartans bakgrundsmaterial är ur allmänt kartmaterial, Copyright © Lantmäteriet 2005. Dnr: MS2005/20

### Biotopskyddsområde diariernr 2011/1906

Län: Västerbotten  
Fastighet: Umeå KÅDDIS 2:4  
Kartblad: 20K 8c  
Koordinater: 1710877/7090006  
Areal ca: 1,1  
Biotoptyp: ravinskogar

---

Handläggare:

Anna Helmersson

Regdatum: 2011-06-21

---

Registrering av åtgärder:

Biotopskyddsområde på fastigheten Umeå Kåddis 2:4

---

Information:

Berörda fastigheter:

KÅDDIS 2:4

---

#### HÄNDELSER I ÄRENDET

2011-05-09 BD

Beslutsdatum

2011-06-21 PB

Inlagd i ACM