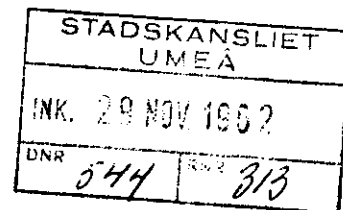


LÄNSSTYRELSEN  
I  
VÄSTERBOTTENS LÄN

171  
III G1 58 62



Nr .....

R E S O L U T I O N

På därom gjord framställning fastställer länsstyrelsen, med stöd av 26 § byggnadslagen, ett av stadsfullmäktige i Umeå stad den 29 juni 1962 antaget förslag till upphävande av stadsplan söder om kvarteret Näckrosen i staden, sådant förslaget åskådliggjorts på en av stadsarkitekten Hans Åkerlind i mars 1962 upprättad karta med därtill hörande beskrivning.


Jämlikt 150 § tredje stycket byggnadslagen må klagan icke föras mot detta beslut.

Umeå i landskansliet den 23 november 1962

På länsstyrelsens vägnar:

*Per Bjering*  
Per Bjering

*Ture Sandelin*  
Ture Sandelin



Stämpel 6:-  
do å karta 2:-

10154

Stadsfullmäktige, Umeå. 2480K-P11/1963 op/171

U 51 58 62

21 AUG 1960

Förslag till upphävande av stadsplanen,  
S Ö D E R O M N Ä C K R O S E N I U M E Å .

B E S K R I V N I N G .

Förslag till upphävande av stadsplanen  
S Ö D E R O M N Ä C K R O S E N I U M E Å.

B E S K R I V N I N G.

För att möjliggöra framdragande av nya Vännäsvägen från stadsgrän-  
sen fram till V. Esplanaden måste antingen stadsplan upprättas för  
hela sträckningen eller nu gällande stadsplan upphävas, varvid vägen  
anlägges med vägrätt. Då endast en mindre del av sträckan beröres  
av stadsplan och denna plan endast gäller mark som äges av staden  
och frågan om planläggning av hela K 4-fältet ännu inte kunnat på-  
börjas men väntas inom kort komma att ske, har det bedömts riktigt-  
ast att nu begära stadsplanen upphävd för den lilla del vid Sandåker  
idrottsplats som beröres av nya Vännäsvägen.

Umeå i mars 1962.


*Hans Åkerlind*

Hans Åkerlind

stadsarkitekt

Denna beskrivning tillhör ett stadsplaneförslag, som antagits av  
stadsfullmäktige den 29 juni 1962, § 147 betygar:


I tjänsten



Gösta Persson

Tillhör länsstyrelsens i Västerbottens  
län beslut den 23/11 1962. Umeå i läns-  
kansliet som ovan.

På tjänstens vägnar:



Länstidning