



Länsstyrelsen
Västerbottens län
Miljöskydd

BESLUT

1

1994-09-12

2470-873/94

Delg. kvitto

Deltagande
Rätts:

Tomternas Vattenförening
Ordf Erik Zakrisson
Täftev 9
910 36 Sävar

Fastställelse av skyddsföreskrifter och skyddsområde för enskilda grundvattentäkten Sävar 7:3 i Umeå kommun
(5 bilagor)

Beslut

Länsstyrelsen fastställer med stöd av 19 kap 2 § vattenlagen (1983:291) det skyddsområde, som anges på karta i ärendet och bilagda allmänna föreskrifter rörande de försiktighetsmått som skall iaktas i området.

Upplysningar om förekomsten av grundvattentäkt åtgärdas av huvudmannen för vattentäkten genom att skyddsområdet markeras med informationsskyltar. Skyltarna bör sättas upp på väl synlig plats invid vägar som leder in i eller genom skyddsområdet. Skyltningen bör utföras enligt Statens naturvårdsverks anvisningar.

Beslutet gäller även om det överklagas.

Redogörelse för ärendet

Tomternas Vattenförening har hos Länsstyrelsen begärt fastställelse av förslag till skyddsföreskrifter och skyddsområde för grundvattentäkten Sävar 7:3. Området har utmärkts på karta.

Handläggning

Ärendet har kungjorts genom annonser i Västerbottens Kuriren och Västerbottens Folkblad.

Berörda fastighetsägare och kända nyttjanderättshavare, miljökontoret, vägverket samt statsbyggnadskontoret har beretts tillfälle att yttra sig.

Vägverket har inkommit med synpunkter på skyddszonen som gränsar mot E4:an och väg 642, Täftevägen.

1994-09-12

2470-873/94

Länsstyrelsens bedömning

När det gäller gränsen för skyddszonen som gränsar mot E4:an och väg 642, Täftevägen så ska gränsen dras vid vägområdesgränsen.


I övrigt föreligger inget hinder mot att fastställa de föreslagna bestämmelserna för det område som redovisats på den av vattenföreningen bilagda kartan.


Övrigt

Beslut med bilagor finns tillgängliga för allmänheten på Länsstyrelsens miljö/planavdelning och kommunalförvaltningen i Sävar.

Kostnaderna för att kungöra detta beslut skall betalas av Tomternas Vattenförening.

Detta beslut kan överklagas hos kammarrätten, se bilaga.


Gunnar Önnevall


Brith-Lis Jacobsson
Tel 090 - 107345

Bilagor

Skyddsföreskrifter

Karta

Besvärshänvisning

Kungörelse

SNV info: "Utmärkning av vattentäkt vid väg"

Kopia till

Kommundelsförvaltningen, Sävar

Tekniska nämnden

Räddningschefen

Distriktslantmätaren i Umeå

Vattendomsstolen

Statens naturvårdsverk

Lantbruksenheten

SGU, grundvattensektionen, Uppsala

Planenheten (Ekokarta Um 92)

Vägverket

FÖRESKRIFTER

om fastställelse av skyddsområde och meddelande av skyddsföreskrifter för grundvattentäkt i Sävar, Umeå kommun utfärdade den 12 september 1994

Länsstyrelsen i Västerbottens län har med stöd av 19 kap 2 § vattenlagen, fastställt skyddsområde för grundvattentäkten Sävar 7:3, Umeå kommun. Nedan angivna skyddsföreskrifter skall gälla inom det skyddsområde, som anges på bifogad karta. Skyddsområdet är indelat i brunnsområde och generell skyddszon.

För de olika områdena gäller följande föreskrifter

BRUNNSOMRÅDE

§ 1

Inom brunnsområdet får endast vattentäktverksamhet bedrivas. Brunnshuset skall hållas låst.

OMRÅDE I ÖVRIGT

§ 2

a) Hantering, lagring och användning av petroleumprodukter

Inom skyddsområdet får hantering, lagring eller användning av petroleumprodukter får ej förekomma annat än för bostadsfastighets oljeförsörjning. Förvaringstankar, stationära förbränningsmotorer etc skall vara utrustade eller placerade så att hela den lagrade volymen vid läckage säkert kan förhindras tränga ner i marken. För hanteringen skall i övrigt iakttas vad som gäller enligt lag (1985:426) och förordning (1985:835) om kemiska produkter och föreskrifter om skydd mot vattenförorening vid hantering av brandfarliga vätskor (SNFS 1990:5 MS:25).

b) Jordbruk

Hantering och lagring av ensilage, handelsgödsel, stallgödsel, andra organiska gödselmedel och bekämpningsmedel inom skyddsområdet får ej förekomma utan medgivande från miljökontoret som därvid kan meddela särskilda föreskrifter för verksamheten.

c) Skogsbruk

Permanent upplag av bark och timmer samt hantering och lagring av bekämpningsmedel och träskyddsmedel får ej förekomma inom skyddsområdet. För tillfälliga verksamheter kan miljökontoret ge tillstånd i det enskilda fallet.

d) Avledning av hushållspilvatten och kommunalt dagvatten samt hantering av avfall

Infiltrationsanläggningar för hushållspilvatten får ej anläggas inom skyddsområdet. Avloppsledningar skall vara täta, inspekteras regelbundet och vid behov omedelbart läggas om eller renoveras. Deponering av avfall eller snö från trafikerade ytor får ej förekomma.

e) Industriell verksamhet

Industriell verksamhet får ej etableras inom skyddsområdet. För befintlig industriell verksamhet gäller för hantering, lagring och användning av kemikalier föreskrifterna enligt punkt a) ovan i tillämpliga delar. För avloppsledningar gäller föreskrifterna enligt punkt d) ovan. Utsläpp av avloppsvatten och deponering av avfall får ej förekomma.

f) Vaghållning

Upplag eller tillverkning av asfalt, oljegrus eller vägsalt får ej förekomma inom skyddsområdet.

g) Täktverksamhet

Sand- och grustäkt och annan täktverksamhet får inte ske inom skyddsområdet till lägre nivå än 3 m över högsta naturliga grundvattennivå. Det åligger täktinnehavare att tillse att deponering av avfall ej sker i täktområdet. Vid exploatering bör det översta växtbärande marklagret successivt tillvaratas för att efter avslutad brytning påföras i form av ett skyddande vegetationstäck.

Schaktningsarbeten, t ex i samband med vägbyggen, får ej ske utan tillstånd av miljökontoret om det ej är uppenbart att skaderisker för grundvattnet ej föreligger. Deponering av främmande massor får ej ske. Risken för oljespill vid täktverksamhet skall beaktas enligt punkt a) ovan.

h) Energiinläggningar

Markvärmearbänläggningar (ytjordvärme, bergvärme, grundvattenvärme) får ej anläggas inom skyddsområdet. Värmelager i grundvattnet får ej anläggas.

i) Transport av farligt gods

Transport av farligt gods skall så långt möjligt undvikas inom skyddsområdet. Väg som måste användas för sådan trafik skall vara försedd med räcken och med avledningsanordningar för dagvatten i form av täta vägdiken eller kantsten. Inträffade olyckor skall omedelbart rapporteras genom alarmering på telefonnr 90 000.

§ 3

Allmänna bestämmelser

Tillsyn över efterlevnaden av skyddsbestämmelserna utövas i första hand av miljökontoret enligt hälsoskyddslagen, miljöskyddslagen och lagen om kemiska produkter. Tillsyn enligt vattenlagen utövas av länsstyrelsen.

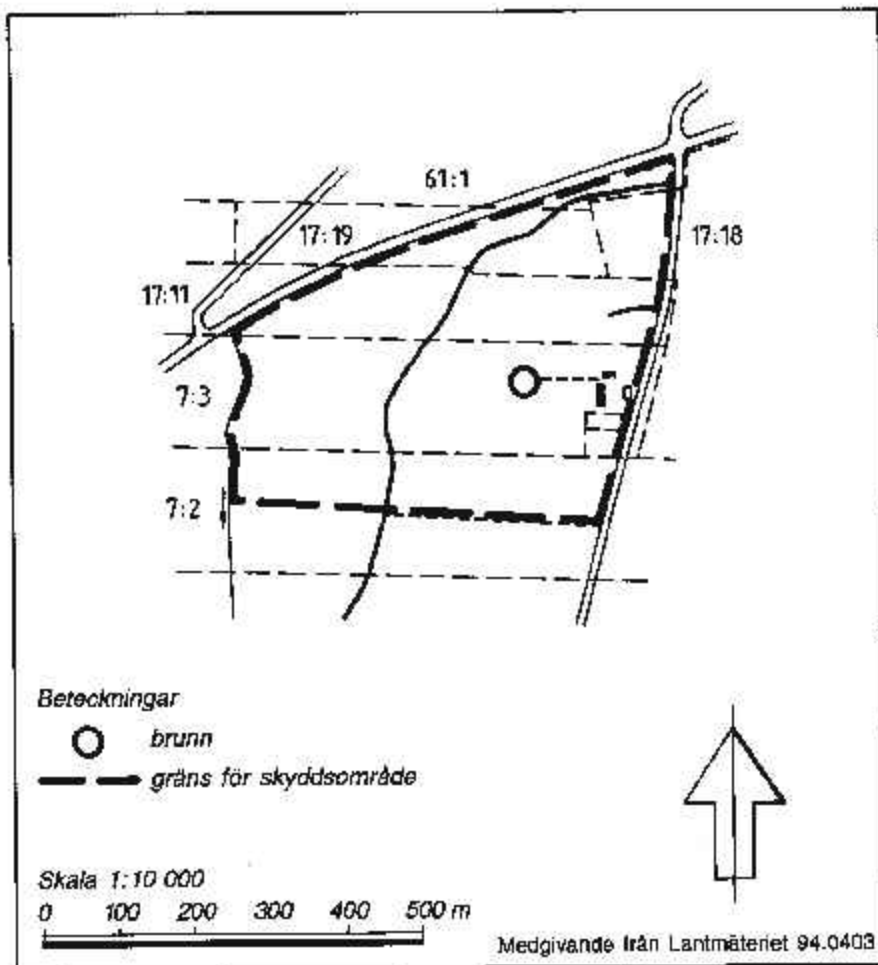
Det åligger ägare eller nyttjare av fastighet inom skyddsområdet att tillse att inträffade händelser som kan medföra risk för grundvattenförorening omedelbart anmäls till räddningstjänsten och miljökontoret.

Om särskilda skäl föreligger kan länsstyrelsen medge undantag från ovan meddelade föreskrifter.

Om ansvar för föreselse mot dessa föreskrifter eller underlåtenhet att söka nödvändiga tillstånd stadgas i 21 kap 1 § 5 p vattenlagen. Har någon begått en gärning som där avses får länsstyrelsen enligt 3 § vid vite förelägga honom att vidta rättelse.

Gunnar Örnevall

Brith-Lis Jacobsson



Vattentäkt

SÄVAR

Umeå kommun

Karta över skyddsområde

Tillhör länsstyrelsens beslut 1994-09-12

Dnr 2470-873/94