

Fastställelse av skyddsföreskrifter och skyddsområde för grundvattentäkt i Innerkasamark, Umeå kommun
(4 bilagor)

Länsstyrelsens beslut

Länsstyrelsen fastställer med stöd av 19 kap 2 § vattenlagen (1983:291) det skyddsområde som anges på kartan i ärendet och bilagda allmänna föreskrifter, rörande de försiktighetsmått som skall iaktas inom området.

Redogörelse för ärendet

Innerkasamarks vattenförening har hos länsstyrelsen begärt fastställelse av förslag till skyddsföreskrifter och skyddsområde i Innerkasamark, Umeå kommun.

Ärendet har kungjorts i Västerbottens Kuriren och Västerbottens Folkblad.

Berörda fastighetsägare och kända nyttjanderättshavare har beretts tillfälle att yttra sig.

Miljö- och hälsoskyddsnämnden har beretts tillfälle att yttra sig.

Några erinringar har inte inkommit.

Länsstyrelsens motivering

Det föreligger inget hinder mot att fastställa de föreslagna vattenskyddsbestämmelserna för det område, som redovisas på den bilagda kartan.

Beslutet gäller även om det överklagas.

Handlingarna finns tillgängliga för allmänheten på länsstyrelsens miljövårdsenhet.

Kostnaderna för att kungöra detta beslut skall betalas av Innerkasamarks vattenförening.

Detta beslut kan överklagas hos kammarrätten, se bilaga.

Bengt Nilsson

Brith-Lis Jacobsson

Bilagor

Skyddsföreskrifter

Karta

Hur man överklagar till kammarrätten

Kopia till

Umeå kommun för anslag + kungörelse

MHN

Tekniska nämnden

Byggnadsnämnden

Räkningschefen

Distriktslantmätaren

Överlantmätaren

Vattendomstolen

Statens naturvårdsverk

Lantbruksenheten

SGJ, grundvattensektionen, Uppsala

Fastighetsägare enl förteckning

Handlingarna

LE

ME

BN

Blj

Kartregistret (UM 60,61)

FÖRESKRIFTER

om fastställelse av skyddsområde och meddelande av skydds-
föreskrifter för grundvattentäkt i Innerkasamark, Umeå kommun

utfärdade den 13 december 1991

Länsstyrelsen har med stöd av 19 kap 2 § vattenlagen, beslutat att fastställa skyddsområde för grundvattentillgång i Innerkasamark och utfärdat skyddsbestämmelser rörande de försiktighetsmått som skall iakttas inom det område som framgår av bilagd karta. Skyddsområdet är indelat i brunnsområde samt skyddsområde i övrigt.

Allmänna föreskrifter för skyddsområdet i Innerkasamark

§ 1

Inom brunnsområdet får endast vattentäktverksamhet bedrivas. Området bör vara inhägnat.

§ 2

Inom skyddsområde i övrigt gäller följande

a) Hantering, lagring och användning av petroleumprodukter.

Får inte ske utan medgivande och efterföljande av eventuella föreskrifter från miljö- och hälsoskyddsnämnden. Förvaringstankar stationära förbränningsmotorer etc skall vara utrustade eller placerade så att hela den lagrade volymen vid läckage säkert kan förhindras tränga ned i marken. För hanteringen skall i övrigt iakttas vad gäller enligt lagen om kemiska produkter och enligt kungörelsen med föreskrifter om skydd mot vattenförorening vid hantering av brandfarliga vätskor. (SNFS 1990:5)

b) Skogsbruk

Permanent upplag av bark och timmer samt hantering och lagring av bekämpningsmedel och träskyddsmedel får ej förekomma. För tillfälliga verksamheter kan miljö- och hälsoskyddsnämnden ge tillstånd i den enskilda fallet.

Utdikning får ej företas på sådant sätt att grundvattenytan avsänks under nuvarande nivå.

c) Industriell verksamhet

Industriell verksamhet får ej etableras utan tillsynsmyndighetens tillstånd i det enskilda fallet. För hantering, lagring och användning av kemikalier gäller föreskrifterna enligt punkt a) ovan i tillämpliga delar. Utsläpp av avloppsvatten och deponering av miljöfarligt avfall får ej förekomma.

d) Vaghållning

Opplag eller tillverkning av asfalt, oljegrus eller vägsalt får ske utan tillstånd av miljö- och hälsoskyddsnämnden.

e) Tåktverksamhet och andra schaktningsarbeten.

Sand- och gruståkt och annan tåktverksamhet får inte ske till låg nivå än 1 m över högsta naturliga grundvattennivå. Det åligger tåktinnehavare att tillse att deponering av avfall ej sker i tåktområdet. Schaktningsarbeten, t ex i samband med vägbyggen, få ej ske utan tillstånd av miljö- och hälsoskyddsnämnden om det ej uppenbart att skaderisk för grundvattnet ej föreligger.

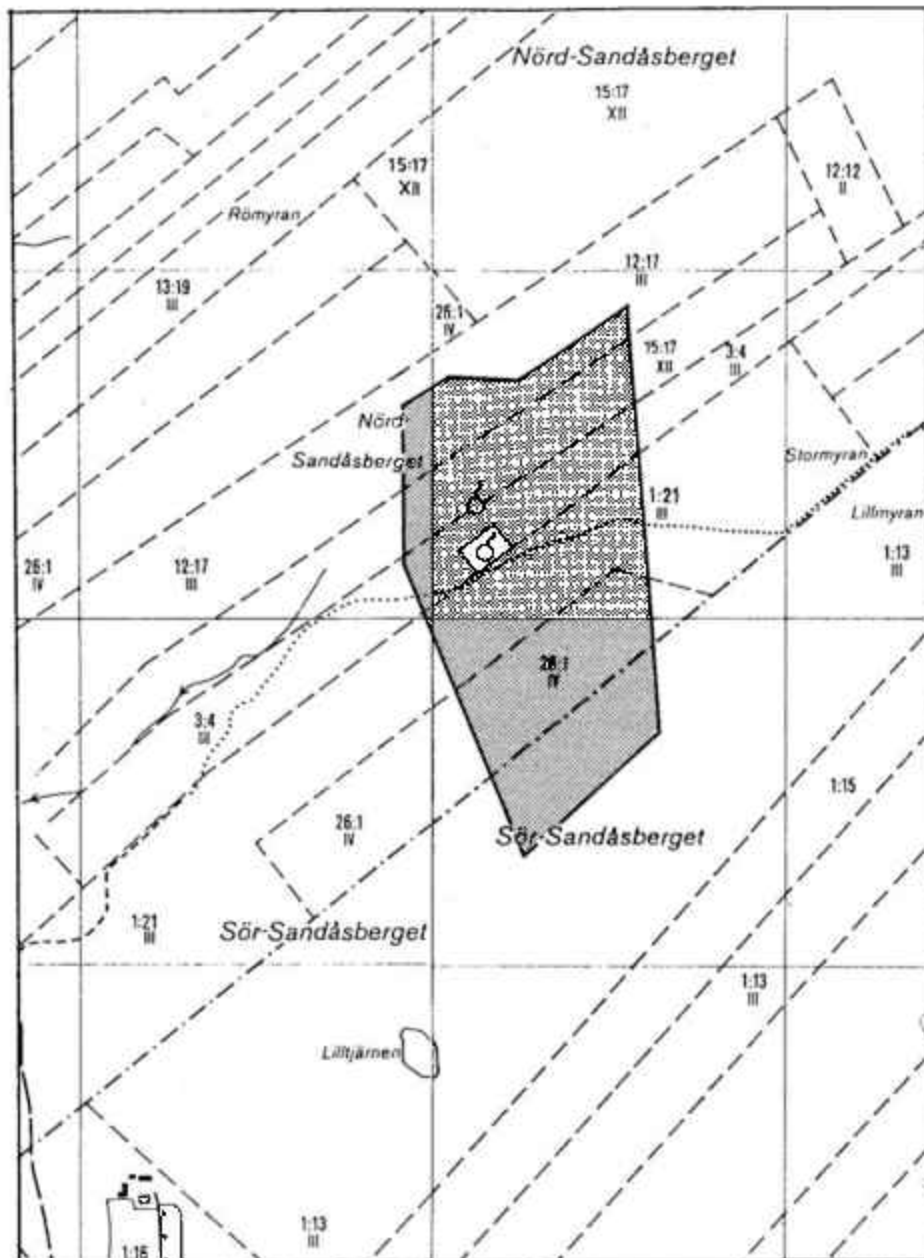
§ 3

Allmänna bestämmelser



Det åligger ägare eller nyttjare av fastighet inom skyddsområdet att tillse att inträffade händelser som kan medföra risk för grundvattenförorening omedelbart anmäls till räddningstjänsten o miljö- och hälsoskyddsförvaltningen.

Om särskilda skäl föreligger kan länsstyrelsen medge undantag från ovan meddelade föreskrifter.

Om tillsyn över efterlevnaden av samt påföljd för förseelse mot ovan meddelade föreskrifter stadgas i vattenlagen.



BETECKNINGAR

-  BRUNNSOMRÅDE MED VATTENTÄKT
-  SKYDDSSOMRÅDE I ÖVRIGT

INNERKASAMARKS
VATTENFÖRENING

GRUNDVATTENTÄKT

KARTA ÖVER SKYDDSSOMRÅDE

100 0 100 200 300 400 500 M

997-360-23