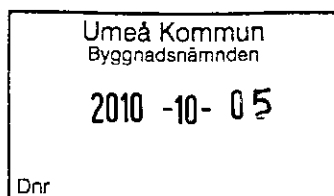




Länsstyrelsen
Västerbotten



3

Beslut

Datum
2010-10-01

Ärendebeteckning
551-5540-2010
Arkivbeteckning
TDS 80:249

1(8)

Daniel Rojas
Torpvägen 12
904 33 UMEÅ

Tillstånd till ny täkt av matjord inom fastigheten Djäkneböle 5:3 i Umeå kommun (4 bilagor)

Beslut

Länsstyrelsen meddelar med stöd av 9 kap. 6 och 8 §§ miljöbalken (1998:808) Daniel Rojas (sökanden), personnr 771003-8956, tillstånd att t o m den **31 juli 2013** bedriva ny täkt av matjord inom fastigheten Djäkneböle 5:3 i Umeå kommun.

Tillståndet gäller för uttag av högst **3 000 m³** (3 000 ton) matjord. Verksamhetsområdets areal är sammanlagt ca 10 000 m², och dess gräns har markerats med heldragen röd linje på bilagd karta.

Länsstyrelsen fastställer, enligt 4 kap. 2 § förordningen (1998:940) om avgifter för provning och tillsyn enligt miljöbalken, den årliga avgiften till **910 kr** (70 procent av 1 300 kr) beräknad utifrån den tillståndsgivna mängden.

Länsstyrelsen förutsätter att verksamheten inte innebär intrång i enskild eller allmän rätt.

Länsstyrelsen bedömer att miljökonsekvensbeskrivningen, daterad 2010-08-18, och som fogats till ansökan, uppfyller kraven i 6 kap. miljöbalken.

Tillståndet får inte tas i anspråk förrän det vunnit laga kraft.

För tillståndet gäller följande villkor:

Allmänt

1. Om inte annat framgår av nedan föreskrivna villkor ska verksamheten bedrivas i huvudsaklig överensstämmelse med vad sökanden angett och åtagit sig enligt ansökan.

2. Personal som arbetar inom täktområdet ska vara väl informerad om betydelsen av innehållet i täkttillståndet. En omgång av tillståndet, inklusive bilagor, ska finnas tillgänglig vid täkten och förvaras av platsansvarig.
3. Gränsen för verksamhetsområdet ska när tillståndet tas i bruk och fram till dess att täkten är avslutad och godkänd vara utmärkta i terrängen på väl synligt sätt med träpålar målade i signalfärg.
4. Verksamheten får endast bedrivas helgfria vardagar, måndag-fredag, kl. 07.00-18.00.

Under brytning och utlastning

5. På arbetsplatsen ska hållas god ordning. Försliten materiel, skrot och liknande ska omhändertas.
6. Vegetationen mot närliggande bäck ska hållas intakt med en skyddszon på 10 m under hela tillståndstiden. Verksamhet får inte bedrivas inom denna skyddszon.
7. Brytningsdjupet får inte överskrida 0,3 m.
8. För att minimera damning ska upplag placeras och utformas för bästa möjliga skydd mot vindexponering. Transportväg och upplagsplan ska vid behov dammbindas genom bevattning.
9. Buller från verksamheten ska begränsas så att det utomhus vid bostäder inte ger upphov till högre ekvivalent ljudnivå än följande värden:
 - 50 dBA dagtid, helgfri måndag-fredag (kl. 07.00-18.00)Ekvivalentvärdet ska beräknas för den tidsperiod som anges ovan och ska kontrolleras genom mätning och beräkning vid barmarksförhållanden efter klagomål. Mätning av buller och bestämning av ekvivalent ljudnivå dBA ska ske i enlighet med Naturvårdsverkets råd och riktlinjer, för närvarande angivna i publikationen 1978:5 "Externt industribuller".
10. Petroleumprodukter, oljor, drivmedel och andra kemiska produkter får inte förvaras eller hanteras inom täktområdet.
11. På arbetsplatsen ska finnas saneringsutrustning, Absol eller annat absorptionsmedel med motsvarande funktion, för beredskap i händelse av läckage av bränsle och olja från fordon, motorer och hydraulslangar.

12. Spill av olja, oljehaltigt avfall och liknande från arbetsmaskiner ska samlas upp. Farligt avfall ska förvaras väl skyddat, transporteras av godkänd transportör och slutligt omhändertas av godkänd omhändertagare. Mängden farligt avfall och transportör ska journalföras.

Efter brytning och utlastning

13. Vid efterbehandlingen ska området avjämnas för att undvika att bestående vattensamlingar och försumpning uppkommer. Efterbehandlingen ska slutföras inom tillståndstiden.
14. Verksamhetsområdet ska skogsplanteras med lämpligt trädslag. Detta bör ske i samråd med Skogsstyrelsens konsulent på berört distrikt.
15. När verksamheten avslutats och efterbehandling utförts enligt villkor ska anmälan omedelbart ske till tillsynsmyndigheten för slutbesiktning.
16. Eventuella upplag av redan utbrutet och bearbetat material ska hanteras på det sätt tillsynsmyndigheten bestämmer.

Vissa allmänna skyldigheter anges i bilaga.

Om verksamheten avslutas innan tillståndstidens utgång ska anmälan om detta göras till Länsstyrelsen.

Om sökanden vill överlåta tillståndet till någon annan ska detta rapporteras skriftligen till Länsstyrelsen. bolaget är ansvarigt för täktverksamheten tills Länsstyrelsen har godkänt övertagandet.

Med stöd av 22 kap 25 § miljöbalken överlåter Länsstyrelsen åt tillsynsmyndigheten att fastställa de villkor som kan behövas vid hantering av upplag efter avslutad täkt (villkor 16).

En av Länsstyrelsen godkänd säkerhet på 20 000 kronor har ställts för att i detta beslut meddelade villkor ska uppfyllas. Länsstyrelsen kan ompröva den ställda säkerheten, om den anses otillräcklig.

Motivering

Samråd enligt 6 kap 4 § miljöbalken bedöms efter komplettering ha skett på ett godtagbart sätt. Planerad verksamhet innebär ny täkt av matjord.

Nya bestämmelser som rör matjordstäkter har införts i miljöbalken, 9 kap

6 d §. Bestämmelserna trädde i kraft 1 augusti 2009. Vid prövning av ansökan om tillstånd till täkt av matjord ska behovet av bruksbar jordbruksmark beaktas.

I detta ärende bedömer Länsstyrelsen att det finns förutsättningar att medge täktverksamhet för en begränsad tid och mängd. Den aktuella marken är inte längre bruksbar för växtodling och behövs numera inte för lantbrukets behov i trakten.

För att hindra att grumlande jordpartiklar kommer ut i angränsande vattendrag, anser Länsstyrelsen att en skyddszon ska upprättas med minst 10 m mellan vattendrag och täktområdet.

Övriga villkor är att betrakta som normalvillkor för en matjordstäkt av denna typ.

Länsstyrelsen finner det lämpligt att delegera till tillsynsmyndigheten att fastställa de villkor som kan behövas vid eventuell utlastning av kvarvarande upplag efter att täkten har efterbehandlats och avslutats. Bestämmelserna om upplag av utbrutet och bearbetat material motiverar en delegation i frågan till tillsynsmyndigheten.

Länsstyrelsen bedömer sammanfattningsvis, med hänsyn till föreskrivna villkor, att hinder inte föreligger för uttag och uttransport av matjord. Bedömningen har gjorts utifrån miljöbalkens mål i 1 kap, de allmänna hänsynsreglerna i 2 kap, de grundläggande och de särskilda hushållningsbestämmelserna i 3 kap, den särskilda behovsprövningen 9 kap. 6 d § i miljöbalken. Lokalisering och omfattning är godtagbar. Ansökan ska därför bifallas med ovan föreskrivna begränsningar.

Ansökan

Ansökan om täkttillstånd inkom till Länsstyrelsen 2010-08-18. Den avsåg ny täkt på matjord med påbörjad verksamhet under hösten 2010 och planers pågå två säsonger.

Lokalisering och markförhållanden

Uttaget är planerat till ett område öster om bebyggelsen i Djäkneböle, ca 11 km SV om Umeå. Avståndet till närmaste bebyggelse i Djäkneböle är ca 1 km. Planerad täkt är beläget på sydöstra delen av ett större odlingslandskap, Djäkneböle-slätten. Området för planerad täkt har legat i träda under lång tid och bedöms ej komma att användas som jordbruksmark i framtiden.

Verksamhetsbeskrivning

Sökanden avser att bedriva matjordstäkt med uttag av högst 3 000 ton på en yta av ca 10 000 m². Brytning planeras ske under två säsonger vintertid. Brytningsdjupet blir ca 3 dm. Arbetsmomenten i täkten blir brytning, last-

ning och uttransporter. Verksamheten kommer att bedrivas så att en grävare tar ihop jorden vilket uppskattas ta ca 4 dagar. Därefter kommer lastning och uttransporter att ske under ca tre dagar. Ingen sortering kommer att ske. Arbete i tåkten kommer att ske vardagar kl 07-18. Transporterna kommer att ske på befintliga utfartsvägar antingen till väg 512 alternativt till väg E4. Efter avslutad verksamhet kommer området att återföras till skogsmark. Anslutning mot befintliga diken kommer att utformas så att ingen försurning uppstår.

Syften

Syftet med tåktverksamheten är att leverera matjord till försäljning i närområdet samt att ställa om marken för skogsbruk.

Miljökonsekvensbeskrivning

Av sökandens beskrivning av miljökonsekvenserna framgår i huvudsak följande:

Markanvändning

Området för planerad tåkt ligger inom ett åkermarksskifte som inte nyttjats som åkermark under längre tid och som därmed kommer att växa igen med tiden. Sökande har för avsikt att återföra området till brukningsbar skogsmark. Ingen erinran mot planerad tåkt har framförts i samband med sökandens samråd.

Inget planlagt område finns i närheten och inga motstående intressen finns för användning av marken. Intressen i form av friluftsliv störs ej av tåktverksamheten. Inga kända skyddsvärda djur, växter samt naturmiljöer eller kulturminnen finns inom området.

Buller, damning mm

Den planerade verksamheten bedöms inte nämnvärt påverka närmiljön. Ingreppen är relativt begränsade i utbredning och verksamheten kommer att pågå under kortare produktionsperioder varför de mest påtagliga störningarna buller och damning bedöms som ringa.

Den planerade verksamheten antas inte medföra bullerproblem för närboende eftersom avståndet är stort och ingen sortering kommer att ske. Lastning på lastbil bedöms heller inte medföra stort buller.

Den planerade verksamheten bedöms inte förorsaka problem med damning. Verksamheten kommer att pågå under kortare perioder höst och vintertid med delvis fruset material. Därför bedöms ej heller dammbindning av transportvägar att behövas.

Det kommer inte att lagras några kemikalier eller petroleumprodukter i täkten. Ingen tankning kommer heller att ske inom täktområdet.

För att minska risken för påverkan på närliggande vattendrag kommer ingen brytning eller annan påverkan att ske närmare vattendraget än 10 meter. Det finns diken kring täktområdet idag som kommer att rensas upp för att ta emot eventuella slamflöden från täktområdet.

Samråd, handläggning, remisser mm.

Länsstyrelsen har 2010-08-09 fattat beslut om ej betydande miljöpåverkan från täktverksamheten (ärende 551-4549-2010).

Sökanden inkom 2010-08-18 med ansökan och MKB angående ny matjordtäkts. Miljö- och hälsoskyddsmyndigheten, Umeå kommun, har i yttrande 2010-08-31 tillstyrkt planerad täktverksamhet.

Inga erinringar har framförts ur kulturmiljö-, rennärings- eller lantbrukssynpunkt vid remiss av ärendet inom Länsstyrelsen.

Ansökan med MKB har genom enkelt förfarande kungjorts på Länsstyrelsens hemsida 2010-09-03 och varit tillgänglig för allmänheten. Inga synpunkter har inkommit.

Sökanden har beretts tillfälle att yttra sig över täktavgiften.

Gällande bestämmelser

För täkt av berg, sten, grus, sand, lera, jord eller andra jordarter för annat ändamål än markinnehavarens husbehov krävs tillstånd enligt 9 kap 6 och 8 §§ miljöbalken (1998:808) samt 5 § i förordningen (1998:899) om miljöfarlig verksamhet och hälsoskydd jämfört med punkt 10.20 B i bilagan till förordningen.

Enligt 6 kap. 9 § miljöbalken ska den myndighet som ska pröva ansökan där det krävs en miljökonsekvensbeskrivning i samband med avgörandet av ärendet ta ställning till om miljökonsekvensbeskrivningen uppfyller kraven i 6 kap. miljöbalken.

Enligt 9 kap. 6 d § miljöbalken ska vid prövning av en ansökan om tillstånd till täkt av matjord behovet av bruksbar jordbruksmark beaktas.

Alla som bedriver en verksamhet som kräver tillstånd enligt miljöbalken ska kunna visa att de förpliktelser som följer av de allmänna hänsynsreglerna i 2 kap. miljöbalken iakttas. Enligt 2 kap. 6 § miljöbalken ska en sådan plats väljas, för verksamheter och åtgärder som tar i anspråk mark annat än helt tillfälligt, som är lämplig med hänsyn till 1 kap. 1 § och 3 kap. miljöbalken.

Täktavgift fastställs enligt förordning om avgifter för prövning och tillsyn (1998:940).

Information

Länsstyrelsen erinrar om att meddelat tillstånd enligt miljöbalken inte befriar från skyldighet att iaktta vad som i annan författning föreskrivits om den verksamhet som omfattas av tillståndet.

Ändringar av tåktens utformning eller i verksamheten får inte ske utan att tillsynsmyndigheten i god tid underrättats. Tillsynsmyndigheten prövar om ändringarna kräver anmälan enligt 21 § förordningen om miljöfarlig verksamhet och hälsoskydd eller om tillstånd måste sökas enligt 5 § samma förordning.

Enligt 26 kap. 19 § miljöbalken ska den som bedriver verksamhet som kan befaras medföra olägenheter för människors hälsa eller påverkan på miljön, fortlöpande planera och kontrollera verksamheten för att motverka eller förebygga sådana verkningar.

Den som bedriver tillståndspliktig miljöfarlig verksamhet ska senast den 31 mars varje år lämna en miljörapport till tillsynsmyndigheten enligt 26 kap 20 § miljöbalken. Naturvårdsverket kommer att ta fram nödvändig hjälp- och användarinformation för att stödja verksamhetsutövarna vid denna rapportering i Svenska miljörapporteringsportalen (SMP).

Borttransport och slutligt omhändertagande av miljöfarligt avfall regleras i avfallsförordningen (2001:1063).

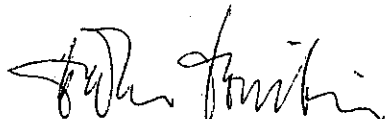
Skydd mot mark- och vattenförorening vid lagring av brandfarliga vätskor föreskrivs i Naturvårdsverkets föreskrifter och allmänna råd, NFS 2003:24.

Om tidigare okänd fornlämning påträffas under arbetet ska arbetet omedelbart avbrytas till den del fornlämningen berörs. Den som leder arbetet ska enligt 2 kap. 10 § kulturminneslagen (1988:950) omedelbart anmäla förhållandet hos länsstyrelsen.

Tillsynsmyndighet för tåktverksamhet är för närvarande Miljö- och hälsoskyddsnämnden i Umeå kommun.

I detta ärende har Miljöprövningsdelegationen inom Länsstyrelsen beslutat med Håkan Törnström, ordförande och Erik Olauson som miljöskakkunnig. Föredragande har varit Camilla Jonsson.

Detta beslut delges endast genom kungörelse. Beslutet kan överklagas till miljödomstolen vid Umeå tingsrätt, se bilaga.



Håkan Törnström



Erik Olauson

Bilagor:

Täktverksamhet, allmänna skyldigheter
Översiktskarta
Fastighetskarta
Hur man överklagar

Kopia till:

Umeå kommun, Stadsledningskontoret, bevis emotses + kungörelse
Umeå kommun, Miljö- och hälsoskydd
Naturvårdsverket, 106 48 Stockholm, kartor och kungörelse
Lantmäterimyndigheten i Umeå kommun, 901 84 Umeå + kartor

Kopia utan bilagor till:

Skatteverket, Västerbotten, Box 507, 826 27 Söderhamn
Rätts, Håkan T
Miljö, Erik O
Miljö, Camilla J



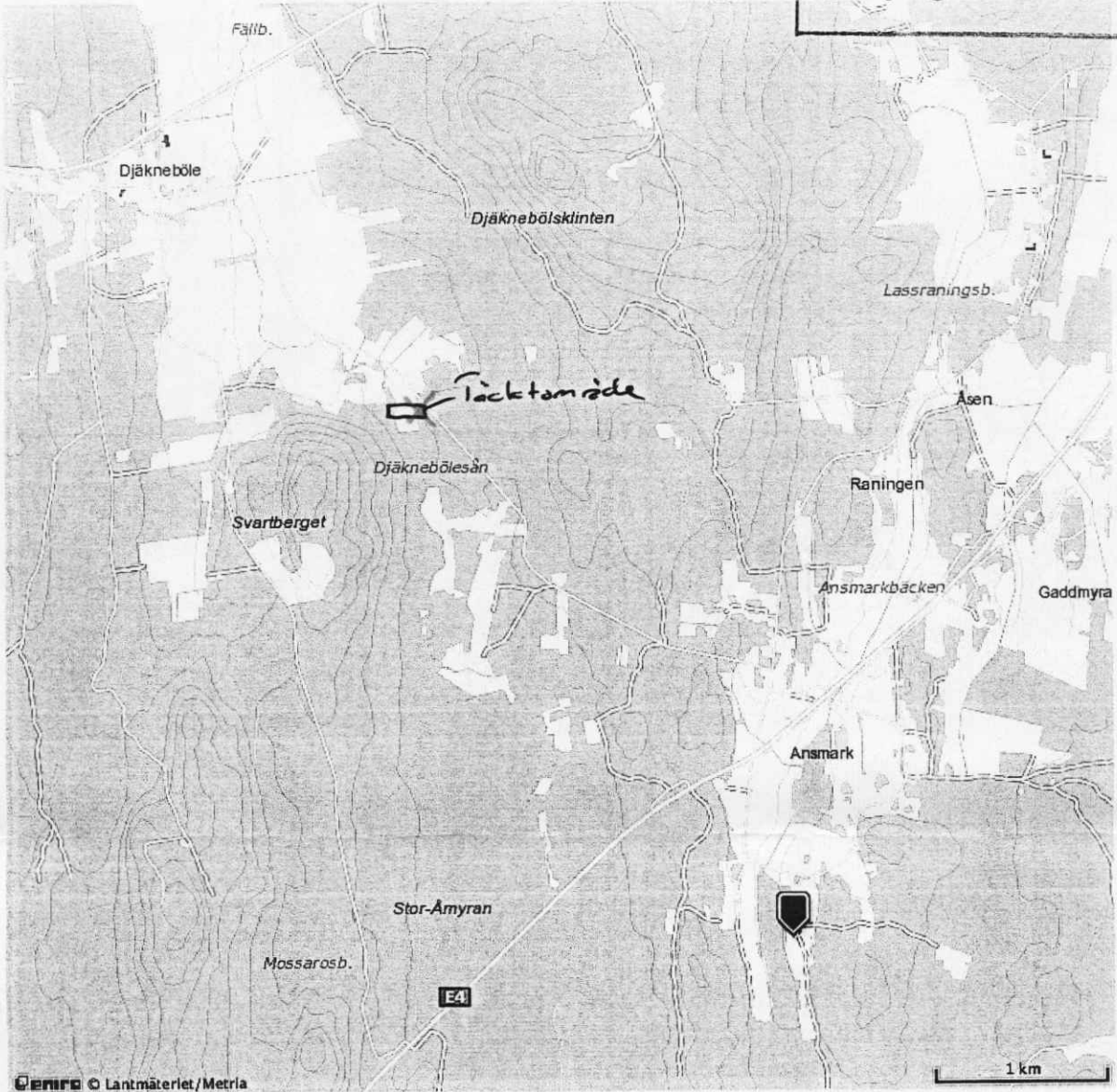
12

Länsstyrelsen Västerbotten

kartor.eniro.se - Skriv ut

Ink. 2010-08-18

551-5540-2010



eniro © Lantmäteriet/Metria



Ansmark
90582 UMEÅ

Handläggare:
Anna Helmersson

Regdatum: 2010-10-27

Registrering av åtgärder:
Matjordstäkt inom fastigheten Djäkneböle 5:3

Information:

Berörda fastigheter:
DJÄKNEBÖLE 5:3

HÄNDELSER I ÄRENDET

2010-10-27	TR	Tidigaste registreringsdatum
2010-10-01	BD	Beslutsdatum
	GT	Genomförandetid t o m 2013-07-31
	LS	Lst beteckning: 551-5540-2010
2010-10-27	PB	Inlagd i ACM