

Den 15 september 1961 § 192 antogo
 stadsfullmäktige i Umeå den härå
 tecknade stadsplaneändringen betygar

J tjänsten
 Gösta Persson

Grundkarta

- +— stadsgräns
- fastighetsgräns el. fastställd tomtgräns
- vägar
- ▣ huvudbyggnad resp. uthus
- ~ vattendrag, bäck
- ~ nivåkurvor i meter över stadens nollplan
- 2, 1234 tomtnummer resp. stadsägornummer
- + punkt i koordinatnät
- o polygonpunkt

Stadsplane-karta

A. Gränsbeteckningar

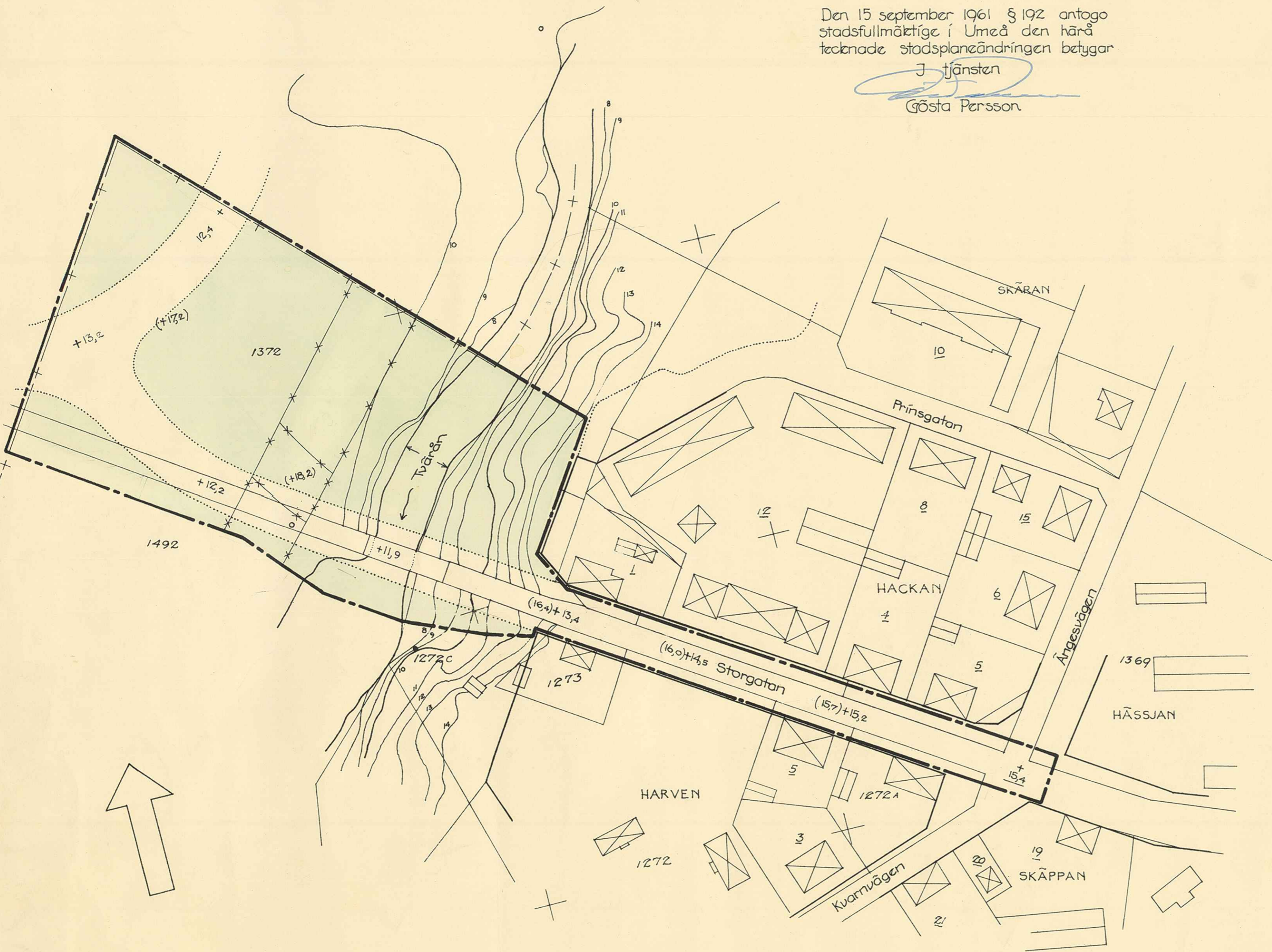
- stadsplane-gräns
- * * * gällande områdes- och bestämmelsegräns avsedd att utgå
- gräns för park eller gatuplantering ej avsedd att fastställas

B. Beteckningar för ändamål och byggnadssätt
 Allmän plats

- ▭ gata eller torg
- ▭ park eller gatuplantering

C. Övriga beteckningar

- +0,00 gällande gatuhöjd avsedd att bibehållas
- (+0,00) " " " " " utgå
- +0,0 föreslagen ny gatuhöjd



Förslag till ändring av stadsplan
 för Storgatan vid Tvärån i
 Umeå stad.

upprättat i januari 1961

Hans Åkerlind
 Hans Åkerlind
 stadsarkitekt

ARKIVAKT 10/1962

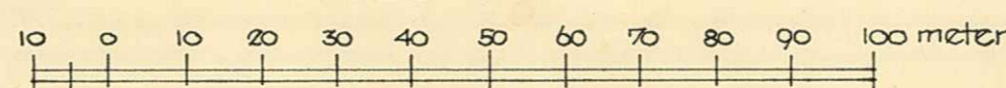
Grundkartans riktighet bestyrkes
 på tjänstens vägnar
 Umeå i januari 1961
 Nils Orring
 stadsingenjör

År 1961 den 11 december fastställdes å denna
 karta angivna stadsplaneändring, betygar
 Umeå i landskansliet som ovan.

På tjänstens vägnar:

Stpl kr 2:-
 Åsatt res.
 Henning Sandberg

skala 1:1000




Kvarteren:
 Stadsplan nr:
 Reg. nr 165

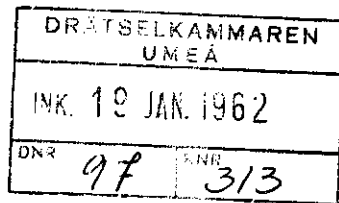
LÄNSSTYRELSEN

I
VÄSTERBOTTENS LÄN

III G1 40 61



Nr



R E S O L U T I O N


På därom gjord ansökan fastställer länsstyrelsen med stöd av 26 § byggnadslagen ett av stadsfullmäktige i Umeå stad den 15 september 1961 antaget förslag till ändring av stadsplanen för Storgatan vid Tvärån i Umeå stad, sådant förslaget åskådliggjorts på en av stadsarkitekt Hans Åkerlind i januari 1961 upprättad karta med därtill hörande beskrivning.


Den som är missnöjd med detta beslut har att, vid talans förlust inom tre veckor från denna dag däröver anföra besvär hos Konungen vilka besvär skola ingivas eller i betalt brev insändas till Kungl. Kommunikationsdepartementet; dock att klagan må föras allenast av sakägare, som i ärendet framställt yrkande, vilket helt eller delvis lämnats utan bifall.

Umeå i landskansliet den 11 december 1961

På länsstyrelsens vägnar:


Lennart Lindblad


Ture Sandelin



10656

Stämpel
do å karta

6:-
2:-

Stadsfullm. Umeå

DRÖMMELSKAMMAREN UMEÅ	
INK. - 9. JAN. 1962	
DNR 44A.	RNR 313

IV 81 40 61
OKT 1961

Byråchefen
111 014
11113

Förslag till ändring av stadsplan för Storgatan vid Tvärån i Umeå stad.

BESKRIVNING.

Stadsfullmäktige. Umeå 1961. S. 166

Denna beskrivning tillhör stadsfullmäktiges i Umeå beslut
den 15 september 1961, § 192, betygar

I tjänsten

G. Persson

Förslag till ändring av stadsplan för Storgatan vid Tvärån i Umeå stad.

B E S K R I V N I N G.

För området gäller stadsplan fastställd av Kungl. Maj:t den
19 juni 1958.

Förslaget innebär att bron över Tvärån breddas, att Storgatan
ändras i höjd och plan å västra sidan och sänkes ungefär 3 m på östra
sidan i jämförelse med gällande plan, som upprättats med hänsyn till
en viadukt över den då tänkta men nu icke längre aktuella Ostkust-
banan omedelbart väster om ån. I jämförelse med befintliga förhållanden
på platsen innebär förslaget emellertid i huvudsak endast ungefär 30 cm
sänkning av vägbanan på östra sidan förutom brobreddning och ändrad
planutformning på västra sidan.

Umeå i januari 1961.

Hans Åkerlind

Hans Åkerlind

Stadsarkitekt.

Tillhör länsstyrelsens i Västerbottens
län beslut den 11/12 1961. Umeå i lands-
kansliet som ovan.

På tjänstens vägar:

Henning Sandberg
Henning Sandberg