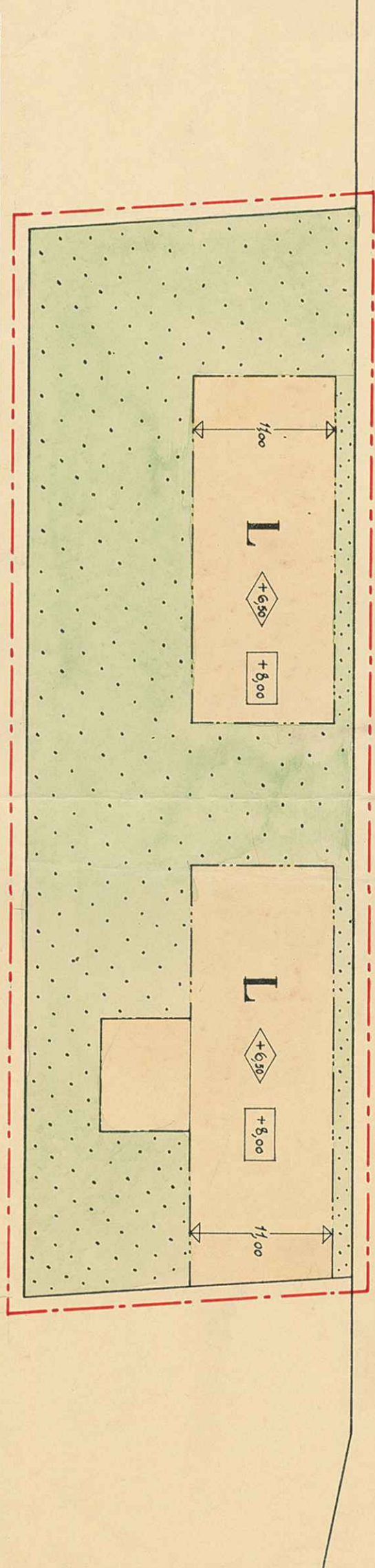



# FÖRSLAG TILL STADSPLANBESTÄMMELSE FÖR KVARTERET VATTNET INOM UMEÅ STAD

1938. År 1938 den 17 juni av-  
 fört stadsfullmäktige i  
 Umeå de i sammanträde ut-  
 märkta stadsplanbestäm-  
 melse för kvarteret Vat-  
 net i Umeå stad; beslutet  
 är offentliggjort.  
 R. van Dornigt

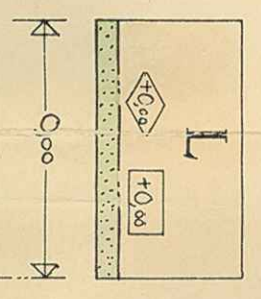
Inkom till  
 Lantarkansliet i Umeå  
 16 AUG. 1938




Beteckningarna:

- Linje belägen 1 m. utanför av förslaget berört område.
- Gällande gatu-, kvarters- och områdesgräns.
- Befintlig byggnad.
- Befintligt järnvägsspårs mittlinje.
- Gatuhöjd ovan stadens nollplan.
- Föreslagna gräns mellan områden med olika stadsplanbestämmelser.

Umeå älv



Beteckningarna hänföra sig till stadsplanbestämmelser  
 Områdes bredd i meter



Tillhör Kungl. Maj:ts beslut  
 den 9 december 1938.  
 Stockholm i Kommunikationsdepartementet.

Ex officio:

*W. van Dornigt*

Umeå i maj 1938

*W. van Dornigt*  
 stadsarkitekt

ARKIVAKT 103/1939  
 Kvarteret: **Vattnet**  
 Tomten nr:  
 Stadsögan nr: **Reg. nr 23**