



Länsstyrelsen  
Västerbotten

## Beslut

Datum  
2008-06-19

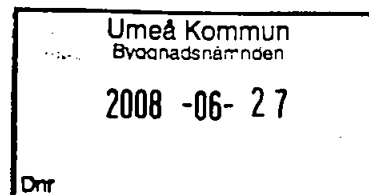
Delgivningskvitto

Lena Nordling  
Sockenvägen 38  
903 62 UMEÅ

Göran Eriksson  
Tvåårgatan 24  
903 55 UMEÅ

1(11)

Ärendebeteckning  
551-3318-2008  
Arkivbeteckning  
TDS 80:234



## Tillstånd till ny matjordstäkt inom fastigheten Brattby 2:3 i Umeå kommun (4 bilagor)

### Beslut

Länsstyrelsen meddelar Lena Nordling (sökanden), personnr 690331-8522 och Göran Eriksson (sökanden), personnr 650427-8554 tillstånd enligt 9 kap. 6 och 8 §§ miljöbalken (1998:808) att t o m **den 31 juli 2014** bedriva täkt av matjord inom fastigheten Brattby 2:3 (område B) i Umeå kommun.

Tillståndet gäller för högst **6 000 m<sup>3</sup> (6 000 ton) matjord**. Verksamhets- och brytningsområdenas arealer är sammanlagt ca 30 000 m<sup>2</sup> och har markerats med heldragen röd linje på bilagd karta.

Länsstyrelsen fastställer, enligt 4 kap. 2 § förordningen (1998:940) om avgifter för prövning och tillsyn enligt miljöbalken, den årliga avgiften till **1 225 kr** (70 % av 1 750 kronor) beräknad utifrån den tillståndsgivna mängden.

Länsstyrelsen förutsätter att verksamheten inte innebär intrång i enskild eller allmän rätt.

Länsstyrelsen godkänner miljökonsekvensbeskrivningen, daterad 2008-03-13, med kompletteringar daterade 2008-05-06, och som fogats till ansökan.

Tillståndet får inte tas i anspråk förrän det vunnit laga kraft.

För tillståndet gäller följande villkor:

### Allmänt

1. Om inte annat framgår av nedan föreskrivna villkor ska verksamheten bedrivas i huvudsaklig överensstämmelse med vad sökanden uppgett och åtagit sig enligt ansökan.

2. Personal som arbetar inom täktområdet ska vara väl informerad om betydelsen av innehållet i täkttillståndet. En omgång av tillståndet, inklusive bilagor, ska finnas tillgänglig vid täkten och förvaras av platsansvarig.
3. Gränsen för verksamhetsområdet ska när tillståndet tas i bruk och fram till dess att täkten är avslutad och godkänd vara utmärkt i terrängen på väl synligt sätt med träpålar målade i signalfärg.

#### Under brytning och utlastning

4. Verksamhet får endast bedrivas helgfri måndag-fredag kl. 07.00-18.00. Om särskilda skäl föreligger får tillsynsmyndigheten medge förlängning av arbetstiden för transporter till helgfri måndag-fredag kl 18.00-22.00.
5. Buller från verksamheten får vid närmaste bostadshus inte ge upphov till högre ekvivalent ljudnivå än enligt nedanstående:  
  
50 dBA dagtid (kl 07-18) helgfri måndag-fredag  
45 dBA kvällstid (kl 18-22) helgfri måndag-fredag
6. En skyddszon på minst 20 meter ska lämnas längs Ilbäcken, enligt sökandens åtagande. Verksamhet får inte bedrivas inom skyddszonen.
7. Brytningsdjupet får inte överskrida 0,20 m.
8. För att minimera damning ska upplag placeras och utformas för bästa möjliga skydd mot vindexponering. Transportvägar och upplagsplaner ska vid behov dammbindas genom bevattning.
9. På arbetsplatsen ska hållas god ordning. Försliten materiel och dylikt ska omhändertas.
10. På arbetsplatsen ska finnas saneringsutrustning, Absol eller annat absorptionsmedel med motsvarande funktion, för beredskap i händelse av läckage av bränsle och olja från fordon, motorer och hydraulslangar.
11. Petroleumprodukter, oljor, drivmedel och andra kemiska produkter får inte förvaras eller hanteras inom täktområdet.
12. Spill av olja, oljehaltigt avfall och liknande från arbetsmaskiner ska samlas upp. Det betraktas som farligt avfall och ska förvaras väl skyddat, transporteras av godkänd transportör och slutligt omhändertas av godkänd omhändertagare. Mängden farligt avfall och transportör ska journalföras.

13. Inträffar haveri eller driftstörningar som kan leda till olägenheter för människors hälsa eller miljön ska verksamheten omedelbart avbrytas och kommunens räddningstjänst samt tillsynsmyndigheten kontaktas.

#### Efter brytning och utlastning

14. Vid efterbehandlingen ska området avjämnas för att undvika att bestående vattensamlingar och försumpning uppkommer. Vid utfyllnader och utjämnning av täkten ska rena jordmassor användas. Arbetsmaskiner, uppgrävda dräneringsrör, trummor skrot, m.m. ska avlägsnas från området. Efterbehandlingen ska slutföras inom tillståndstiden.
15. Verksamhetsområdet ska skogsplanteras. Detta bör ske i samråd med Skogsstyrelsens konsulent på berört distrikt.
16. När verksamheten avslutats och efterbehandling utförts enligt villkor ska anmälan omedelbart ske till tillsynsmyndigheten för slutbesiktning.
17. Eventuella upplag av rodan utbrutet och bearbetat material ska hanteras på det sätt tillsynsmyndigheten bestämmer.

Vissa allmänna skyldigheter anges i bilaga.

Om verksamheten avslutas innan tillståndstidens utgång ska anmälan om detta göras till Länsstyrelsen.

Om sökanden vill överlåta tillståndet till någon annan ska detta rapporteras skriftligen till Länsstyrelsen. Sökanden är ansvarig för täktverksamheten tills Länsstyrelsen har godkänt övertagandet.

Med stöd av 22 kap 25 § miljöbalken överlåter Länsstyrelsen åt tillsynsmyndigheten att medge förlängning av arbetstiden avseende transporter (villkor 4) och hantering av upplag efter avslutad täkt (villkor 17).

En av Länsstyrelsen godkänd säkerhet på 20 000 kronor har ställts för att i detta beslut meddelade villkor ska uppfyllas. Länsstyrelsen kan ompröva den ställda säkerheten, om den anses otillräcklig.

### **Motivering**

Samråd enligt 6 kap 4 och 5 §§ miljöbalken bedöms efter komplettering ha skett på ett godtagbart sätt.

Länsstyrelsen har prövat ansökan utifrån förutsättningen att den avser ny täktverksamhet av matjord. Den aktuella åkermarken ligger inom område som inte längre används för lantbrukets behov i trakten och odlingsmarken har inte brukats under ett antal år och har till viss del förlorat sina natur- och kulturvärden.

Landskapsbilden och kulturlandskapet kommer inte att förändras påtagligt av verksamheten eftersom omgivande marker utgörs av skogsmark där vissa ytor idag är avverkade.

Länsstyrelsen noterar att frågan om rätten till transporter på den enskilda vägen mellan täktområdet och Brattbyvägen (väg 693) kan komma att regleras i särskilt avtal mellan sökanden och den berörda vägsamfälligheten. Frågan om slitaget på den enskilda vägen omfattas inte av Länsstyrelsens miljöprövning. Länsstyrelsen bedömer att eventuella störningar av den tunga trafiken till och från tälkten från Brattbyvägen kan accepteras. Länsstyrelsen noterar att yrkanden om trafiksäkerhetsåtgärder inte omfattas av prövningen enligt miljöbalken (se t.ex. dom 2001-11-23, mål nr M 39-01 vid Miljödomstolen, Vänersborg tingsrätt). Väg 693 mellan Brattby – Gubböle är allmän väg med högsta bärighetsklass, BK 1.

I gällande översiktplan framgår att odlingsmark inte får tas i anspråk för bebyggelse eller anläggningar annat än för att tillgodose väsentliga samhällsintressen. Vidare står att matjord i fortsättningen ska tillverkas utan att nya matjordstäckter öppnas. Eftersom varken nuvarande arrendator eller någon annan visat intresse för att fortsätta arrendera marken bedömer Länsstyrelsen att det föreligger uppenbara svårigheter att upprätthålla nuvarande markanvändning. Risken är stor att det öppna odlingslandskapet ändå kommer att växa igen oavsett om marken nyttjas som matjordstäkt eller inte. Det område som kommer att tas i anspråk ligger på norra sidan av väg E12 och skilt från det sammanhängande odlingslandskapet mot Umeälven. Området ligger inte i direkt anslutning till någon bebyggelse och angränsande marker utgörs av skog. Länsstyrelsen bedömer att den ändrade markanvändningen är acceptabel och att tälkten endast i mindre omfattning kommer att påverka landskapsbilden.

Buller och damningen från sorteringsverk bedöms bli måttliga eftersom verksamheten kommer att vara begränsad. Sorteringsverket kommer att placeras bakom upplag för att ytterligare minska risken för bullerstörning och bevattning kommer att ske som damningsåtgärd. Enligt sökandens bedömning kommer riktvärdena inte att överskridas. Länsstyrelsen anser att sökanden överskattar avståndsdämpningen, men finner att sortering kan ske utan större påverkan på omgivningen. För att förhindra damning längs transportväg kommer bevattning att ske.

För att hindra att grumlande jordpartiklar rinner ut i Ilbäcken anser Länsstyrelsen att skyddszon ska upprättas. Ilbäcken rinner ned till Umeälven. En bit uppströms där Ilbäcken ansluter till Umeälven finns ett Natura 2000-området, ett sci-område. Detta område bedöms dock ej kunna påverkas av planerad verksamhet dels för det ligger uppströms men också för att risken för att grumling till Ilbäcken inte bedöms sannolik.

Övriga villkor är att betrakta som normal villkor för en matjordstäkt av denna typ.

Länsstyrelsen finner det lämpligt att delegera till tillsynsmyndigheten att medge förlängning av arbetstider med avseende på transporter samt fastställa de villkor som kan behövas för anordnande av kvarvarande bearbetat material efter att täkten har efterbehandlats och avslutats.

Länsstyrelsen bedömer sammanfattningsvis, med hänsyn till föreskrivna villkor, att hinder inte föreligger för uttag och transport av matjord. Bedömningen har gjorts utifrån miljöbalkens mål i 1 kap, de allmänna hänsynsreglerna i 2 kap, de grundläggande hushållningsbestämmelserna i 3 kap, och den särskilda behovsprövningen 9 kap. 6 a § i miljöbalken. Lokalisering och omfattning är godtagbar. Ansökan ska därför bifallas med ovan föreskrivna begränsningar.

### **Ansökan**

Sökanden som också är markägare, inkom 2008-03-14 med ansökan om täkt-tillstånd till Länsstyrelsen. Verksamheten avser matjordsuttag under 6 år framåt inom fastigheten Brattby 2:3 i Umeå kommun. I första hand yrkar sökande om tillstånd inom område B och i andra hand område A. Tidigare fanns även planer på område C och D men eftersom område A och B ligger norr om väg E12 med ökat avstånd till närboenden förespråkas områdena A och B i denna ansökan. Sökanden är markägarna till fastigheten Brattby 2:3.

### **Lokalisering och markförhållanden**

Täkten är belägen ca 18 km väster om Umeå. Verksamheten är förlagd till ett utskifte med nedlagd jordbruksmark, norr om Brattby by. Marken har varit utarrenderad men har inte brukats på ett antal år. Närmaste bebyggelse ligger skyddad bakom skog ca 130 m från täkten. Markområdet runt täkten består mest av skogsmark som delvis är avverkad.

### **Verksamhetsbeskrivning**

Sökanden yrkar om att i första hand ta ut 6 000 m<sup>3</sup> på område B och i andra hand ta ut 3 400 m<sup>3</sup> matjord på område A om inte område B tillåts. Område A har en area om 1,7 hektar och område B, 3,0 hektar. Brytningsdjupet blir ca 2 dm. Sökande bedömer att normalt kommer ca 1 200 m<sup>3</sup> att tas ut årligen och maximalt 1 500 m<sup>3</sup>. Vid brytning av område B yrkar sökanden om en tillståndstid på 6 år och för område A 4 år om det blir aktuellt.

Arbetsmomenten blir fräsning, hopschaktning, upplagshantering, lastning, in- och uttransporter samt efterbehandling med skogsplantering. Det kommer även att bli aktuellt med upplagshantering om maximalt 2 000 m<sup>3</sup>. Annan entreprenör än sökanden kommer att utföra arbetet i täkten. Sorteringsverk kommer att ställas upp under maximalt 20 dagar per år. Verksamheten kommer i huvudsak att bedrivas vardagar, kl. 07-18. Transporter kan komma att ske andra tider beroende på behovet. För uttransport av 1 200 m<sup>3</sup> kommer ca 60 stycken in- och uttransporter att ske. Transporter kommer att ske via parallellväg, via väg-

port under väg E12 för anslutning till Brattbyvägen och vidare ut på väg E12 för vidare transporter. Det finns boenden längs utfartsvägen. Återställning av området kommer att ske successivt allt eftersom brytning är avslutad. Beskogning kommer att ske genom plantering av gran och tall för att anpassas till omgivande mark.

### Syfte

Avsikten med täkten är att avyttra matjordsmaterial för olika projekt inom Vännäs och Umeå kommuner. När täkten sedan är avslutad kommer området att nyttjas för skogsbruk. Eftersom omgivande marker utgörs av skogsmark bedömer sökanden att påverkan på landskapsbilden och naturmiljön blir liten.

### Miljökonsekvensbeskrivning

Av sökandens beskrivning av miljökonsekvenserna framgår i huvudsak följande:

### Markanvändning

Täkten ligger inte inom något planlagt område. Landskapsbilden och naturmiljön påverkas i liten utsträckning eftersom det är insyn endast från en kortsida av respektive område. Från byavägen syns inte det närmaste täktområdet eftersom stäckningen för väg E12 ligger högre upp. Närmast boende från område A finns 100 meter från täkten och från område B 130 meter från täkten. Inga kända skyddsvärda natur- eller kulturmiljövärden finns inom eller i direkt anslutning till täkten och friluftslivet bedöms heller inte komma att påverkas. Ej heller kommer några riksintresseområden att påverkas. Eftersom verksamheten är liten och framförallt bedrivs under sommarhalvåret bedöms berörd sameby, inte komma att påverkas nämnvärt. Dessutom har Rans sameby meddelat att den inte har någon erinran mot planerad verksamhet. Idag arrenderas marken ut men arrendatorn är inte intresserad av att bruka jorden. Det har heller inte visat sig att någon annan intressent vill arrendera jorden. Därmed finns risk för att ytan som jordbruksmark kommer att upphöra och framgent övergå till skogsmark. Sökanden har föreslagit ytterligare tre ytor inom samma fastighet A, C och D men funnit att sökt alternativ, B, är det bästa. Alternativ lokalisering på annan plats är inte aktuell eftersom sökanden är markägare och vill att områdena på sikt beskogas. Nollalternativ, att täkten inte blir av, innebär att området fortsätter att arrenderas eller så kommer marken att växa igen.

Enligt Umeå kommuns översiktplan 1998 förespråkas att matjord ska tillverkas utan att nya matjordstäcker öppnas. Idag är det endast Ragnsells kompostanläggning på Dåva som har någon större produktion på den lokala marknaden och enligt entreprenören för denna ansökta täkt råder det brist på matjord i Umeåregionen. Sökanden hänvisar till att via konkurrenslagen (1993:20) har lagstiftarna syn skärpts på konkurrensens betydelse för dynamik och tillväxt i den svenska ekonomin. Det är därför viktigt att denna matjordstäckt kommer till

stånd för att motverka den monopolliknande situationen på den lokala marknaden för stora jordvolymmer. Det finns även ett stort behov av jord i Vännäs kommun.

### **Buller och damning**

Det största bulleralstrande momentet är sorteringsverket. Det avger ca 96 dBA på 1 meters avstånd och 85 dBA på 10 meters avstånd i öppen terräng. Avståndet till närmast boende är ca 130 meter. Baserat på ovanstående uppgifter bedöms riktvärdena inte komma att överskridas vid närmaste bebyggelse. Sökande bedömer att mer sannolikt är att trafikbuller från väg E12 kommer att vara högre. Sorteringsverket kommer att placeras bakom upplag för att ytterligare minska buller. Sökanden bedömer att övriga störningar förorsakade av damning och transporter kommer att bli ringa för omgivningen. Som damningsåtgärd kommer bevattningsåtgärder att ske. Längs transportväg finns permanent bebyggelse. Sökande gör dock bedömningen att eftersom passagen idag redan används för skogs- och jordbrukstransporter, bör störning från matjordstransporter bli måttlig. Eventuella upplag kan bevattnas vid behov.

### **Påverkan på vatten och mark**

Det finns en mindre bäck i närheten, Illbäcken som går mellan område A och B, dock bedöms den ej komma att påverkas negativt eftersom åkergödsel inte lakas ur jorden till illbäcken. Sökande bedömer att ökad sedimentering från mark till Illbäcken är mindre trolig eftersom avlagringarna under jorden utgörs av sand och sten. Vidare sluttar inte åkrarna mot bäcken utan i huvudsak mot söder mot diken vid den nya parallellvägen till väg E12. Dessa diken bedöms ej heller komma att påverkas. Sökanden bedömer således att risken för sedimentering bedöms som mycket liten. Om nederbörd är stor och markavvattnings sker mot Illbäcken bedömer sökanden att sediment hindras att nå bäcken eftersom områdena närmast bäcken är skogs- och slybevuxna. En skyddszon på 20 meter kommer att lämnas längs båda sidorna av bäcken som ett skydd mot eventuell grumling. Illbäcken rinner ned till ett Natura-2000 område längs Umeälven. Sökande bedömer dock att detta område inte kommer att påverkas av täktverksamheten. Det finns inga kommunala och enskilda vattentäkter som berörs och det finns heller inga täckdiken i området.

Sorteringsverk och i undantagsfall arbetsmaskiner kommer att tankas på hårdgjord yta. Inga drivmedel, oljor eller andra kemikalier kommer att förvaras i tükten. Utrustning för att ta hand om eventuellt oljespill finns i varje arbetande maskin, i form av Absol.

### **Miljömål**

Sökanden bedömer att verksamheten inte kommer att bidra till att någon av miljö kvalitetsnormerna enligt miljöbalkens femte kapitel överskrids. Täktverksamheten berör miljömålet "Ett rikt odlingslandskap" som eftersträvar att det öppna odlingslandskapets omfattning ska bibehållas på minst 2000 års

nivå. Av delmål 1 för Västerbotten framgår att odlad areal ska åka med 1,8 % mellan år 2000 och 2005. Sökande bedömer att sökt täkt är försumbar då den endast utgör ca 0,04 promille av totala brukad areal 2005.

Som jordbruksmark är området mindre viktigt på grund av att jorden på aktuell plats är mindre bördig än byns övriga som ligger på älvens gamla bottensediment.

### **Samråd, handläggning, remisser mm.**

Länsstyrelsen har 2007-05-16 fattat beslut (ärende 551-277-2007) om betydande miljöpåverkan från täktverksamheten.

Sökanden har haft utökat samråd i Västerbottens Folkblad och Västerbottens Kuriren 2008-02-12. I samband med samrådet inkom flera synpunkter på planerad verksamhet:

Norra Brattbyvägens vägsamfällighetsförening har framfört synpunkter angående vägens nyttjade för t.ex. gång till busshållplats, hästväg, skogsbruket för tillsyn och skötsel samt tung virkestransport. Bärigheten på väg är anpassad och innebär t.ex. att tung transport sker främst på tjälad väggkropp. Vägsamfälligheten avvisar planerad verksamhet eftersom de anser att vägen kommer att påverkas negativt.

Sökandens anser att transporter säkerställs genom besiktning att vägens skick inte kommer att påverkas negativt av transporterna. Vägen har högsta bärighetsklass och redan nu förekommer det tung transport på vägen.

Fastighetsägare och boende i Brattby och Gubböle framför att de inte vill att befintlig landskapsbild förstörs. Ytterligare negativa argument är bl.a. buller och damning samt minskad areal jordbruksmark. Brattby-Gubböle IF framför oro för att det befintliga öppna kulturlandskapet kommer att växa igen. De framför även att planerad verksamhet kommer att innebära buller och damning för närboende. Transporter kommer att utgöra en säkerhetsrisk för barn samt hästar. Föreningen vill ha lugnt på byvägen. LRF:s kommungrupp anser att eftersom det råder brist på åkermark i området ser den mycket negativt på planerad matjordstäkt. Den anser att åkermark behövs för energi och livsmedelsproduktion. Den hänvisar även till miljömål om att ett rikt odlingslandskaps värde ska bevaras för biologisk produktion och livsmedelproduktion.

Sökanden uppger att nuvarande arrendator/brukare har ej visat intresse av att fortsätta arrendera marken samt att ingen annan visat intresse heller. Om marken inte kommer att nyttjas för vare sig jordbruk eller matjord/skogsplanering kommer markytan så småningom att övergå till skogsmark. Det förekommer redan idag tunga transporter på vägen och omfattningen av planerade transporter från tåkten kan inte anses vara av någon större dignitet. Damningen från sorteringsverk bedöms som ringa. Området ligger i utkanten av byn med insyn endast från en kortsida och från bebyggelse döljer väg E12 de närmaste åkerde-

larna, varför landskapsbilden och kulturlandskapet endast påverkas i liten utsträckning enligt sökanden.

Brattby byamän har framfört att landskapsbild och kulturlandskap kommer att förändras till det sämre. Vägen från busshållplatsen påverkas negativt, vattenkvaliteten i Ilbäcken kommer att påverkas samt att livskvaliteten för invånarna i byn får inte försämrats. Därför är de negativa till planerad täkt.

Sökanden uppger förutom argumenten de redan bemött att Ilbäcken inte kommer att påverkas eftersom markförhållandena talar mot detta. De anser även att vattenkvaliteten kan komma att förbättras eftersom uttag av jorden minskar risken för att gödning kan hamna i bäcken.

Miljö- och hälsoskyddsnämnden har 2008-06-12 avstyrkt planerad verksamhet. motiveringen till det är att det strider mot gällande översiktsplan och miljöbalkens bestämmelser i kapitel 3 § 4. Vidare skulle det även motverka uppfyllelse av regionala och lokala miljömål för rikt odlingslandskap. Kulturlandskapet skulle även påverkas negativt om marken övergår till skogsmark.

Efter att handlingar kompletterats 2008-05-05, kungjordes ansökan i ortstidningarna 2008-05-09. Inga synpunkter har därefter inkommit till Länsstyrelsen.

Sökanden har beretts tillfälle att yttra sig över täktavgiften och har inte haft några erinringar.

### **Gällande bestämmelser**

För täkt av berg, sten, grus, sand, lera, jord eller andra jordarter för annat ändamål än markinnehavarens husbehov krävs tillstånd enligt 9 kap 6 och 8 §§ miljöbalken (1998:808) samt 5 § i förordningen (1998:899) om miljöfarlig verksamhet och hälsoskydd jämfört med punkt 10.20 B i bilagan till förordningen.

Enligt 6 kap. 9 § miljöbalken ska den myndighet som ska pröva ansökan där det krävs en miljökonsekvensbeskrivning i samband med avgörandet av ärendet ta ställning till om miljökonsekvensbeskrivningen uppfyller kraven i 6 kap. miljöbalken.

Enligt 9 kap. 6 a § ska vid prövning av en ansökan om tillstånd till täkt behovet av det material som kan utvinnas vägas mot de skador på djur och växtlivet och på miljön i övrigt som täkten kan befaras orsaka.

Tillstånd får inte lämnas till en täkt som kan befaras försämrans livsbetingelserna för någon djur- eller växtart som är hotad, sällsynt eller i övrigt hänsynskrävande.

Vid prövning av en ansökan om tillstånd till täkt av matjord ska behovet av brukningsbar jordbruksmark beaktas.

Alla som bedriver en verksamhet som kräver tillstånd enligt miljöbalken ska kunna visa att de förpliktelser som följer av de allmänna hänsynsreglerna i 2 kap.

Täktavgift fastställs enligt förordning om avgifter för prövning och tillsyn (1998:940).

### **Information**

Länsstyrelsen erinrar om att meddelat tillstånd enligt miljöbalken inte befriar från skyldighet att iaktta vad som i annan författning föreskrivits om den verksamhet som omfattas av tillståndet.

Ändringar av täktens utformning eller i verksamheten får inte ske utan att tillsynsmyndigheten i god tid underrättats. Tillsynsmyndigheten prövar om ändringarna kräver anmälan enligt 21 § förordningen om miljöfarlig verksamhet och hälsoskydd eller om tillstånd måste sökas enligt 5 § samma förordning.

Enligt 26 kap. 19 § miljöbalken ska den som bedriver verksamhet som kan befaras medföra olägenheter för människors hälsa eller påverkan på miljön, fortlöpande planera och kontrollera verksamheten för att motverka eller förebygga sådana verkningar.

Enligt 5 § förordning (1998:904) om täkter etc. föreligger uppgiftsskyldighet beträffande produktionen av bl a jord. Produktionsavgift ska finnas tillhanda hos Länsstyrelsen senast den 28 februari varje år.

Den som bedriver tillståndspliktig miljöfarlig verksamhet ska senast den 31 mars varje år lämna en miljörapport till tillsynsmyndigheten enligt 26 kap 20 § miljöbalken.

Borttransport och slutligt omhändertagande av miljöfarligt avfall regleras i avfallsförordningen (2001:1063).

Skydd mot mark- och vattenförorening vid lagring av brandfarliga vätskor föreskrivs i Naturvårdsverkets föreskrifter och allmänna råd, NFS 2003:24.

Om tidigare okänd fornlämning påträffas under arbetet ska arbetet omedelbart avbrytas till den del fornlämningen berörs. Den som leder arbetet ska enligt 2 kap. 10 § kulturminneslagen (1988:950) omedelbart anmäla förhållandet hos länsstyrelsen.

Anmälan om upplägning av massor utanför verksamhetsområdet ska anmälas till Umeå kommun.


Tillsynsmyndighet för täktverksamhet är för närvarande Miljö- och hälsoskyddsnämnden i Umeå kommun.

I detta ärende har Miljöprövningsdelegationen inom Länsstyrelsen beslutat med Håkan Törnström, ordförande och Erland Sköllerhorn som miljöszakknig. Föredragande har varit Camilla Jonsson.

Detta beslut kan överklagas till miljödomstolen, se bilaga.



Håkan Törnström



Erland Sköllerhorn

Bilagor:

Täktverksamhet, allmänna skyldigheter  
Översiktskarta  
Fastighetskarta  
Hur man överklagar

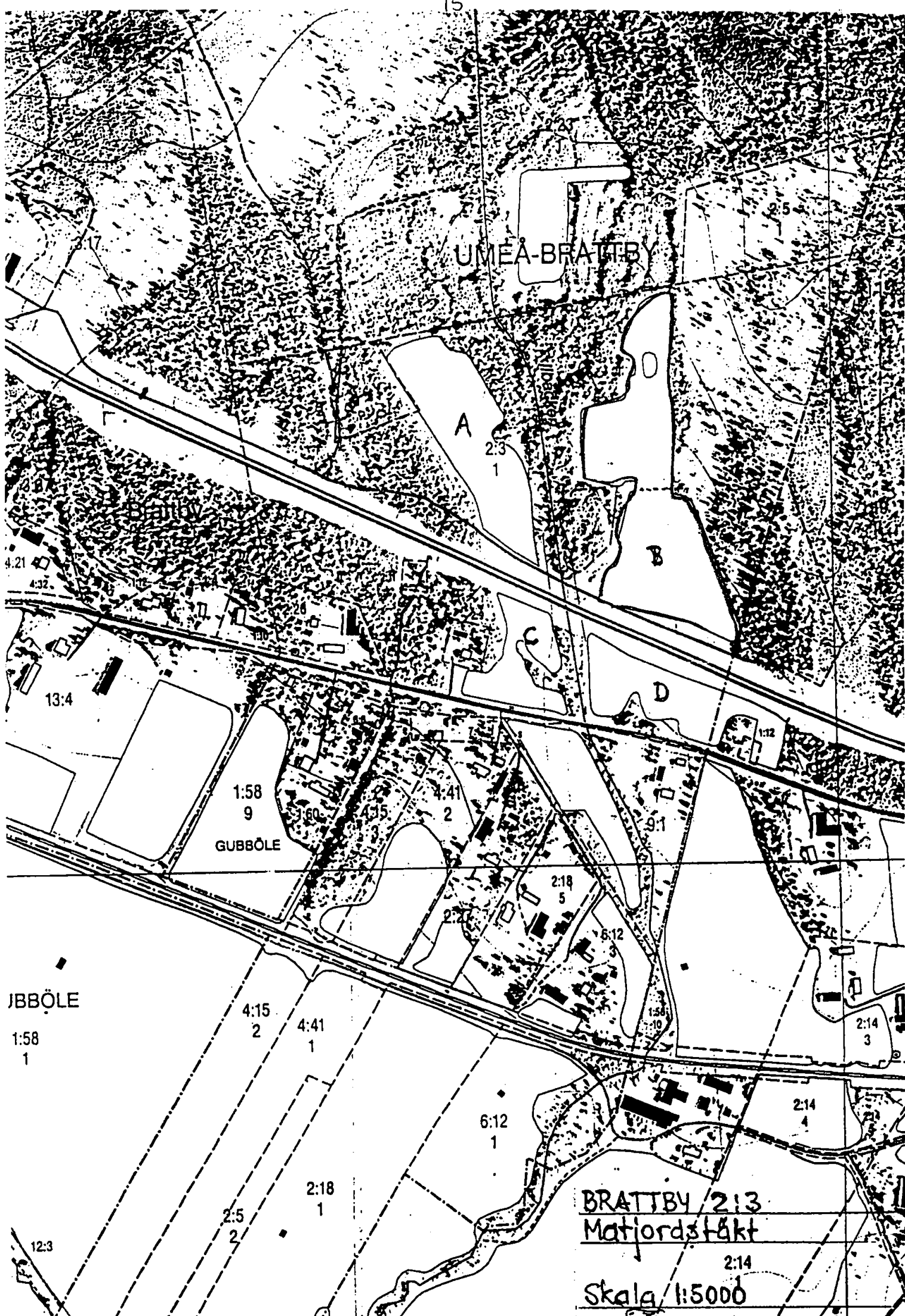
Kopia till:

Umeå kommun, stadsledningskontoret, bevis emotes + kungörelse.  
Miljö- och hälsoskyddsnämnden, Umeå kommun + kartor  
Naturvårdsverket, 106 48 STOCKHOLM, kartor och kungörelse  
Vägverket, Region Norr, Box 809, 971 25 LULEÅ, enbart kartor  
Lantmäterimyndigheten i Umeå kommun + kartor

Kopia utan bilagor till:

Skattemyndigheten i Luleå, 971 82 LULEÅ  
Rätts, Håkan T  
Miljöskydd, Erland S  
Miljöskydd, Camilla J

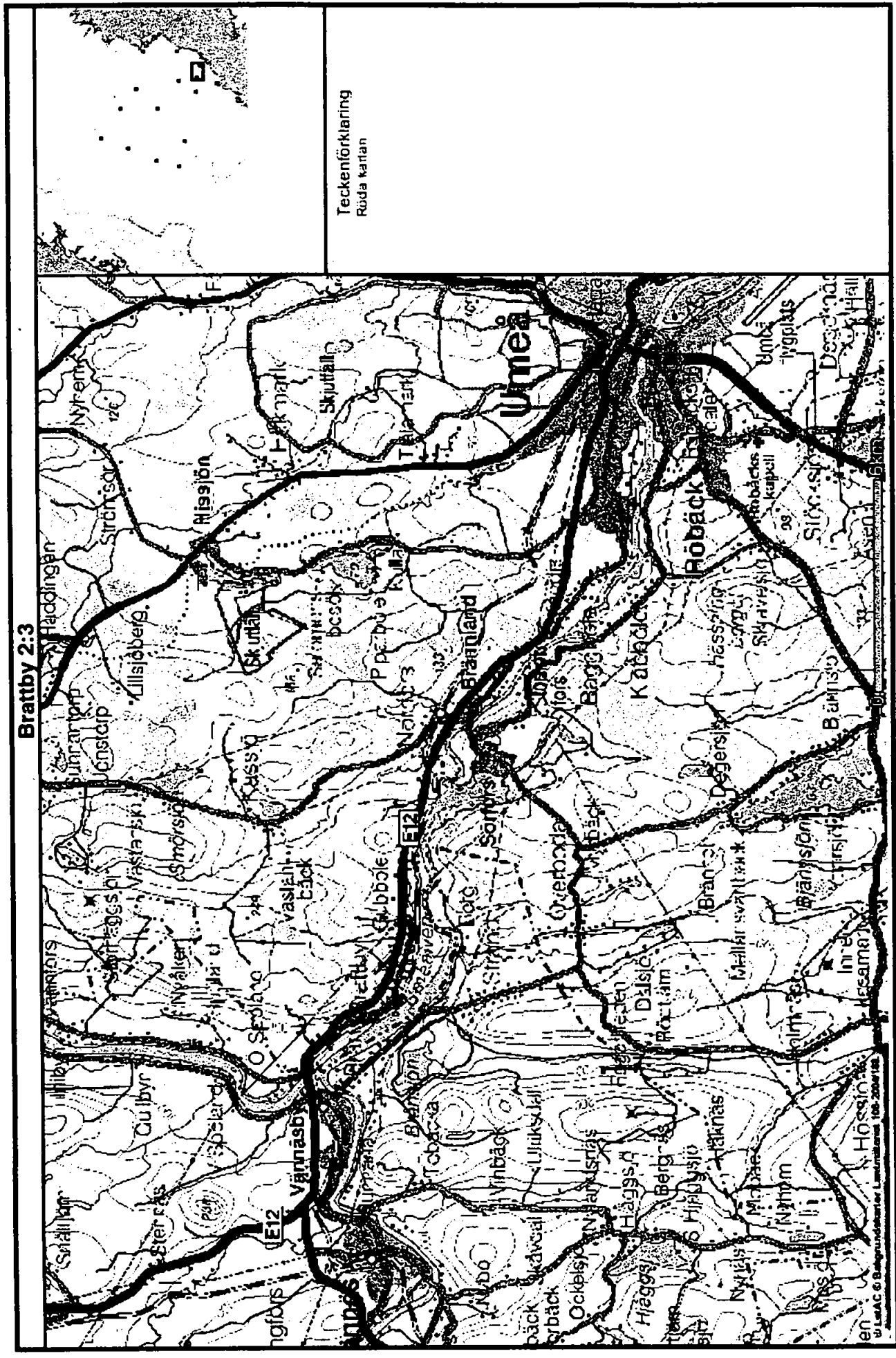
15  
UMEÅ-BRATTBY



GUBBÖLE

JBBÖLE

BRATTBY 2:13  
Matjordstakt  
2:14  
Skala 1:5000



Brattby 2:3

Teckenförklaring  
Röda kartan

SAMHÄLLSBYGGNADSKONTORET  
Geografisk information - Planregistrering

**ÄRENDEBLAD**  
**PNR**

Arkivnr: 2480K-P 08/190  
Dnr: 08/337

---

Handläggare:  
Anna Helmersson

Regdatum: 2008-06-27

---

Registrering av åtgärder:  
Matjordstäkt - UMEÅ-BRATTBY 2:3

---

Information:

Berörda fastigheter:  
UMEÅ-BRATTBY 2:3

---

#### HÄNDELSER I ÄRENDET

|            |    |                              |
|------------|----|------------------------------|
| 2008-06-27 | TR | Tidigaste registreringsdatum |
| 2008-06-19 | BD | Beslutsdatum                 |
| 2014-07-31 | GT | Genomförandetid t o m        |
| 2008-06-27 | PB | Inlagd i ACM                 |