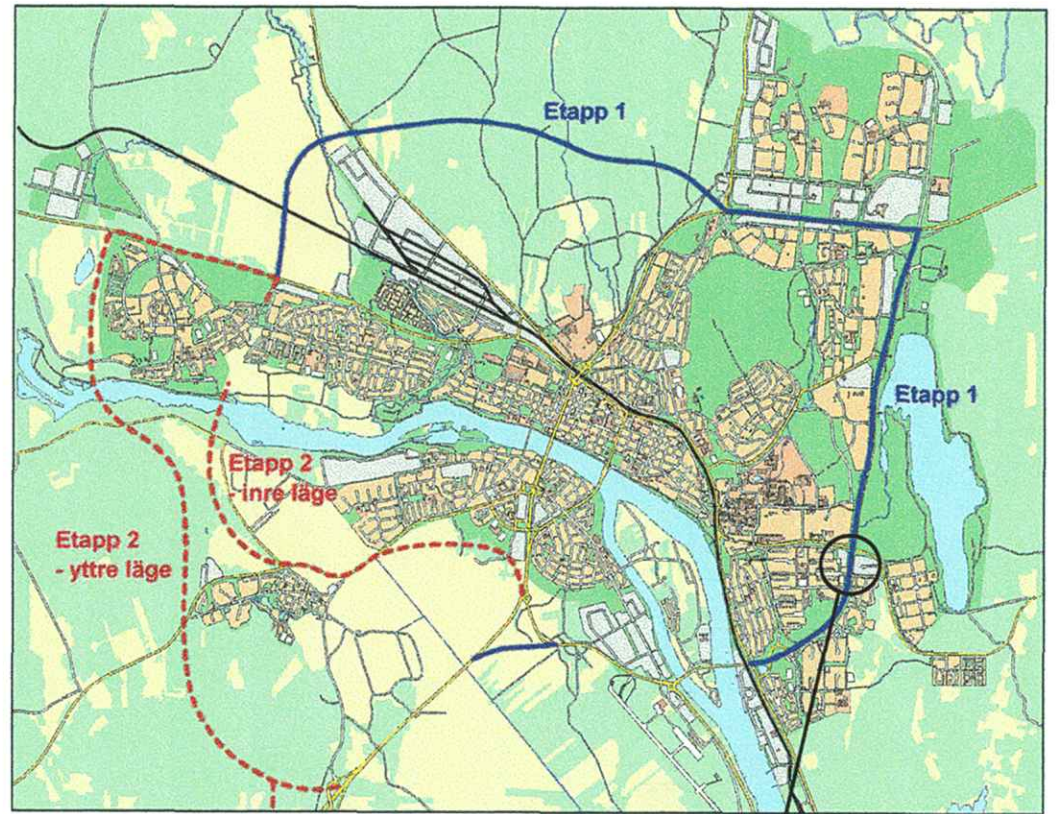


ORIENTERINGSKARTA



PLANOMRÅDE

PLANBESTÄMMELSER

Följande gäller inom områden med nedanstående beteckningar. Där beteckning saknas gäller bestämmelsen inom hela planområdet. Endast angiven användning och uiformning är tillåten.

GRÄNSBETECKNINGAR

- Linje ritad 3 meter utanför planområdets gräns
- — — Upphävande gräns
- · — · — Användningsgräns
- · — · — Egenskapsgräns

ANVÄNDNING AV ALLMÅN PLATS

- [HUVUDGATA] Trafik mellan områden
- [LOKALGATA] Lokaltrafik

ANVÄNDNING AV KVARTERSMARK

- [B] Bostäder
- [E1] Högspänningsledning
- [E2] Ställverk
- [Y] Idrott

BEGRENSNING AV MARKENS BEBYGGANDE

- [---] Marken får inte bebyggas
- [U] Marken skall vara tillgänglig för allmänna underjordiska ledningar
- [X1] Marken skall vara tillgänglig för allmän gång- och cykeltrafik
- [X2] Marken skall vara tillgänglig för allmän gång- och cykeltrafik där så prövas lämpligt
- [L] Marken skall vara tillgänglig för allmän luftledning

ILLUSTRATIONER

- [---] Illustrationlinje

ADMINISTRATIVA BESTÄMMELSER

- Genomförandetiden utgår vid årsskiftet närmast fem år efter laga kraft

ANTAGANDEHANDLING

- Till planen hör:
- plankarta med bestämmelser
- planbeskrivning
- genomförandebeskrivning

BESLUT

Antagen BN 2006-06-20
Laga kraft 2006-07-19
Vidimeras *SL*

Ändrad/Upphävd
Se plan akt nr
2480K-P2018/9

Detaljplan för delar av kvarteret DOKTORN och fastigheten SOFIEHEM 5:2 m fl

- samt upphävande för delar av
- Stadsplan för del av kv GRANITEN
- Stadsplan för del av ÅLIDHEM, kv SOCIONOMEN mm
- Stadsplan för CARLSLIDSOMRÅDET, ÖSTRA ÅLIDHEM
- Stadsplan för KOLBÄCKSVÄGEN mm
- Stadsplan för kv DOKTORN samt område öster därom
- Stadsplan för ÅLIDHEM

inom ÅLIDHEM i UMEÅ KOMMUN, Västerbottens län

Samhällsbyggnadskontoret i maj 2006
rev. i juni 2006

Olle Forsgren
Olle Forsgren
Stadsarkitekt

Staffan Holmgren
Staffan Holmgren
Ingenjör


GRUNDKARTA TILL DETALJPLAN

Upprättad 2005-06-14
Reviderad
Annika Kallander
För Geografisk Information

Mätning: AKR
Kartkonstruktion: SÅ

Kartstandard enligt HMK
Innehållsstandard: 2 (1-2)
Lägesnoggrannhet: 3 (1-5)
Aktualitetsstandard: 2 (1-3)
Koordinatsystem i plan och höjd: Umeås lokala system resp RH 00
Höjdinformation: Ingen höjredovisning
Karttecken enligt Umeås system 1985
Ursprung: Digital primärkarta
Flygfotografering år: 1968 från 800 meters höjd
Kartan kompletterad beträffande fastighetsindelning, byggnader och vägar
Underjordiska ledningar redovisas ej på grundkartan
Plangränser, -bestämmelser redovisas ej på grundkartan
Godkänd ur sekretessynpunkt för spridning
Upphovsrätt: Umeå kommun

Skala 1:2000





LAGAKRAFTBEVIS

2006-07-27

DNR PLA 05-45

Detaljplan för delar av kvarteret **Doktorn** och fastigheten **Sofiehem 5:2 m fl**, samt upphävande för delar av stadsplan för del av kv **Graniten m fl** planer inom Älidhem i Umeå kommun

Planen har antagits av byggnadsnämnden 2006-06-20, § 154

Kommunens beslut har inte överklagats till Länsstyrelsen.

Kommunens antagandebeslut har vunnit laga kraft **2006-07-19**.

SAMHÄLLSBYGGNADSKONTORET

Detaljplanering

Ingrid Lindfors

Kopia till:

Länsstyrelsen, Samhällsplanering

Stadsledningskontoret

Sökanden

Samhällsbyggnadskontoret:

Geografisk information

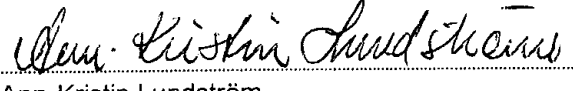


Bygglov

Fastighetsbildning

060727114537356

2480K - P06 /190

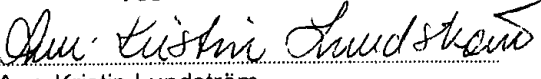
Postadress	Besöksadress	Telefon	Telefax	Bankgiro	e-post
Samhällsbyggnadskontoret	Stadshuset	090-16 14 15 (planexp)	090-16 14 22	759-8899	samhallsbyggnadskontoret@umea.se
Detaljplanering	Skolgatan 31 A	090-16 10 00 (vx)	Postgiro	Org nummer	
901 84 UMEÅ			62000-5	212000-2627	

Plats och tid	Byggnadsnämndens sommarresa, kl 08.15, lunch 11.45-12.45 Byggnadsnämndens sammanträdesrum, kl 14.00-15.00	
Beslutande	Åsa Ögren (s), ordförande Anders Sellström (kd), vice ordförande Patrick Nygren (s) Karin Svedlert (s) Ingemar Jangvad (s) Kurt Bergström (s) Farrokh Farrokhi (fp), från kl 14.00 § 159 Lennart Degerliden (fp), beslutande tom § 158 Cecilia Bergström (c) Ulrik Berg (m) Per Olov Ljung (v) Gunilla Jönsson (v)	
Ersättare	Ann-Marie Andersson (s) Maria Vängbo (s) Lennart Degerliden (fp) Ingemar Dalgård (m), till kl 11.45 Caroline Nilsson (kd) Örjan Mikaelsson (v) Elisabet Marklund (mp)	
Övriga deltagande	Margaretha Alfredsson, förvaltningschef Olle Forsgren, stadsarkitekt Börje Nordström, lantmätare Maria Blomqvist, bitr stadsarkitekt bygglov Margareta Freij, assistent Anders Berg, bitr stadsarkitekt, guide för sommarresan Lena Tegnér, arkitekt, guide för sommarresan	
Utses att justera	Anders Sellström	
Justeringens plats och tid	Samhällsbyggnadskontoret 2006-06-27	
Underskrifter	Sekreterare	 Ann-Kristin Lundström
	Ordförande	 Åsa Ögren
	Justerare	 Anders Sellström

Paragrafer 148-169
Paragraf 169 omedelb justering

BEVIS

Justeringen har tillkännagivits genom anslag

Organ	Byggnadsnämnden		
Sammanträdesdatum	2006-06-20		
Datum för anslags uppsättande	2006-06-28	Datum för anslags nedtagande	2006-07-19
Förvaringsplats för protokollet	Samhällsbyggnadskontoret		
Underskrift	 Ann-Kristin Lundström		



7
BYGGNADSNÄMNDEN

PROTOKOLL

Beslutsdatum
2005-06-20 §

Dnr PLA 05-45

Justerarnas sign:

Fastighetsbeteckning: Del av kvarteret Doktorn och fastigheten Sofiehem 5:2 m fl
Fastighetens adress: samt del av Kolbäcksvägen

Sökande: Stadsledningskontoret
Umeå kommun

Ärendet avser: Detaljplan, upphävande för delar av stadsplaner, antagande

TJÄNSTEUTLÅTANDE:

Handläggare: Staffan Holmgren

Sign:

Syftet med detaljplanen är att ge planmässiga förutsättningar för de planerade rondellerna och Magistervägens respektive Ålidbackens anslutning mot Kolbäcksvägen (blivande E4) samt för ett ändrat läge av gång- och cykelvägen vid idrottsplatsen.

Syftet med upphävandet är att skapa förutsättningar för Vägverket att kunna pröva berörd sträcka av Kolbäcksvägen (blivande E4) i en arbetsplan.

Underrättelse/Samråd

Detaljplanen har upprättats i maj 2006 och handlagts med normalt planförfarande.

Samråd har ägt rum under tiden 2 – 23 mars 2006.

Utställning har ägt rum under tiden 4 maj -2 juni 2006.

Underrättelse om utställning har skett genom kungörelse på kommunens anslagstavla samt i Västerbottens Folkblad och Västerbottens Kuriren den 4 maj 2006.

Länsstyrelsen, lantmäterimyndigheten, berörda sakägare, kommunala och statliga instanser har per brev givits möjlighet att framföra synpunkter på förslaget.

Över de synpunkter som har inkommit under utställningstiden har ett särskilt utlåtande upprättats av Samhällsbyggnadskontoret. Av utlåtandet framgår att genomförandebeskrivningen ändras avseende kostnader för fastighetsbildningsåtgärder efter synpunkt från Umeå Energi.

FÖRSLAG TILL BESLUT:

Byggnadsnämnden beslutar

att revidera detalj- och upphävandeplanen

att anta den reviderade detalj- och upphävandeplanen

UPPLYSNINGAR:

Hur man överklagar, se bilaga **UNDERRÄTTELSE**



UTLÅTANDE

Detaljplan för delar av kvarteret **DOKTORN** och fastigheten **SOFIHEM 5:2** m fl

samt upphävande för delar av:

- Stadsplan för del av kvarteret GRANITEN
- Stadsplan för del av ÅLIDHEM, kvarteret SOCIONOMEN mm
- Stadsplan för CARLSLIDOMRÅDET, ÖSTRA ÅLIDHEM
- Stadsplan för KOLBÄCKSVÄGEN mm
- Stadsplan för kvarteret DOKTORN samt område öster därom
- Stadsplan för ÅLIDHEM

inom Ålidhem i Umeå kommun, Västerbottens län.

Syftet med detaljplanen är att ge planmässiga förutsättningar för de planerade rondellerna och Magistervägens respektive Ålidbackens anslutning mot Kolbäcksvägen (blivande E4) samt för ett ändrat läge av gång- och cykelvägen vid idrottsplatsen.

Syftet med upphävandet är att skapa förutsättningar för Vägverket att kunna pröva berörd sträcka av Kolbäcksvägen (blivande E4) i en arbetsplan.

Under utställningstiden har följande yttrande inkommit:

Länsstyrelsen

Länsstyrelsen som avgett samrådsyttrande den 23 mars 2006 har inga ytterligare synpunkter.

Vägverket

Planen är en anpassning till vår arbetsplan för framtida E4. Vi har ingen erinran.

Miljö- och hälsoskyddsnämnden

Planförslaget bedöms kunna tillstyrkas från miljö- och hälsoskyddssynpunkt.

Umeå Energi

I genomförandebeskrivningen under PLANEKONOMISKA FRÅGOR står att *fastighetsbildningsåtgärd för nybildning eller ombildning av ställverksfastigheten skall bekostas av fastighetsägaren*. Kostnader för fastighetsbildningsåtgärden skall ej bekostas av Umeå Energi Elnät AB, utan av vägprojektet.

I övrigt ingen erinran.

Kommentar: Genomförandebeskrivningen revideras.

Övriga sakägare, statliga och kommunala instanser, har ingen erinran.

SAMHÄLLSBYGGNADSKONTORET i juni 2006

Detaljplanering

Olle Forsgren
Stadsarkitekt

Staffan Holmgren
Planingenjör

PLANBESKRIVNING

Detaljplan för delar av kvarteret **DOKTORN** och fastigheten **SOFIHEM 5:2** m fl

samt upphävande för delar av:

- Stadsplan för del av kvarteret **GRANITEN**
- Stadsplan för del av **ÅLIDHEM**, kvarteret **SOCIONOMEN** mm
- Stadsplan för **CARLSLIDOMRÅDET**, **ÖSTRA ÅLIDHEM**
- Stadsplan för **KOLBÄCKSVÄGEN** mm
- Stadsplan för kvarteret **DOKTORN** samt område öster därom
- Stadsplan för **ÅLIDHEM**

inom **Ålidhem** i Umeå kommun, Västerbottens län

HANDLINGAR

- Plankarta med bestämmelser och orienteringskarta.
- Planbeskrivning.
- Genomförandebeskrivning.

PLANENS SYFTE

Syftet med detaljplanen är att ge planmässiga förutsättningar för de planerade rondellerna och Magistervägens respektive Ålidbackens anslutning mot Kolbäcksvägen (blivande E4) samt för ett ändrat läge av gång- och cykelvägen vid idrottsplatsen.

Syftet med upphävandet är att skapa förutsättningar för Vägverket att kunna pröva berörd sträcka av Kolbäcksvägen (blivande E4) i en arbetsplan.

PLANDATA

Detaljplanen områdena utgörs av Ålidbackens anslutning till den planerade rondellen vid Kolbäcksvägen, E4 och för områdena för ställverket och idrottsplanen samt Magistervägens anslutning mot rondellen vid Kolbäcksvägen, E4.

Planområdet som avses att upphävas konnekterar i söder mot den pågående upphävandeplanen för Kolbäcksvägen - Kandidatvägen och sträcker sig norr om rondellen vid Ålidbacken - Tomtebovägen.

TIDIGARE STÄLLNINGSTAGANDEN

För detaljplaneområdet gäller stadsplaner lagakraftvunna och fastställda 2001-05-03 / 2480K-P01/111, 1980-02-28 / 2480K-P85/1980 (265A), 1973-11-09 / 2480K-P148/1973 (227C), 1969-05-23 / 2480K-P100/1969 (209B) och 1965-03-26 / 2480K-P138/1965 (192C).

För upphävandeplaneområdet gäller stadsplaner fastställda 1987-10-29 / 2480K-P35/1988 (338B), 1980-02-28 / 2480K-P85/1980 (265A), 1977-05-27 / 2480K-P97/1977 (247C), 1973-11-09 / 2480K-P148/1973 (227C), 1969-05-23 / 2480K-P100/1969 (209B) och 1965-03-26 / 2480K-P138/1965 (192C).

FÖRUTSÄTTNINGAR OCH FÖRÄNDRINGAR

Vägverket Region Norr och Umeå kommun har under 2000–2002 genomfört en ny planeringsomgång för ett fullföljande av det övergripande vägnätet. Vägverket har upprättat en vägutredning och Umeå kommun har samtidigt upprättat en fördjupning av översiktsplanen avseende ett övergripande vägnät. Kommunfullmäktige har 2002-05-27 antagit denna översiktsplan som i sin samlade bedömning anger att ett ringledssystem tillskapas runt staden.

Vägprojektets detaljsträckningar ska sedan prövas i en arbetsplan enligt lagen om byggande av vägar. Arbetsplanen för vägen tas fram i samråd med kommunen och fastställs av Vägverket. Innan en arbetsplan fastställs har Vägverket samråd med berörda och det sker också en utställelse av förslag till arbetsplan för vägen.

Vägarna får emellertid inte byggas i strid mot kommunens detaljplaner. Där arbetsplanerna för vägsträckningarna berör gällande detaljplaner, som ej sammanfaller med upprättad arbetsplan, behöver kommunen ändra eller upphäva dessa äldre detaljplaner. Där enbart vägsträckningen är huvudfrågan upphävs planerna. Där även andra frågor än själva vägsträckningen behöver regleras ändras i stället detaljplanen. I detta ärende både ändras och upphävs detaljplanerna.

Vägplanen för Kolbäcksvägen med tillhörande nya rondeller, gatuanslutningar och gång- och cykelvägar mm upprättas av Vägverket. För frågor och synpunkter på den planerade E4:an och dess framdragande hänvisas till Vägverkets planeringsprocess för vägplanen.

Magistervägens planerade anslutning till en rondell vid Kolbäcksvägen, E4 kommer att ianspråka ökad yta. Gränserna för områdena mot ställverket och idrottsplatsen har justerats därefter.

I en promemoria daterad 2005-08-02 - Korsningen mellan Östra länken och Ålidbacken / Tomtebovägen – alternativa åtgärder för att förbättra framkomligheten, Åtgärd 2 skrivs:

"Fri högersväng för trafik i Östra Länkens södra tillfart. Cirkulationsplatsen byggs om så att trafik söderifrån på Östra länken kan svänga in på Tomtebovägen utan att komma i konflikt med fordon i cirkulationsplatsen."

Då det berörda området redan är utlagt som trafikområde i gällande plan anser kontoret att detta inte påverkar planen. Emellertid kan, om en sådan framtida åtgärd blir aktuell, denna komma i konflikt med den planerade planskilda dragningen av gång- cykelvägen under Tomtebovägen.

Konsekvenser

Miljökonsekvensbeskrivning (MKB) är upprättad av Vägverket i vägutredning för alternativa E4 och E12 förbindelser vid Umeå, Umeprojekt 2, september 2002. Någon särskild MKB för detaljplanen har därför inte upprättats.


ADMINISTRATIVA BESTÄMMELSER


Frågor av administrativ karaktär behandlas i detaljplanens genomförandebeskrivning

SAMHÄLLSBYGGNADSKONTORET i maj 2006

Detaljplanering

Rev. i juni 2006


Olle Forsgren
Stadsarkitekt


Staffan Holmgren
Planingenjör



GENOMFÖRANDEBESKRIVNING

Dnr PLA 05-45

Detaljplan för del av kvarteret **DOKTORN** och fastigheten **SOFIEHEM 5:2 m fl** samt upphävande för delar av:

- **Stadsplan för del av kvarteret GRANITEN**
- **Stadsplan för del av Ålidhem, kv SOCIONOMEN m fl**
- **Stadsplan för CARLSLIDSOMRÅDET, ÖSTRA ÅLIDHEM**
- **Stadsplan för KOLBÄCKSVÄGEN mm**
- **Stadsplan för DOKTORN samt område öster därom**
- **Stadsplan för ÅLIDHEM**

inom Ålidhem i Umeå kommun, Västerbottens län

ORGANISATORISKA FRÅGOR

Genomförandetid

Genomförandetiden för detaljplanen kan sättas att utgå årsskiftet närmast efter minimitiden fem år.

Huvudmannaskap/Ansvarsfördelning

Vägverket Region Norr och Umeå kommun har tillsammans planerat för fullföljande av det övergripande vägnätet runt Umeå. Vägverket har upprättat en vägutredning och kommunen en fördjupning av översiktsplanen avseende vägnätet. Med vägutredning och översiktsplan som grund upprättar Vägverket arbetsplaner. Arbetsplan får ej strida mot gällande detaljplan. Där så erfordras upphävs gällande detaljplan eller antas ny detaljplan, eller som i detta fall, en ny detaljplan tas fram i vissa delar och äldre detaljplaner (stadsplaner) upphävs som anpassar det kommunala gatunätet till den nya vägen.

Vägverket skall vara huvudman för den ombyggda Kolbäcksvägen.

Kommunen skall vara huvudman för i planen redovisad allmän plats

FASTIGHETSÄTTSLIGA FRÅGOR

Detaljplanen avser att anpassa gatunätet till den planerade ombyggnaden av Kolbäcksvägen samt att säkerställa utrymme för transformatorstation (ställverk) och högspänningsledning. Anpassningen omfattar även omläggning av gång- och cykelväg.

Mark som tas i anspråk för gatuändamål bör tillföras den av kommunen ägda gatumarksfastigheten Sofiehem 2:4. Ställverket kan avstyckas till egen fastighet alternativt tillföras Doktorn 2.

Utrymme för allmänna underjordiska ledningar bör säkerställas med ledningsrätt.

Utrymme för högspänningsledningar ovan jord bör likaledes säkerställas med ledningsrätt.

TEKNISKA FRÅGOR

För teknisk och rumslig utformning av den nya Kolbäcksvägen hänvisas till arbetsplanen för aktuell delsträcka. Planen i sig medför specificerade åtgärder i mycket ringa mån. En gång- och cykelväg flyttas så att den läggs i ett läge västerom bollplanen i stället för utanför densamma utmed Kolbäcksvägen där den går idag.

PLANEKONOMISKA FRÅGOR

Kommunen svarar för planläggningskostnaderna.

Anläggningskostnader och andra fullföljningskostnader bekostas av Vägverket inom ramen för det sk "Umeåprojektet 2".

Fastighetsbildningsåtgärd för nybildning eller ombildning av ställverksfastigheten skall bekostas av fastighetsägaren. Eventuell fastighetsbildningsåtgärd som föranleds av vägprojektet skall bekostas av Vägverket.

Planavtal har tecknats med SLK/Utvecklingsavdelningen.

SAMHÄLLSBYGGNADSKONTORET i Umeå maj 2006

Detaljplanering

rev juni 2006



Börje Nordström
lantmätare



SAMRÅDSREDOGÖRELSE

Dnr PLA 05-45

Detaljplan för delar av kvarteret **DOKTORN** och fastigheten **SOFIHEM 5:2** m fl

samt upphävande för delar av:

- Stadsplan för del av kvarteret GRANITEN
- Stadsplan för del av ÅLIDHEM, kvarteret SOCIONOMEN mm
- Stadsplan för CARLSLIDOMRÅDET, ÖSTRA ÅLIDHEM
- Stadsplan för KOLBÄCKSVÄGEN mm
- Stadsplan för kvarteret DOKTORN samt område öster därom
- Stadsplan för ÅLIDHEM

inom Ålidhem i Umeå kommun, Västerbottens län

Samråd har hållits under tiden 2 mars – 23 mars 2006 med Länsstyrelsen, Vägverket, SLK Utvecklingsavdelningen, UMEVA, Umeå Energi, Telia Sonera och sakägare.

Länsstyrelsen: ”Länsstyrelsen har tagit del av detaljplaneförslaget som vars syfte är att ge planmässiga förutsättningar för de planerade rondellerna och Magistervägens respektive Ålidbackens anslutning mot Kolbäcksvägen (blivande E4) samt för ett ändrat läge av gång- och cykelvägen vid idrottsplatsen. Syftet med upphävandet är att skapa förutsättningar för Vägverket att pröva berörd sträcka av Kolbäcksvägen (blivande E4) i en arbetsplan.

Då de delar av detaljplaneförslaget som berör upphävande av detaljplaner stämmer överens med *Arbetsplanen för utbyggnad av E4, östra länken, delen Porfyrvägen – Ålidbacken – E4 norr Umeå kommun* har Länsstyrelsen inget att erinra mot planförslaget.

Ur redaktionell synpunkt bör plankartans rubrik kompletteras under *upphävande för delar av* med detaljplanen *Förslag till stadsplan Carlslidsområdet östra Ålidhem* fastställd 1977-05-27.

I planbeskrivningen, under rubriken *Tidigare ställningstaganden* gäller även detaljplan för *Magistern 1 och Preceptorn 2, laga kraft 2001-05-03* för detaljplaneområdet. Rätt datum för 2480K-P148/1973 ska vara KM:ts datum 1973-11-09. För *upphävandeplaneområdet* berörs ej detaljplanen för *Carls hem och Gimonäs mm* fastställd 1970-04-06. Däremot berörs även detaljplan för *del av kvarteret Graniten* fastställd 1987-10-29 av upphävandet.”

Kommentar: Planbeskrivningen och planhandlingens rubriker och ändras.

Kommunstyrelsens planeringsutskott beslutar att tillstyrka planförslaget.

UMEÅ ENERGI: ”Inom planområdet finns ett ställverk, två st 40 kV luftledning samt flera kabelstråk med 10 kV-, lågspännings- och signalkablar som kommer att påverkas av de planerade rondellerna och vägförslaget. Detaljprojektering på nödvändiga ledningsrätter kommer att ske i samråd med Vägverket. Kostnaderna för samtliga ledningsrätter ska bekostas av vägprojektet.

I övrigt finns inget att erinra.”

Kommentar: Ovanstående hänför sig till genomförandet och berör inte detaljplanen.

ÖVRIGT

Underhand har det framkommit att kartan saknar användningsbeteckning för x_1 – området i den sydvästra delen av kartbilden.

Kommentar: Kartan kompletteras med **B** för bostäder.

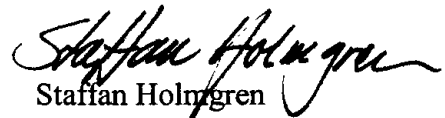
ÄNDRINGAR OCH KOMPLETTERINGAR**Sammanfattning**

Planbeskrivningen och planhandlingens rubriker och ändras och kompletteras avseende gällande stads- och detaljplaner. Kartan kompletteras med användningsbeteckning för x_1 – området i den sydvästra delen av kartbilden.

SAMHÄLLSBYGGNADSKONTORET i Umeå maj 2006



Olle Forsgren
Stadsarkitekt



Staffan Holmgren
Planingenjör

Handläggare:

Sigbritt Åhlin

Regdatum: 2006-09-06

Registrering av åtgärder:

Delar av kv. DOKTORN och fastigheten SOFIEHEM 5:2 m fl

Information:

Registerkarta: 427, 428

Berörda fastigheter:

DOKTORN 2

MAGISTERN 1

SOFIEHEM 2:2

SOFIEHEM 2:4

SOFIEHEM 5:2

HÄNDELSER I ÄRENDET

2006-06-20	BD	Beslutsdatum
2006-07-19	LK	Laga kraft
2011-12-31	GT	Genomförandetid t o m
2006-09-01	PB	Inlagd i ACM