

SAMHÄLLSBYGGNADSKONTORET
Geografisk information - Planregistrering

ÄRENDEBLAD
PNR

Arkivnr: 2480K-P 05/67
Dnr: 05/322

Handläggare:
Birgitta Hedvall

Regdatum: 2005-03-15

Registrering av åtgärder:
Biotopskyddsområde

Information:
Registerkarta: 200 87

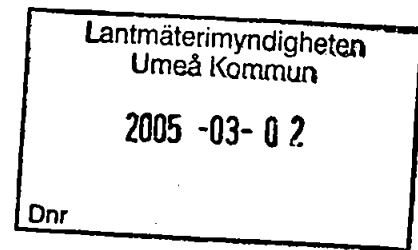
Berörda fastigheter:
SÄVAR 11:37

HÄNDELSER I ÄRENDET

2005-02-07	BD	Beslutsdatum
	**	Skogsvårdsstyrelsens bet: 419/04 4.45
2005-03-14	PB	Inlagd i ACM



FÖR KÄNNEDOM



Bror Tycko Andersson
Sävarberg 20
918 31 SÄVAR

Ivan Andersson
Sävarberg 2
918 31 SÄVAR

Biotopskyddsområde på fastigheten Sävar 11:37 i Umeå kommun.

Beslut

Skogsvårdsstyrelsen beslutar att den *äldre naturskogsartade skog*, vars gränser markerats på bifogad karta (bilaga 1), skall utgöra ett biotopskyddsområde.

Motivering

Av 7 kap. 11 § miljöbalken (1998:808) och 6 § förordningen (1998:1252) ändrad enl. SFS 1999:1202) om områdesskydd enligt miljöbalken m.m. framgår att Skogsvårdsstyrelsen får förklara sådana särskilt skyddsvärda mark- eller vattenområden som anges i bilaga 2 till förordningen som biotopskyddsområden. Inom ett sådant område får inte bedrivs verksamhet eller vidtas åtgärder som kan skada naturmiljön.

Av bilaga 2 till förordningen framgår att bl.a. *äldre naturskogsartade skogar* omfattas av skyddet. Enligt Skogsstyrelsens allmänna råd (SKSFS 2000:1) bör med uttrycket avses äldre skogar som uppkommit genom naturlig föryngring. I områdena har ingen eller endast obetydlig avverkning skett under de senaste 30 åren eller så bedöms områdena ha varit kontinuerligt trädbevuxna i flera trädgenerationer. Där finns ett inslag av mycket gamla träd eller ett påtagligt inslag av död ved.

Skogsvårdsstyrelsen har vid inventering på er fastighet funnit ett område på 2,9 hektar produktiv skogsmark, som utgör en *äldre naturskogsartad skog*.

Skogsvårdsstyrelsen anser att området bör förklaras som biotopskyddsområde.



Skogsvårdsstyrelsen anser att beslutet går att förena med en från allmän synpunkt lämplig användning av mark- och vattenresurser samt med den för området gällande regionplanen och kommunala översiktsplanen.

I en överenskommelse daterad 25 januari 2005 har Ni kommit överens med Skogsvårdsstyrelsen om ersättning för biotopskyddsområdet.


Enligt Skogsstyrelsens allmänna råd är föryngringsavverkning, gallring, röjning, plockhuggning, uttag av död ved, byggande av skogsbilväg och körning med maskiner som orsakar djupa spår, gödsling, kalkning och dikning skogliga exempel på "verksamhet eller åtgärder" som kan skada naturmiljön i området. Allmänna exempel är grävning, schaktning, utfyllning med eller tippning av avfall eller överskottsmassor, anordnande av upplag och andra åtgärder som kan medföra att naturmiljövärdena förändras.

Enligt 7 kap. 11 § miljöbalken gäller detta beslut omedelbart även om det överklagas.

Hur man överklagar

Om Ni vill överklaga Skogsvårdsstyrelsens beslut skall Ni göra detta skriftligen. Skrivelsen skall adresseras till miljödomstolen, men skickas till Skogsvårdsstyrelsen, Box 284, 901 06 UMEÅ, inom tre veckor från den dag då Ni fick del av beslutet. I skrivelsen skall Ni ange vilket beslut som överklagas och den ändring i beslutet Ni begär.

Ni bör också uppge namn, adress och telefonnummer.


Johan Wester


Ulf Marklund

Bilaga

1. Karta

Kopia till

Länsstyrelsen
Umeå kommun
Lantmäterimyndigheten
Naturvårdsverket
Umeå distriktskontor (SVS)
Registrator (SVS)



Biotopskyddsområde Sävar 11:37


Fastighet: Sävar 11:37, Umeå Kommun

Koordinater X: 7093365

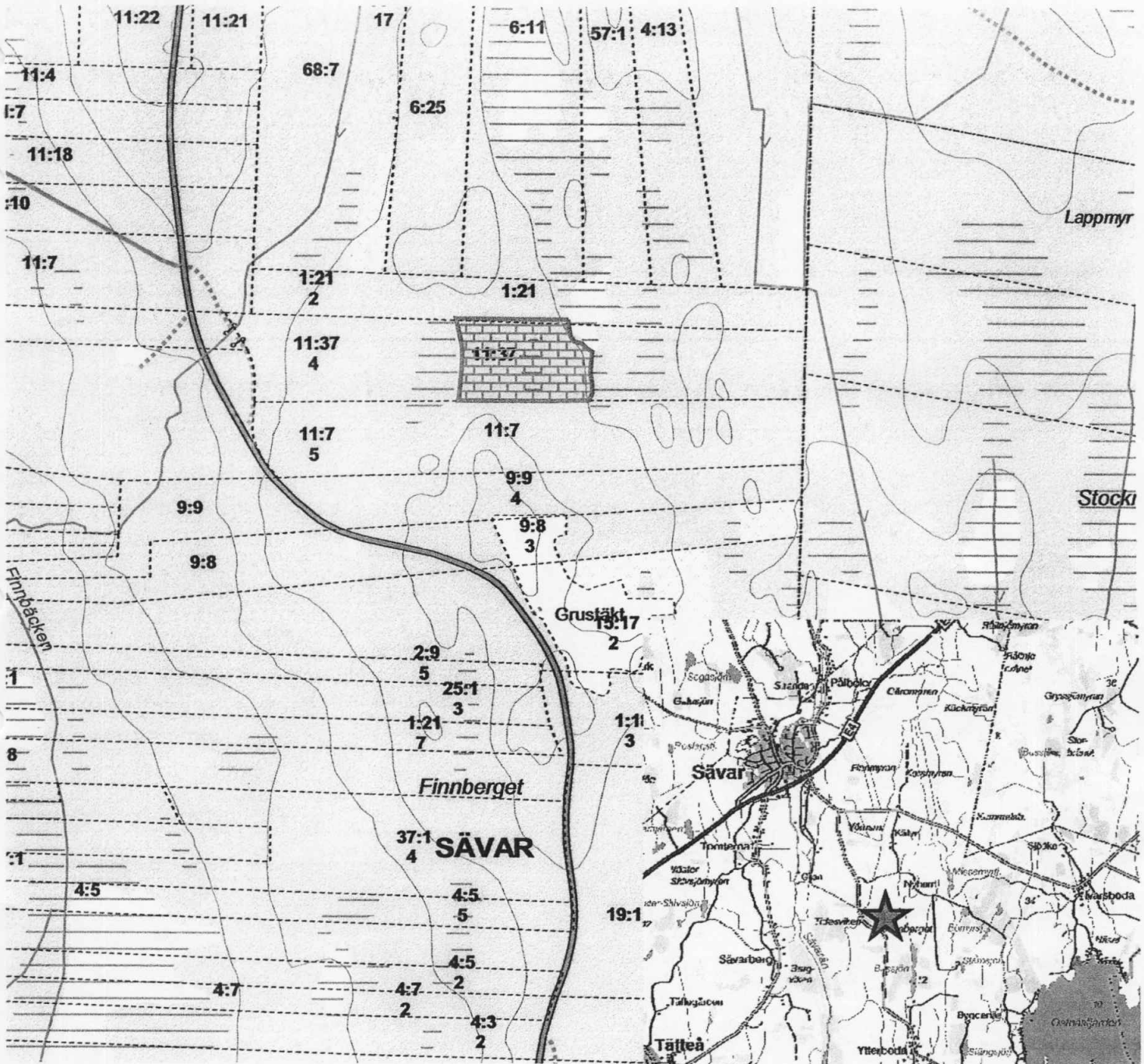
Y: 1735252

Kartblad: 20K8h

Areal: 2,9 ha



Biotopskyddsområde



0 100 200 300 400 500 Meters

1:10000