



Länsstyrelsen
Västerbotten

Beslut

Datum
2005-03-04

Ärendebeteckning
541-1423-2005

1(5)

Delgivningskvitto

Arkivbeteckning
80:226

Bröderna Åströms Gräv AB
Karl Åström
Generalg. 3
903 36 UMEÅ

**Tillstånd till täkt av matjord inom fastigheterna Fällforsån
1:3 och 1:5 i Umeå kommun**

(4 bilagor)

Beslut

Länsstyrelsen meddelar Bröderna Åströms Gräv AB (org. nr. 556563-0158) tillstånd enligt 12 kap 1 § miljöbalken (1998:808) att **t o m den 30 juni 2009** bedriva täkt av matjord inom fastigheterna Fällforsån 1:3 och 1:5 i Umeå kommun.

Tillståndet gäller för uttag av **9999 ton** (9999 m³). Brytningsområdets areal är ca 50 000 m².

Länsstyrelsen förutsätter att verksamheten inte innebär intrång i enskild eller allmän rätt. Tillståndet får inte tas i anspråk förrän det vunnit laga kraft, dvs den 4 april 2005 förutsatt att det inte överklagas.

Om inte annat framgår av nedan angivna villkor ska verksamheten bedrivas i huvudsaklig överensstämmelse med vad Ni angett i ansökningshandlingarna. Ändringar i verksamheten som kan beröras av detta beslut får ske först efter tillsynsmyndighetens godkännande.

För att begränsa företagets skadliga inverkan på djur- och växtlivet samt miljön i övrigt, förenas tillståndet med allmänna skyldigheter, se bilaga 1, och nedanstående villkor. Villkoren kan, enligt 24 kap 5 § miljöbalken, komma att ändras om de visar sig otillräckliga för att motverka en negativ påverkan på naturmiljön.

Innan uttag sker

1. Gränsen för verksamhetsområdet ska utmärkas på ett väl synligt sätt i terrängen med rör målade i signalfärg.

Under pågående verksamhet

2. Verksamhet får endast bedrivas vardagar måndag-fredag kl 07.00-18.00.

3. Åtgärder ska vidtas för att förhindra ytavrinning och transport av slam och jord via diken eller vinderosion, som kan leda till grumling av vatten i Fällforsån.
4. Ni ska lämna en säkerhetszon på 20 meter till Fällforsån i enlighet med markering på täktplanen.
5. Jord får inte tas bort i sådan omfattning, att det föreligger risk för försumpning av området.
6. På arbetsplatsen ska hållas god ordning. Förslitet material och dylikt ska omhändertas.
7. Petroleumprodukter, oljor, drivmedel och andra kemiska produkter får inte förvaras inom täktområdet.
8. Oljehantering inklusive tankning av fordon och maskiner får inte ske inom täktområdet.

Efter avslutad verksamhet

9. Vid efterbehandlingen ska området avjämnas för att undvika att bestående vattensamlingar och försumpning uppkommer. Kvarvarande upplag och jordhögar ska planas ut. Arbetsmaskiner, skrot, stubbar m m ska avlägsnas. Efterbehandlingen ska slutföras inom tillståndstiden.
10. Området ska skogsplanteras, företrädesvis med lövträd alternativt blandskog. Detta ska ske i samråd med skogsvårdsstyrelsens konsulent på berört distrikt. Plantering ska ske allteftersom matjord tas från täkten.
11. När verksamheten avslutats och efterbehandling utförts enligt villkor ska anmälan omedelbart ske till tillsynsmyndigheten för slutbesiktning.
12. Om verksamheten avslutas innan tillståndstidens utgång ska anmälan om detta göras till länsstyrelsen.
13. Om Ni vill överlåta tillståndet till någon annan fordras ny ansökan. Ni är ansvarig för täktverksamheten tills länsstyrelsen har godkänt övertagandet.
14. Enligt 5 § förordningen (1998:904) om täkter etc. föreligger uppgiftsskyldighet beträffande dels vem som vid varje tidpunkt är exploatör av täkten, dels produktionen av bl.a. sten, grus, sand och jord. Exploatörsuppgift ska lämnas till Länsstyrelsen genast vid varje förändring medan produktionsuppgift ska lämnas senast den 28 februari varje år.

En av Länsstyrelsen godkänd säkerhet på 35 000 kronor har ställts för att i detta beslut meddelade villkor ska uppfyllas. Länsstyrelsen kan ompröva den ställda säkerheten, om den anses otillräcklig.

Länsstyrelsen godkänner den miljökonsekvensbeskrivning som fogats till ansökan.

Avgift för prövning och tillsyn

Länsstyrelsen fastställer enligt 4 kap 2 § förordningen (1998:940) om avgifter för prövning och tillsyn enligt miljöbalken Er årliga avgift till 1225 kronor per år (70 % av 1750 kr). Avgiften ska betalas årligen från och med det kalenderår som följer efter det att beslut om täkttillstånd meddelats. Tillsynsmyndigheten Miljö- och hälsoskyddsämnden får i särskild ordning besluta om avgift för sitt tillsynsarbete.

Ansökan och sökandes beskrivning av projektet

Bröderna Åströms Gräv AB har ansökt om att inom rubricerad fastighet, på en yta av ca 50 000 m², få öppna en ny matjordstäkt med ett uttag av totalt 9999 m³. Verksamheten kommer att ske dagtid mellan 07.00-18.00. Uttag kommer att ske under kortare perioder, ungefär fyra veckor per period, under vinterperioden. Verksamheten planeras till vinterperioden. Under 2005 planeras brytning ske under vårvintern och därefter under senhösten, dvs november-december de resterande fyra åren. Täktområdet utgörs av tidigare brukad jordbruksmark som börjat växa igen, främst i befintliga åkerdiken. Enligt sökanden ligger den planerade täkten ca 0,5 km från närmast boende. Enligt sökanden finns inga kultur- eller naturvärden inom täktområdet. För att minimera risken för att täkten dammar kommer återplantering att ske vartefter brytningen framskrider. Utlastning kommer att ske med grävmaskin och transportererna med lastbil. Vid efterbehandlingen kommer området att skogsplanteras med björk och eventuellt tall. Sökanden avser att under en femårsperiod ta ut 9999 m³. Planerad efterbehandling utgörs av plantering av björk och eventuellt tall.

Redogörelse för ärendet

Ni har 2005-02-03 inkommit med ansökan om tillstånd för täkt av matjord enligt 12 kap 1 § miljöbalken inom fastigheterna Fällforsån 1:3 och 1:5 i Umeå kommun. Den föreslagna täktplatsen utgörs av jordbruksmark ca 0,5 km nordväst om bebyggelse i Fällforsån.

Tidigt samråd har skett med länsstyrelsen i ett förberedande skede. Samråd har ägt rum med de närmast boende. Länsstyrelsen har 2005-01-20 beslutat att matjordstäkten inte kan antas medföra betydande miljöpåverkan enligt 6 kap 4 § miljöbalken (1998:808) jämfört med bilaga 2 i förordningen (1998:905) om miljökonsekvensbeskrivningar (dnr 541-14782-2004). I det beslutet meddelade Länsstyrelsen även att anmälan ska göras till kommunen angående uppställning av sorteringsverk inom separat område ca 700 m från

täktområdet. Ärendet har behandlats ur naturvårds-, kulturmiljö- och lantbrukssynpunkt.

Miljö- och hälsoskyddsnämnden i Umeå kommun har yttrat sig och framfört synpunkter på brister i MKB:n, se bilaga 1.

Bolaget inkom med kompletteringar den 4 mars 2005.

Gällande bestämmelser

För täkt av berg, sten, grus, sand, lera, jord, torv eller andra jordarter för annat ändamål än markinnehavarens husbehov krävs tillstånd av länsstyrelsen enligt 12 kap 1 § miljöbalken (1998:808).

Den myndighet som enligt 6 kap 9 § miljöbalken ska pröva en ansökan i ett ärende där det krävs en miljökonsekvensbeskrivning ska i samband med ärendets avgörande ta ställning till om miljökonsekvensbeskrivningen uppfyller kraven i 6 kap miljöbalken.

Alla som bedriver en verksamhet som kräver tillstånd enligt miljöbalken ska kunna visa att de förpliktelser som följer av de allmänna hänsynsreglerna i 2 kap miljöbalken iaktas.

Avgift för täktverksamhet fastställs enligt förordningen (1998:940) om avgifter för prövning och tillsyn enligt miljöbalken.

Av 22 kap. 28 § miljöbalken framgår att när det finns skäl får det förordnas att tillståndet till en verksamhet får tas i anspråk även om beslutet inte har vunnit laga kraft.

Information

Länsstyrelsen erinrar om att meddelat tillstånd enligt miljöbalken inte befriar tillståndshavaren från skyldighet att iaktta vad som föreskrivs i annan författning ifråga om den verksamhet som omfattas av tillståndet.

Enligt 26 kap 19 § miljöbalken ska den som bedriver verksamhet som kan befaras medföra olägenhet för människors hälsa eller påverka miljön, fortlöpande planera och kontrollera verksamheten för att motverka eller förebygga sådana verkningar. Den som bedriver sådan verksamhet ska lämna förslag till kontrollprogram om tillsynsmyndigheten begär det. Kontrollprogrammet ska uppfylla kraven på egenkontroll i förordning (1998:901) om verksamhetsutövarens egenkontroll.

Det sorteringsverk Ni planerar att anlägga i separat område från täkten ska anmäla till kommunen.

Tillsynsmyndighet för täktverksamheten är för närvarande Miljö- och hälsoskyddsnämnden.

Länsstyrelsens motivering

Det saknas anledning att bevara det aktuella området som jordbruksmark. Inte heller bedöms några vid Länsstyrelsen registrerade värdefulla natur- eller kulturmiljöer påverkas av verksamheten. Länsstyrelsen bedömer, med beaktande av vad som ovan anförts och med hänsyn till föreskrivna villkor, att hinder inte föreligger enligt de allmänna hänsynsreglerna i 2 kap miljöbalken för matjordstäkt. Lokalisering och omfattning är, med de skyddsåtgärder som redovisats, godtagbara utifrån miljöbalkens mål i 1 kap miljöbalken. Ansökan ska därför bifallas.

Detta beslut kan överklagas till miljödomstolen, se bilaga 2.


Sara Selegren


Åsa Laurell

Bilagor

1. Täktverksamhet, allmänna skyldigheter
2. Hur man överklagar
3. Översiktskarta
4. Täktområde

Kopia till

Kommunkansliet Umeå för aktförvaring
Umeå kommun, Miljö- och hälsoskydd, Tove Göthner

Kopia utan bilagor till

Vägverket Region Norr, Box 809, 971 25 Luleå + översiktskarta + ek karta
Lantmäterimyndigheten i Umeå kommun, 901 84 Umeå + översiktskarta + ek karta
Skattemyndigheten i Luleå, 971 82 Luleå
Gunvor O, pärm för avgifter
Naturvård, Åsa L

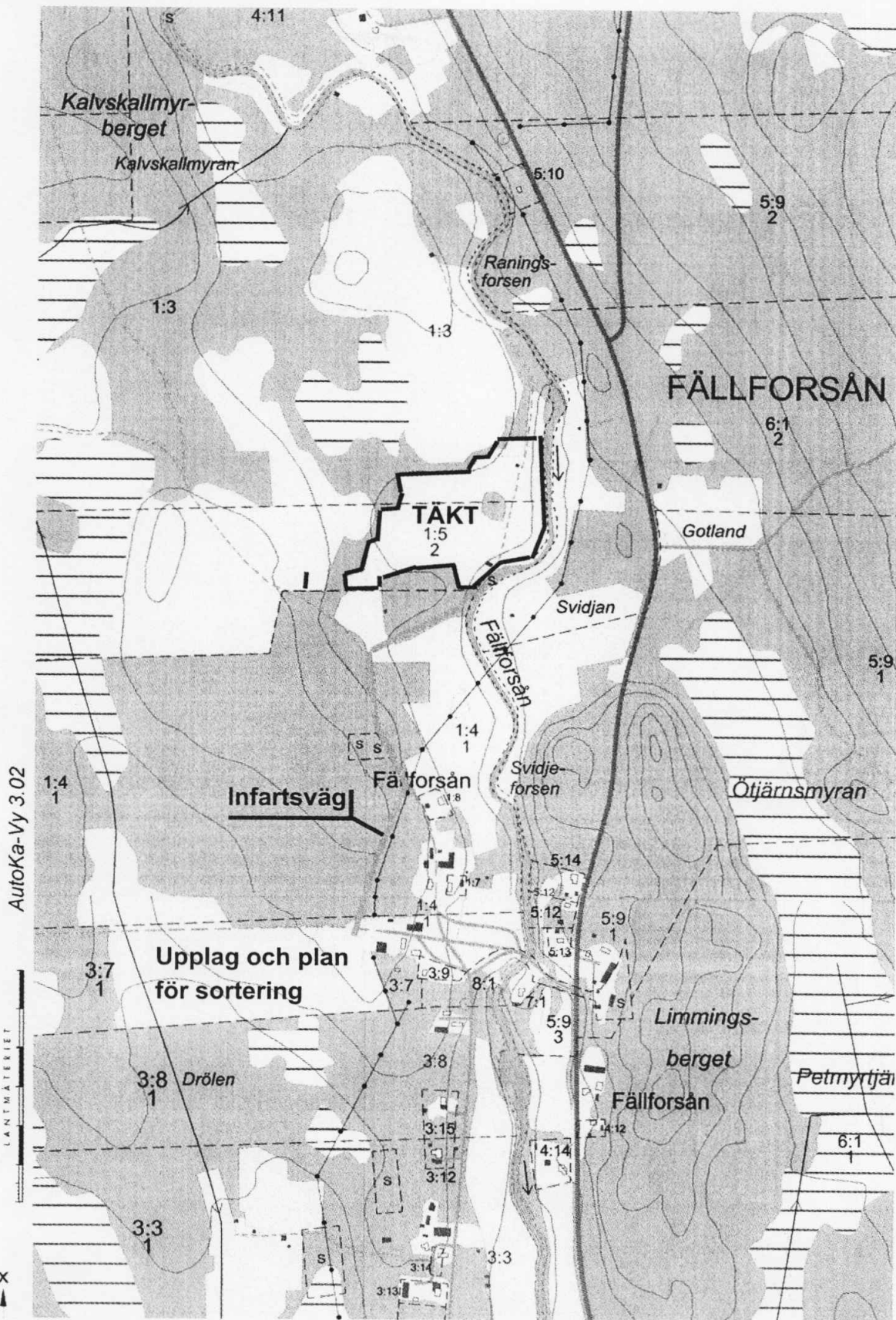
Fällforsån 1:5 1:3

Umeå kommun

Bilaga utdrag ur Ekonomisk karta

13

Bilaga 3 2/2



AutoKa-Vy 3.02

LANTMÄTERIET

X

y

x = 7099270

y = 1719440

System RT90 2.5 gon V

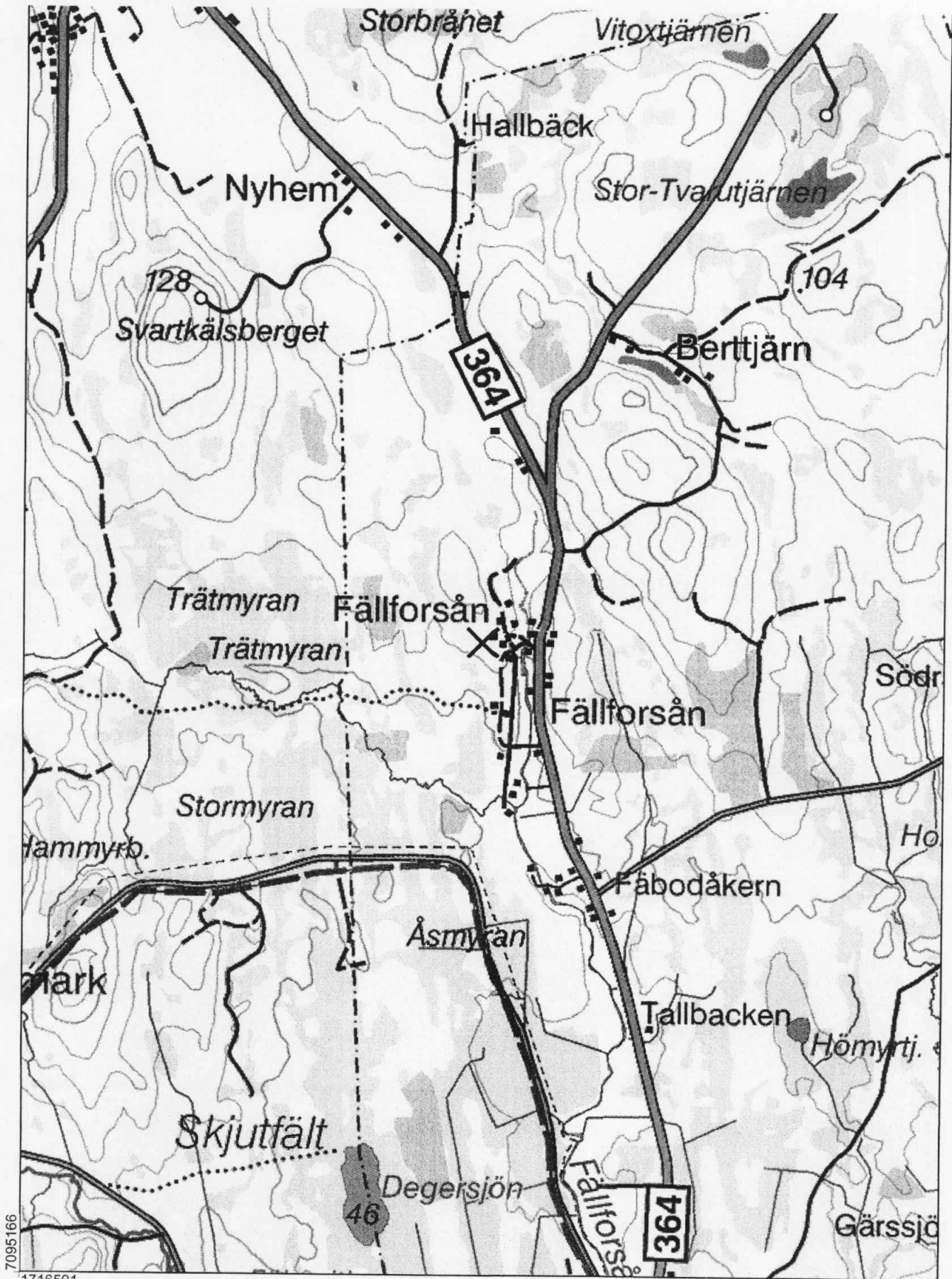
100 0 100 200 300 400 500 m

Skala 1:10000

Fällforsån 1:5 1:3

Umeå kommun

Bilaga utdrag ur Blå karta



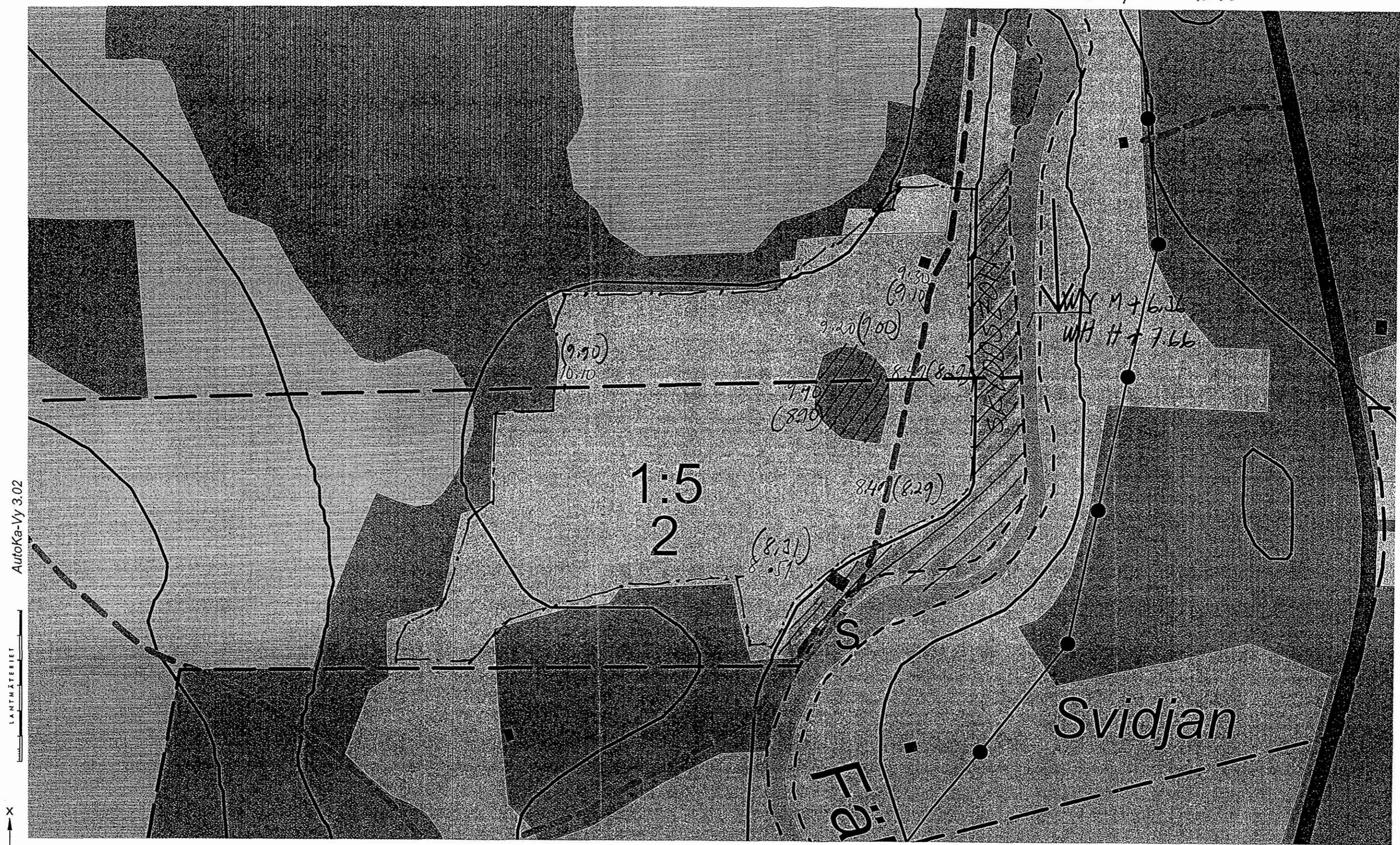
7095166

1716591

Skala 1:40000

Rött kryss markerar koordinat i tåkten
Kryssets koordinat: 7099921 1719951

Bilaga 4¹⁷
541-1423-2005



AutoKa-Vy 3.02

LANTMÄTERIET

x
y
x = 7100438
y = 1719776

System RT90 2.5 gon V Aktualitet: 2004-08-31

20 0 20 40 60 80 100 m

Skala 1:2000

Handläggare:

Birgitta Hedvall

Regdatum: 2005-04-04

Registrering av åtgärder:

Tillstånd till täkt av matjord.

Information:

Registerkarta: 210 03, 210 04.

Berörda fastigheter:

FÄLLFORSÅN 1:3

FÄLLFORSÅN 1:5

HÄNDELSER I ÄRENDET

2005-03-04	BD	Beslutsdatum
2005-04-04	LK	Laga kraft
	LS	Lst beteckning: 24NE 541-1423-2005
2005-03-14	PB	Inlagd i ACM