



Länstyrelsen
Västerbottens län
Naturvård

BESLUT

Datum
2004-03-09

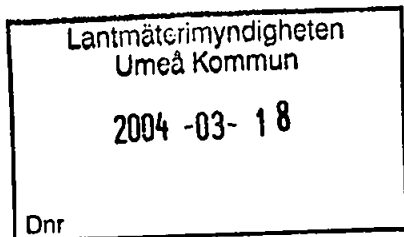
Beteckning
541-888-2004
TDS 80:215

1(6)

Delgivn. kv

Anita Åström

Svidjevägen 11
904 40 RÖBÄCK



Tillstånd till ny sandtäkt inom fastigheten Röbbäck 44:1 i Umeå kommun
(5 bilagor)

Beslut

Länstyrelsen meddelar Anita Åström tillstånd enligt 12 kap 1 § miljöbalken (1998:808) att t o m den 30 juni 2005 bedriva täkt på sand inom fastigheten Röbbäck 44:1 i Umeå kommun. Tillståndet gäller för brytning av högst 1 500 ton sand. Verksamhetsområdets areal är ca 1 050 m² och dess gräns har markerats med rött på bilagda kartor.

Länstyrelsen förutsätter att verksamheten inte innebär intrång i enskild eller allmän rätt. **Tillståndet får inte tas i anspråk förrän det vunnit laga kraft.**

Om inte annat framgår av nedan föreskrivna villkor skall verksamheten bedrivas i huvudsaklig överensstämmelse med vad vägsamfälligheten uppgett och åtagit sig enligt ansökan.

För tillståndet gäller följande villkor:

Före brytning

1. En omgång av täktillståndet, inklusive bilagor, skall finnas tillgänglig vid täkten då verksamhet bedrivs.
2. Gränsen för täktområdet skall utmärkas väl synligt sätt innan brytning påbörjas.

Under brytning

3. Brytningsområdet skall avbanas respektive efterbehandlas efter hand som arbetet i täkten fortskrider. Avbaningsmassorna som skall användas vid efterbehandlingen skall läggas i ordnade upplag. Materialet skall vid efterbehandlingen bredas ut över området.

4. På arbetsplatsen skall hållas god ordning. Stubbar, andra trädrester och kvarvarande sten skall krossas och efter hand schaktas ned inom brytningsområdet. Förslitet materiel, skrot o d skall tas om hand.
5. Brytning får inte bedrivas närmare högsta grundvattenyta än 2 meter.

Verksamheten i tälkten

6. Verksamhet får endast bedrivas vardagar måndag-fredag kl 07.00-18.00.
7. Verksamheten får som riktvärde utomhus vid bostadsbebyggelsen inte ge upphov till högre ekvivalent ljudnivå än;

50 dBA dagtid vardagar (kl 07.00-18.00).
8. Alla arbetsmaskiner i verksamheten skall vara försedda med anordning för kontroll av läckage, såsom plåtar eller oljebeständig presenning.
9. Transportvägar i direkt anslutning till verksamheten skall vid behov dammbekämpas. Endast vatten får användas som dammbekämpningsmedel.

Efter brytning

10. Brytningsområdets slänter får inte ges en brantare lutning än 1:3. De skall avrundas mjukt vid släntkrön och släntfot samt i övrigt anpassas till angränsande terräng.
11. Tälkten skall vid efterbehandling påföras ett organiskt skikt för att påskynda återväxt samt planteras.
12. Tälkten skall efterbehandlas inom tillståndstiden.
13. Eventuella upplag skall transporteras bort inom tillståndstiden.
14. Sedan tälktarbetet avslutats och efterbehandlingen enligt villkoren verkstälts, skall anmälan omedelbart ske till länsstyrelsen för besiktning.
15. Avbryts eller upphör verksamheten innan den slutförts enligt detta beslut, skall anmälan om detta göras till Länsstyrelsen.
16. Om Ni vill överlåta tillståndet till någon annan, fordras en ansökan. Ni är ansvarig för tälktverksamheten tills Länsstyrelsen har godkänt övertagandet.

17. Enligt 5 § förordning (1998:904) om täkter etc föreligger uppgiftsskyldighet beträffande dels vem som vid varje tidpunkt är exploatör av täkten, dels produktionen av bl a sten, grus, sand och morän. Exploatörsuppgift skall lämnas till Länsstyrelsen genast vid varje förändring medan **produktionsuppgift skall vara tillhanda hos Länsstyrelsen senast den 28 februari varje år.**

Villkoren kan, enligt 24 kap 5 § 2 st miljöbalken, komma att ändras om de visar sig otillräckliga för att skydda naturmiljön. Vissa allmänna skyldigheter anges i bilaga.

Länsstyrelsen godkänner den miljökonsekvensbeskrivning som fogats till ansökan.

Avgift för prövning och tillsyn

Länsstyrelsen fastställer enligt förordningen (1998:940) om avgifter för prövning och tillsyn enligt miljöbalken 4 kap 2 §, den årliga avgiften till **1 300 kronor/år** beräknad på en uttagen tillståndsgiven mängd på 1 500 ton.

Ansökan och miljökonsekvensbeskrivning

Anita Åström har den 26 januari 2004 inkommit med ansökan om tillstånd för ny sandtäkt enligt miljöbalken inom fastigheten Röbbäck 44:1 i Umeå kommun. Täkten är belägen väster om Umeå mellan Röbbäck och Klabböle. Närmsta bebyggelse ligger ca 500 m från täkten. Ingen bebyggelse ligger längs utfartsvägen från täkten fram till väg 554.

Sökanden avser att under år 2004 ta ut maximalt 1 500 ton sand. På samma lokal har husbehovsuttag skett. Brytning kommer att ske ned till ett brytningsdjup på 1-2 m. Verksamheten består av losstagning, lastning och uttransport till och från täkten.

Det finns inga speciella natur- eller kulturvärden i området. Det aktuella området utgörs av en grusavlagring som är naturvärdesklass 3 och har därmed låga naturvärden

Täkten ligger inom Ubmeje Tjeålddies vinterbetesområde. Verksamhetens mycket ringa omfattning bedöms inte påverka rennäringen i området.

Samråd, handläggning, remisser m m

Länsstyrelsen har 2006-07-01 med stöd av 6 kap 4 § miljöbalken (1998:808) jämfört med bilaga 1 i förordningen (1998:905) om miljökonsekvensbe-

skrivningar, beslutat att den sökta verksamheten inte antas medföra betydande miljöpåverkan (dnr 541-8976-2003).

Kulturmiljöenheten har inga erinringar mot planerad verksamhet.

Rennäringsenheten har kommenterat att MKBn skall innehålla avsnitt med uppgifter om rennäringen. Länsstyrelsen har dock gjort den bedömningen att verksamhetens mycket ringa verksamhet har en mycket liten påverkan på rennäringen.

Miljö- och hälsoskyddsnämnden har i yttrande 2004-02-11 inget att erinra mot verksamheten under förutsättning att området efterbehandlas så snart uttaget är slutfört.

Gällande bestämmelser

För täkt av sten, grus, sand, lera, jord, torv eller andra jordarter för annat ändamål än markinnehavarens husbehov krävs tillstånd enligt 12 kap 1 § miljöbalken(1998:808).

Enligt 6 kap 9 § miljöbalken skall den myndighet som ska pröva ansökan där det krävs en miljökonsekvensbeskrivning i samband med avgörandet av ärendet ta ställning till om miljökonsekvensbeskrivningen uppfyller kraven i 6 kap miljöbalken.

Alla som bedriver en verksamhet som kräver tillstånd enligt miljöbalken ska kunna visa att de förpliktelser som följer av de allmänna hänsynsreglerna i 2 kap miljöbalken iaktas.

Täktavgift fastställs enligt förordning om avgifter för prövning och tillsyn (1998:940).

Information

Länsstyrelsen erinrar om att meddelat tillstånd enligt miljöbalken inte befriar från skyldighet att iaktta vad som i annan författning föreskrivits om den verksamhet som omfattas av tillståndet.

Enligt 26 kap 19 § miljöbalken ska den som bedriver verksamhet som kan befaras medföra olägenheter för människors hälsa eller påverkan på miljön, fortlöpande planera och kontrollera verksamheten för att motverka eller förebygga sådana verkningar, förordningen (1998:901) om verksamhetsutövarns egenkontroll.

Borttransport och slutligt omhändertagande av miljöfarligt avfall regleras i avfallsförordningen (2001:1063).

Skydd mot mark- och vattenförorening vid lagring av brandfarliga vätskor föreskrivs i Naturvårdsverkets föreskrifter och allmänna råd, NFS (2000:4).

Tillsynsmyndighet enligt miljöbalken är för närvarande Länsstyrelsen.

Länsstyrelsens motivering

Samråd enligt 6 kap 4 § miljöbalken har skett på ett godtagbart sätt.

Natur- och kulturmiljö

Inom befintligt täktområde finns inga särskilda natur- eller kulturvärden. Det aktuella området utgörs av en grusavlagring som är naturvärdesklass 3 och har därmed låga naturvärden..


Verksamhet


Uttag som av betraktas Länsstyrelsen som ringa, kommer att ske under år 2004. Ingen krossning kommer att ske. Efterbehandling kommer att ske så snart uttaget är gjort. Störningen från verksamheten är därmed, enligt länsstyrelsens bedömning, mycket begränsad och kan godtas.

Länsstyrelsen bedömer, med hänsyn till föreskrivna villkor, att hinder inte föreligger enligt de allmänna hänsynsreglerna i 2 kap miljöbalken för grustäkt. Lokaliseringen är godtagbar utifrån miljöbalkens mål i 1 kap och de grundläggande bestämmelserna för hushållning med mark- och vattenområden i 3 och 4 kap miljöbalken. Ansökan skall därför bifallas.

Länsstyrelsen saknar befogenhet att meddela att ett tillstånd till täkt omedelbart får tas i anspråk.

Detta beslut kan överklagas hos Umeå tingsrätt, Miljödomstolen, se bilaga.


Björn Jonsson


Camilla Jonsson
090-10 72 84

Bilagor

Täktverksamhet, allmänna skyldigheter
Översiktskartor
Utdrag ur ekonomisk karta
Täktplan
Hur man överklagar

Länsstyrelsen
Västerbottens län
Naturvård

BESLUT
Datum
2004-03-09

Beteckning
541-888-2004

6

Kopia till

Umeå kommun, Stadsledningskontoret, bevis emotses.

Kopia utan bilagor till

Miljö- och hälsoskyddsnämnden

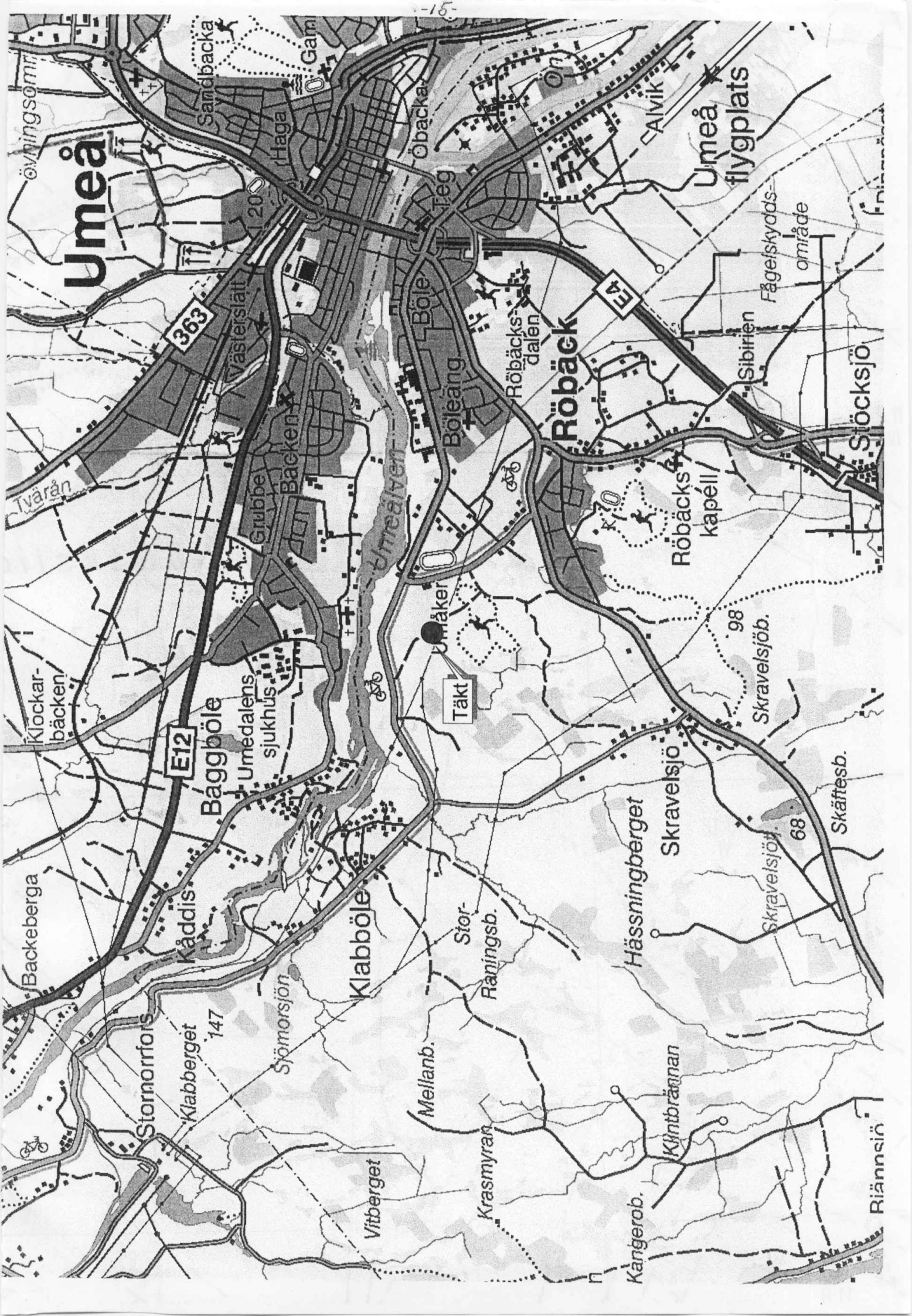
Statens Naturvårdsverk, 106 48 STOCKHOLM + översiktskarta

Vägverket - Region Norr, Box 809, 971 25 LULEÅ + översiktskarta + ek
kart

Lantmäterimyndigheten, 901 84 UMEÅ + översiktskarta + ek karta

CaJ, Naturvård

Pärm för täktavgifter



Umeå

Umeå flygplats

Röbäck

E12

E4

363

98

68

Baggböle

Klabböle

Umedalens sjukhus

Täkt

Skrävelsjö

Stornorrors

Klabberget 147

Sjömorsjön

Mellanb.

Stor-Raningsb.

Hässningberget

Skrävelsjöb.

Skäftesb.

Backeberga

Klockarbäcken

Käddis

Grubbe

Backen

Böleang

Böle

Röbäcksdalen

Röbäckskapell

Sibirien

Fågelskyddsområde

Stöcksjö

Vitberget

Krasmyran

Kangerob.

Klintbrännan

Riännsjö

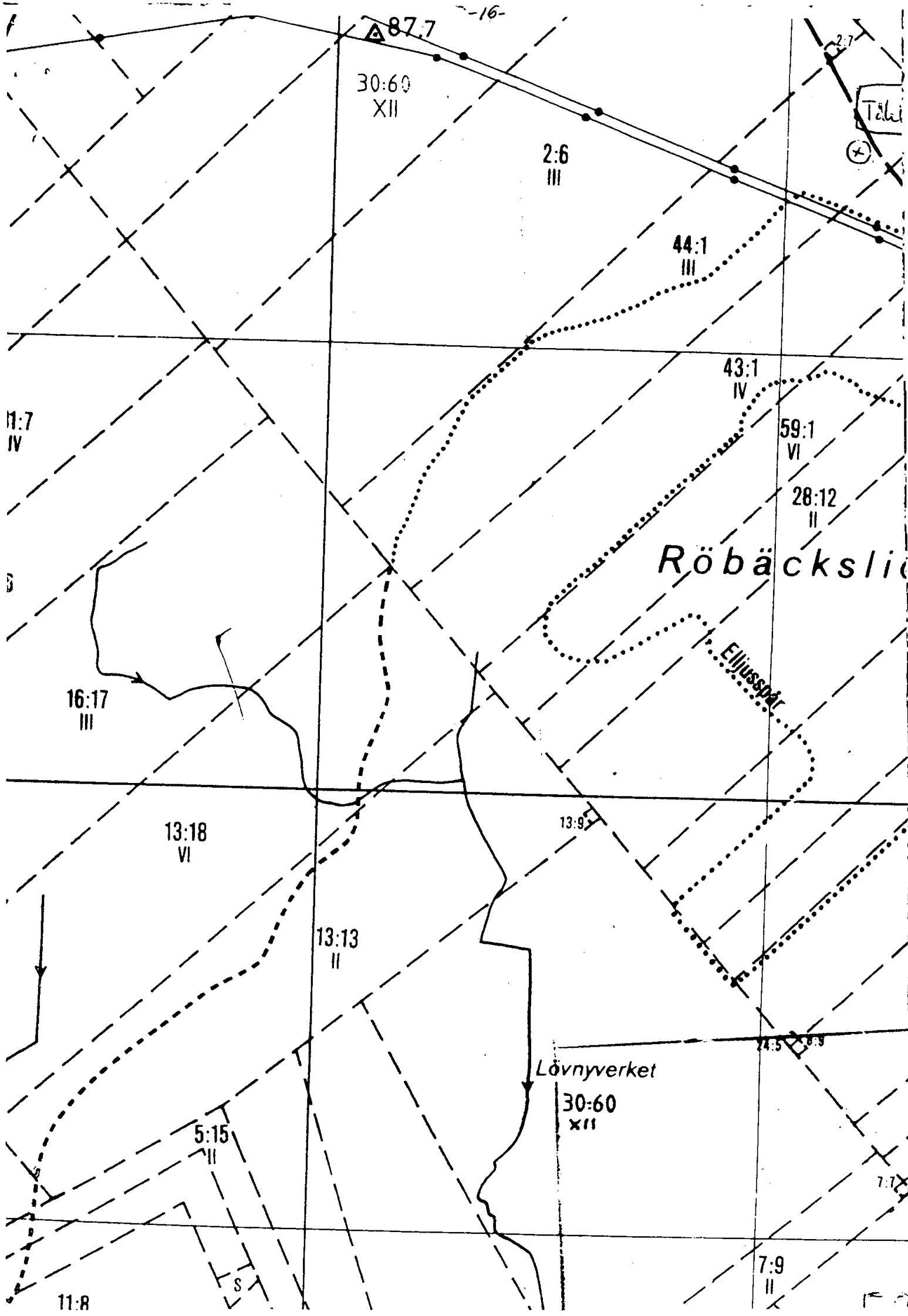
Övningsområde

Sandbacka

Haga

Öbacker

Alvik



△ 87.7

-16-

30:60
XII

2:6
III

44:1
III

43:1
IV

59:1
VI

28:12
II

Röbäckslid

Elliusspår

Lövnverket

30:60
XII

13:18
VI

13:13
II

5:15
II

7:9
II

Tält



7:12

11:8

S

Handläggare:
Birgitta Hedvall

Regdatum: 2004-04-21

Registrering av åtgärder:
Sandtäkt inom fastigheten RÖBÄCK 44:1

Information:
Registerkarta: -527

Berörda fastigheter:
RÖBÄCK 44:1

HÄNDELSER I ÄRENDET

2004-03-09	BD	Beslutsdatum
2005-06-30	GT	Genomförandetid t o m
	LS	Lst beteckning: 541-888-2004
2004-04-21	PB	Inlagd i ACM