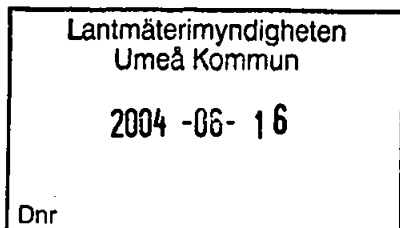




Länsstyrelsen
Västerbottens län
Naturvård



BESLUT

Datum
2004-06-10

Beteckning
541-4761-2004
TDS 80:222

1(6)

Delgivningskvitto

Ulla Edin & Ambjörn Fjellström
Avaliden 41
922 66 TAVELSJÖ

Tillstånd till ny sandtäkt inom fastigheten TavelSJö 59:1 i Umeå kommun
(bilagor)

Beslut

Länsstyrelsen meddelar Er tillstånd enligt 12 kap 1 § miljöbalken (1998:808) att t o m den **30 juni 2006** bedriva täkt på sand inom fastigheten TavelSJö 59:1 i Umeå kommun. Tillståndet gäller för brytning av högst **8 330 ton (4 900 fm³)** sand. Brytningsområdets areal är ca 1 225 m² och verksamhetsområdets areal ca 3 200 m² och dess gräns har markerats med rött på bilagda kartor.

Länsstyrelsen förutsätter att verksamheten inte innebär intrång i enskild eller allmän rätt. **Tillståndet får inte tas i anspråk förrän det vunnit laga kraft.**

För att begränsa företagets skadliga inverkan på djur- och växtlivet samt miljön i övrigt, förenas tillståndet med allmänna skyldigheter, bilaga 1, och följande villkor.

Före brytning

1. Om inte annat framgår av nedan angivna villkor skall verksamheten bedrivas i huvudsaklig överensstämmelse med vad Ni uppgett och angett i ansökningshandlingarna.
2. En omgång av täktillståndet, inklusive bilagor, skall finnas tillgänglig vid täkten då verksamhet bedrivs.
3. Gränsen för täktområdet skall i terrängen vara utmärkt på väl synligt sätt med träpålar målade i signalfärg innan brytning påbörjas.
4. Den 2004-04-19 till Länsstyrelsen inkomna täktplanen skall gälla.

Under brytning

5. Brytningsområdet skall avbanas respektive efterbehandlas efter hand som arbetet i täkten fortskrider. Avbaningsmassorna som skall användas vid efterbehandlingen skall läggas i ordnade upplag. Materialet skall vid efterbehandlingen bredas ut över området.
6. På arbetsplatsen skall hållas god ordning. Stubbar, andra trädrester och kvarvarande sten skall krossas och efter hand schaktas ned inom brytningsområdet. Förslitet materiel, skrot o d skall tas om hand.
7. Brytning får inte bedrivas närmare högsta grundvattenyta än 2 meter.

Verksamheten i täkten

8. Verksamhet får endast bedrivas vardagar måndag-fredag kl 07.00-18.00.
9. Verksamheten får som riktvärde utomhus vid närmaste bostadsbebyggelse inte ge upphov till högre ekvivalent ljudnivå än;

50 dBA dagtid vardagar (kl. 07.00-18.00).
10. Transportvägar i direkt anslutning till verksamheten skall vid behov dammbekämpas. Endast vatten får användas som dammbekämpningsmedel.

Efter brytning

11. Brytningsområdets slänter får inte ges en brantare lutning än 1:3. De skall avrundas mjukt vid släntkrön och släntfot samt i övrigt anpassas till angränsande terräng.
12. Täkten skall efter efterbehandling i enlighet med ovanstående villkor planteras med skog. Eventuella upplag av bearbetat material skall vara borttransporterade vid tillståndstidens utgång.
13. Ifall förhållandena är för ogynnsamma för att vegetation skall etableras på ett tillfredsställande sätt i täktområdet enbart med hjälp av skogsplantering, skall täktområdet först besås med gräs.
14. Täkten skall efterbehandlas inom tillståndstiden.
15. Sedan täktarbetet avslutats och efterbehandlingen enligt villkoren verkställts, skall anmälan omedelbart ske till Länsstyrelsen för besiktning.

16. Avbryts eller upphör verksamheten innan den slutförts enligt detta beslut, skall anmälan om detta göras till Länsstyrelsen.
17. Om Ni vill överlåta tillståndet till någon annan, fordras en ansökan. Ni är ansvarig för täktverksamheten tills Länsstyrelsen har godkänt övertagandet.
18. Enligt 5 § förordning (1998:904) om täkter etc. föreligger uppgiftsskyldighet beträffande dels vem som vid varje tidpunkt är exploatör av täkten, dels produktionen av bl.a. sten, grus, sand och morän. Exploatörsuppgift skall lämnas till Länsstyrelsen genast vid varje förändring medan produktionsuppgift skall vara tillhanda hos Länsstyrelsen **senast den 28 februari varje år.**

Villkoren kan, enligt 24 kap 5 § 2 st miljöbalken, komma att ändras om de visar sig otillräckliga för att skydda naturmiljön. Vissa allmänna skyldigheter anges i bilaga.

En av Länsstyrelsen godkänd säkerhet på 12 000 kronor har ställts för att i detta beslut meddelade villkor uppfylls. Länsstyrelsen kan ompröva den ställda säkerheten, om den anses otillräcklig.

Länsstyrelsen godkänner den miljökonsekvensbeskrivning som fogats till ansökan.

Avgift för prövning och tillsyn

Länsstyrelsen fastställer enligt förordningen (1998:940) om avgifter för prövning och tillsyn enligt miljöbalken 4 kap 2 §, den årliga avgiften till **1 750 kronor/år** beräknad på en uttagen tillståndsgiven mängd på **8 330 ton.**

Ansökan och miljökonsekvensbeskrivning

Ulla Edin & Ambjörn Fjellström har den 19 april 2004 inkommit med ansökan om tillstånd enligt miljöbalken för ny sandtäkt inom fastigheten Tavel-sjö 59:1 i Umeå kommun. Täkten är belägen öster om Tavel-sjö i närheten av byn Avaliden. Närmsta bebyggelse ligger ca 1 km från täkten. Ingen bebyggelse ligger längs utfartsvägen från täkten fram till vägen mellan Avaliden-Kroksjö. Sökanden uppger att omgivningen kring täkten består av tallhed. Det finns inget vattendrag i närheten som skulle kunna påverkas av planerade uttag. Inga maskiner kommer att stå uppställda inom täkten annat än vid uttagstillfällena. Några kemikalier kommer heller inte att användas eller förvaras inom täktområdet.

Sökanden avser att under år perioden 2004-2006 ta ut sandmaterial i täkten som främst kommer användas till fyllnads- och byggnadsmaterial inom tom-

ter som avstyckats från stamfastigheten. Ansökan omfattar totalt 8 330 ton sand (4 900 fm³). På samma plats har husbehovsuttag sedan tidigare skett under en lång period vilket innebär att naturmiljön på platsen redan är påverkad. Brytning kommer att ske ned till ett brytningsdjup på ca 4 meter.

Verksamheten består av avbaning, brytning, lastning och transporter till och från takten.

Det finns inga speciella natur- eller kulturvärden i området. Det aktuella området utgörs av en grusavlagring som är naturvärdesklass 3 och har därmed låga naturvärden

Takten ligger inom Rans sameby. Samebyn har vid samråd inte haft någon erinran mot den planerade täktverksamheten. Verksamhetens mycket ringa omfattning bedöms inte påverka rennäringsen negativt i området.

Samråd har även skett med närmast berörda fastighetsägare (Tavelsjö 18:5, 56:3 samt 30:1). Ingen av dessa fastighetsägare har haft någon erinran mot planerad verksamhet.

Samråd, handläggning, remisser m.m.

Länsstyrelsen har 2004-03-18 med stöd av 6 kap 4 § miljöbalken (1998:808) jämfört med bilaga 1 i förordningen (1998:905) om miljökonsekvensbeskrivningar, beslutat att den sökta verksamheten inte antas medföra betydande miljöpåverkan (dnr 541-2021-2004).

Kulturmiljöenheten har inga erinringar mot planerad verksamhet.

Rennäringsenheten har inga erinringar mot planerad verksamhet.

Miljöenheten, Umeå kommun har meddelat att i anslutning till planerad täkt har husbehovsuttag tidigare skett under en lång tid. Ett fortsatt uttag bedöms ha liten påverkan på både landskapsbilden och övriga yttre miljöfaktorer. Miljö- och hälsoskyddsnämnden har därför inget att anföra mot täktverksamheten under förutsättning att hela täktområdet efterbehandlas på ett godtagbart sätt efter uttaget.

Gällande bestämmelser

För täkt av sten, grus, sand, lera, jord, torv eller andra jordarter för annat ändamål än markinnehavarens husbehov krävs tillstånd enligt 12 kap 1 § miljöbalken(1998:808).

Enligt 6 kap 9 § miljöbalken skall den myndighet som ska pröva ansökan där det krävs en miljökonsekvensbeskrivning i samband med avgörandet av

ärendet ta ställning till om miljökonsekvensbeskrivningen uppfyller kraven i 6 kap miljöbalken.

Alla som bedriver en verksamhet som kräver tillstånd enligt miljöbalken ska kunna visa att de förpliktelser som följer av de allmänna hänsynsreglerna i 2 kap miljöbalken iakttas.

Täktavgift fastställs enligt förordning om avgifter för prövning och tillsyn (1998:940).

Information

Länsstyrelsen erinrar om att meddelat tillstånd enligt miljöbalken inte befriar från skyldighet att iakttas vad som i annan författning föreskrivits om den verksamhet som omfattas av tillståndet.

Enligt 26 kap 19 § miljöbalken ska den som bedriver verksamhet som kan befaras medföra olägenheter för människors hälsa eller påverkan på miljön, fortlöpande planera och kontrollera verksamheten för att motverka eller förebygga sådana verkningar, förordningen (1998:901) om verksamhetsutövarns egenkontroll.

Borttransport och slutligt omhändertagande av miljöfarligt avfall regleras i avfallsförordningen (2001:1063).

Skydd mot mark- och vattenförorening vid lagring av brandfarliga vätskor föreskrivs i Naturvårdsverkets föreskrifter och allmänna råd, NFS (2000:4).

Tillsynsmyndighet enligt miljöbalken är för närvarande Länsstyrelsen.

Länsstyrelsens motivering

Samråd enligt 6 kap 4 § miljöbalken har skett på ett godtagbart sätt.

Natur- och kulturmiljö

Inom befintligt täktområde finns inga särskilda natur- eller kulturvärden. Det aktuella området utgörs av en grusavlagring som är naturvärdesklass 3 och har därmed låga naturvärden.


Verksamhet

Planerade uttag som av betraktas Länsstyrelsen som små, kommer att ske under år 2004-2006. Ingen krossning kommer att ske. Efterbehandling kommer att ske så snart uttagen är gjorda. Materialet kommer att användas i närområdet vilket ger korta transporter med miljömässiga och ekonomiska vinster. Inga närboende finns i täktens direkta närhet eller längst nära transportvägen. Störningen från verksamheten är därmed, enligt Länsstyrelsens bedömning, mycket begränsad och kan godtas.


Länsstyrelsen bedömer, med hänsyn till föreskrivna villkor, att hinder inte föreligger enligt de allmänna hänsynsreglerna i 2 kap miljöbalken för grustäkt. Lokaliseringen är godtagbar utifrån miljöbalkens mål i 1 kap och de grundläggande bestämmelserna för hushållning med mark- och vattenområden i 3 och 4 kap miljöbalken. Ansökan skall därför bifallas.

Länsstyrelsen saknar befogenhet att meddela att ett tillstånd till täkt omedelbart får tas i anspråk.

Detta beslut kan överklagas hos Umeå tingsrätt, Miljödomstolen, se bilaga.



Björn Jonsson



Sara Selegren

Bilagor

Täktverksamhet, allmänna skyldigheter
Översiktskarta
Täktplan
Hur man överklagar

Kopia till

Umeå kommun, Stadsledningskontoret, bevis emotses.

Kopia utan bilagor till

Miljö- och hälsoskyddsnämnden, Umeå kommun, 901 84 Umeå
Statens Naturvårdsverk, 106 48 Stockholm+ kartor
Vägverket Region Norr, Box 809, 971 25 Luleå + kartor
Lantmäterimyndigheten, 901 84 UMEÅ + kartor
SS, Naturvård
Pärm för täktavgifter



Täktverksamhet, allmänna skyldigheter

Enligt miljöbalkens 2 kap allmänna hänsynsregler, skall alla som bedriver eller avser att bedriva en verksamhet eller vidta en åtgärd skall skaffa sig den kunskap som behövs med hänsyn till verksamhetens eller åtgärdens art och omfattning för att skydds människors hälsa och miljö mot skada eller olägenhet. En del av bestämmelserna följer här nedan.

I 11 kap miljöbalken finns bestämmelser som gäller den, som vill bedriva vattenverksamhet och utföra vattenanläggningar. Med vattenverksamhet avses bl a åtgärder som syftar till att ändra vattnets djup eller läge, bortledning av grundvatten, infiltration och markavvattning. Med vattenanläggning avses en anläggning som tillkommit genom vattenverksamhet, t ex dammar och vägbankar i vatten. De grundläggande reglerna för all vattenverksamhet är, liksom för allt som omfattas av miljöbalkens bestämmelser, de allmänna hänsynsreglerna enligt 2 kap miljöbalken.

Fasta fornlämningar är skyddade enligt 2 kap lagen (1988:950) om kulturminnen mm. Det innebär bl a att ingen utan länsstyrelsens tillstånd får rubba, övertäcka, ta bort, gräva ut eller på annat sätt förändra fast fornlämning. Även ett område runt fornlämningen har samma skydd, det sk fornlämningsområdet (2§).

Den som avser att genomföra ett arbetsföretag bör i god tid ta reda på om fast fornlämning berörs av företaget och i så fall snarast samråda med länsstyrelsen.

Om en fornlämning påträffas under grävning eller annat arbete ska arbetet omedelbart avbrytas till den del fornlämningen berörs. Den som leder arbetet ska omedelbart anmäla förhållandet till länsstyrelsen (10§).

Om det behövs en särskild arkeologisk utredning för att ta reda på om fornlämning berörs av ett planerat arbetsföretag kan länsstyrelsen besluta att en sådan ska utföras på företagets bekostnad (11§)

För handhavande och förvaring av brandfarliga och explosiva varor, hänvisas till lagen (1988:868 och 1145) förordningen om brandfarliga och explosiva varor (1988:1145). Naturvårdsverkets föreskrifter och allmänna råd om skydd mot mark- och vattenförorening vid lagring av brandfarliga vätskor; NFS (2000:4). Upplysningar kan erhållas från Sprängämnesinspektionen eller kommunens räddningstjänst.

För transport, yrkesmässig mellanlagring, återvinning och bortskaffande av farligt avfall (tidigare benämnt miljöfarligt avfall) krävs tillstånd av Länsstyrelsen enligt avfallsförordningen (2001:1063). Särskilda bestämmelser om hanteringen av spillolja finns i förordningen om spillolja (1993:1268).

Den som gräver eller utför liknande arbete skall, vidta de åtgärder enligt 3 kap 4§ ordningslagen (1993:1617), som behövs för att förhindra att personer och egendom kommer till skada.

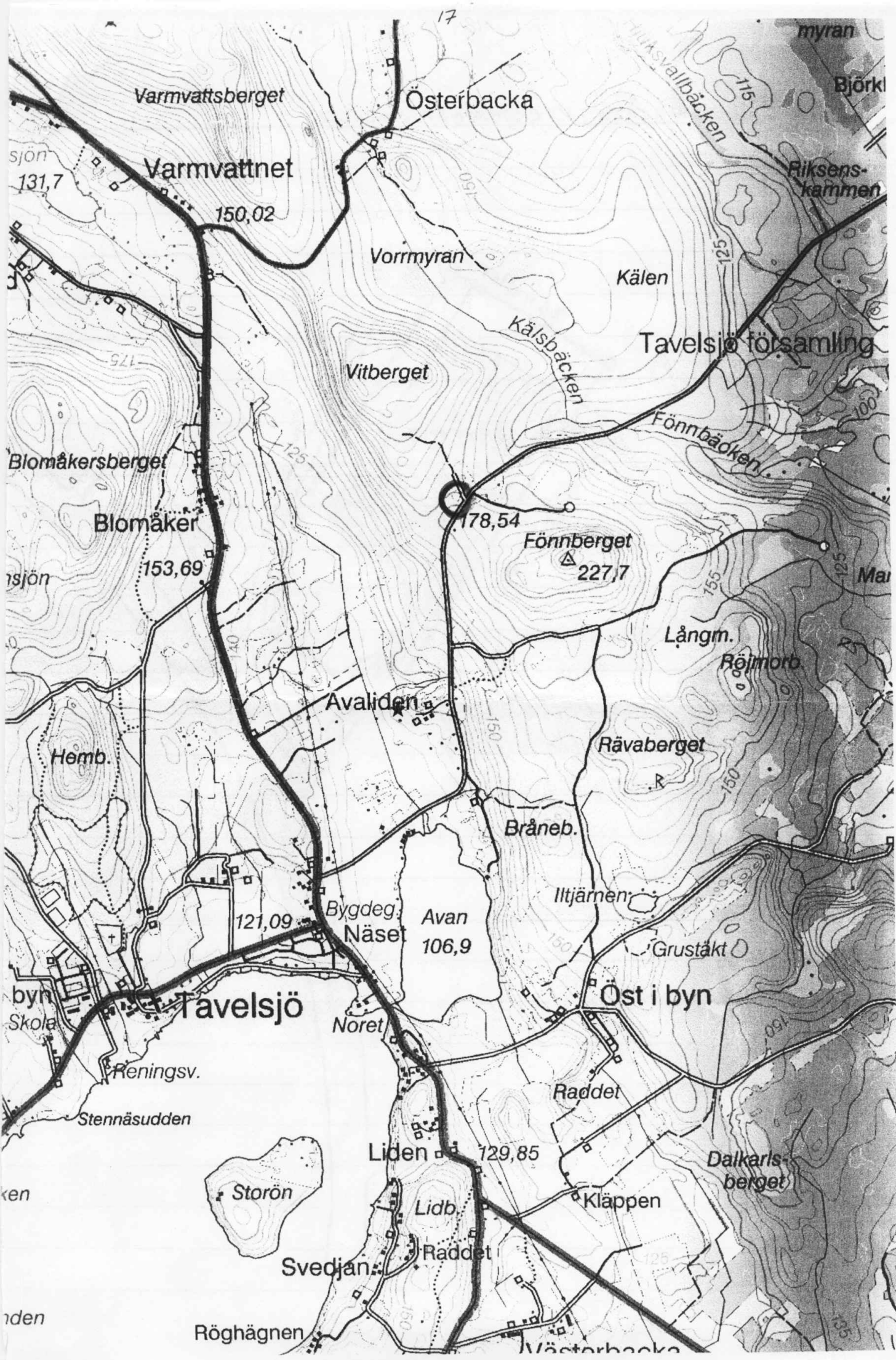
Arbetet i täkten skall utföras i enlighet med arbetarskyddsstyrelsens föreskrifter (AFS 1998:4) om användning av arbetsutrustning samt allmänna råd om tillämpningen av föreskrifterna. När det gäller arbetet i bergtäkter skall det utföras i tillämpliga delar med arbetarskyddsstyrelsens föreskrifter om bergarbete samt allmänna råd om tillämpningen av föreskrifterna (AFS 1997:3 2).

Enskild körväg får enligt 39§ väglagen (1971:948) ej anslutas till allmän väg utan väghållningsmyndighetens tillstånd. Ej heller får utan sådant tillstånd enskild körvägs anslutning till allmän väg ändras. Intill vägområde får ej vidtas enligt 45§ väglagen åtgärder som kan vara till olägenhet för vägens brukande.

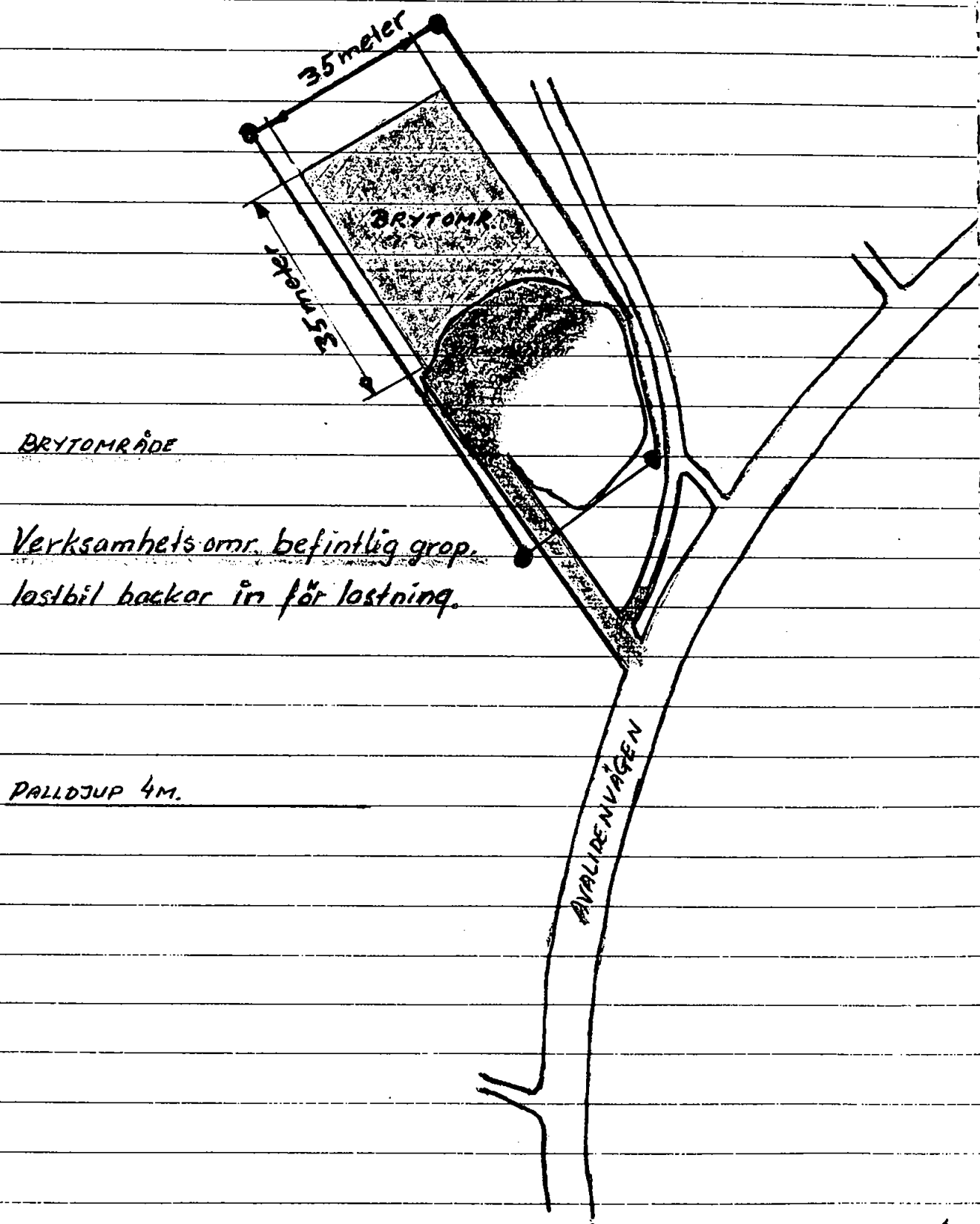
Enligt skogsvårdslagen (2§) är mark, som är lämplig för virkesproduktion och inte väsentligen används för annat ändamål, att betrakta som skogsmark. Inom skälig tid efter avverkningsen skall nöjaktigt återväxt finnas på marken.

Den som vill uppföra byggnader, anordna upplag och liknande inom verksamhetsområdet är skyldig att hos byggnadsnämnden i kommunen söka byggnadslov.

Enligt brottsbalken 14 kap 8§ är det straffbelagt att flytta, ta bort, skada eller förstöra gällande gränsmärke, vattenmärke, fixpunkt eller annat märke för plan- eller höjdmätning. Påträffas sådant märke bör kontakt tas med fastighetsbildningsmyndigheten.



KARTA ÖVER VERKSAMHETSOMRÅDET.



Handläggare:
Birgitta Hedvall

Regdatum: 2006-06-18

Registrering av åtgärder:
Sandtäkt TAVELSJÖ 59:1

Information:
Registerkarta: 210 21

Berörda fastigheter:
TAVELSJÖ 59:1

HÄNDELSER I ÄRENDET

2004-06-10	BD	Beslutsdatum
	LS	Lst beteckning: 24 NE 541-4761-2004
2006-06-30	GT	Genomförandetid t o m
2004-06-18	PB	Inlagd i ACM