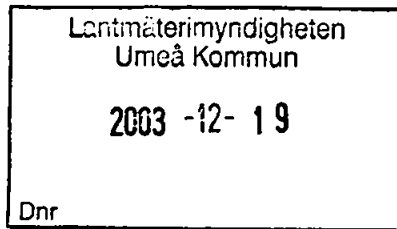


Skogsvårdsstyrelsen  
Ulf Marklund  
Tfn 090 - 10 83 36  
Mobil 070 - 606 83 12  
E-post ulf.marklund@svsac.svo.se  
Fax 090 - 14 34 98

**FÖR KÄNNEDOM** Delg. kvitto



Obbola samfällighetsförening  
Co Lars Åke Tegenfeldt (ordf)  
Byvägen 15  
913 42 Obbola

**Biotopskyddsområde på fastigheten Obbola 23:164 i Umeå kommun.**

**Beslut**

Skogsvårdsstyrelsen beslutar att den *äldre naturskogsartade skog*, vars gränser markerats på bifogad karta (bilaga 1), skall utgöra ett biotopskyddsområde.

**Motivering**

Av 7 kap. 11 § miljöbalken (1998:808) och 6 § förordningen (1998:1252 ändrad enl. SFS 1999:1202) om områdesskydd enligt miljöbalken m.m. framgår att Skogsvårdsstyrelsen får förklara sådana särskilt skyddsvärda mark- eller vattenområden som anges i bilaga 2 till förordningen som biotopskyddsområden. Inom ett sådant område får inte bedrivas verksamhet eller vidtas åtgärder som kan skada naturmiljön.

Av bilaga 2 till förordningen framgår att bl.a. *äldre naturskogsartade skogar* omfattas av skyddet.

Skogsvårdsstyrelsen har vid inventering på er fastighet funnit ett område på 1,1 hektar produktiv skogsmark som utgör en *äldre naturskogsartad skog*.

Skogsvårdsstyrelsen anser att området bör förklaras som biotopskyddsområde.



M:\data\Biotopskydd 2003-1\Obbola\_samf\_bes.doc

Postadress Box 284 901 06 Umeå	Besöksadress Hovrättsgatan 3	Telefon 090 - 10 83 00 Fax 090 - 14 34 98	E-post svs@svsac.svo.se www.svo.se	Postgiro 29 63 85-8	Organisationsnr 202200-0232
--------------------------------------	---------------------------------	--	--	------------------------	--------------------------------

Skogsvårdsstyrelsen anser att beslutet går att förena med en från allmän synpunkt lämplig användning av mark- och vattenresurser samt med den för området gällande regionplanen och kommunala översiktsplanen.

I en överenskommelse daterad 2 november 2003 har Ni kommit överens med Skogsvårdsstyrelsen om ersättning för biotopskyddsområdet.

Enligt Skogsstyrelsens allmänna råd är föryngringsavverkning, gallring, röjning, plockhuggning, uttag av död ved, byggande av skogsbilväg och körning med maskiner som orsakar djupa spår, gödning, kalkning och dikning skogliga exempel på "verksamhet eller åtgärder" som kan skada naturmiljön i området. Allmänna exempel är grävning, schaktning, utfyllning med eller tippning av avfall eller överskottsmassor, anordnande av upplag och andra åtgärder som kan medföra att naturmiljövärdena förändras.


Inga skötselåtgärder är aktuella i området, men om sådana i en framtid aktualiseras skall samråd ske med försvarsmakten i Norra Militärdistriktet.


Enligt 7 kap. 11 § miljöbalken gäller detta beslut omedelbart även om det överklagas.

#### **Hur man överklagar**

Om Ni vill överklaga Skogsvårdsstyrelsens beslut skall Ni göra detta skriftligen. Skrivelsen skall adresseras till miljödomstolen, men skickas till Skogsvårdsstyrelsen, Box 284, 901 06 UMEÅ, inom tre veckor från den dag då Ni fick del av beslutet. I skrivelsen skall Ni ange vilket beslut som överklagas och den ändring i beslutet Ni begär.

Ni bör också uppge namn, adress och telefonnummer.

  
Johan Wester

  
Ulf Marklund

#### **Bilaga**

1. Karta

#### **Kopia till**

Länsstyrelsen  
Umeå kommun  
Lantmäterimyndigheten  
Naturvårdsverket  
Umeå distriktkontor (SVS)  
Registrator (SVS)

# Biotopskyddsområde Obbolabys samfällighet


Fastighet Obbola 23:164 Umeå Kommun

Koordinater

X: 7069500

Y: 1722880

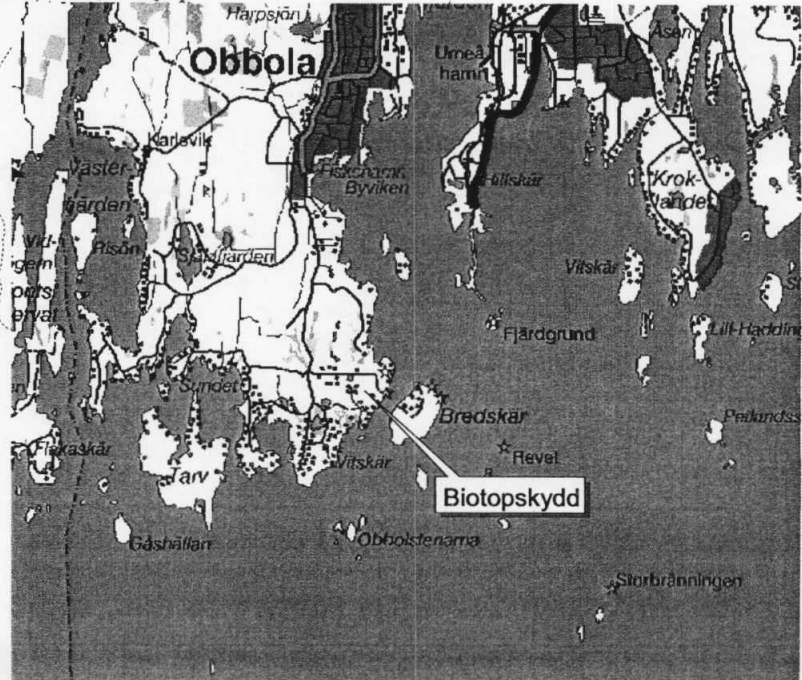
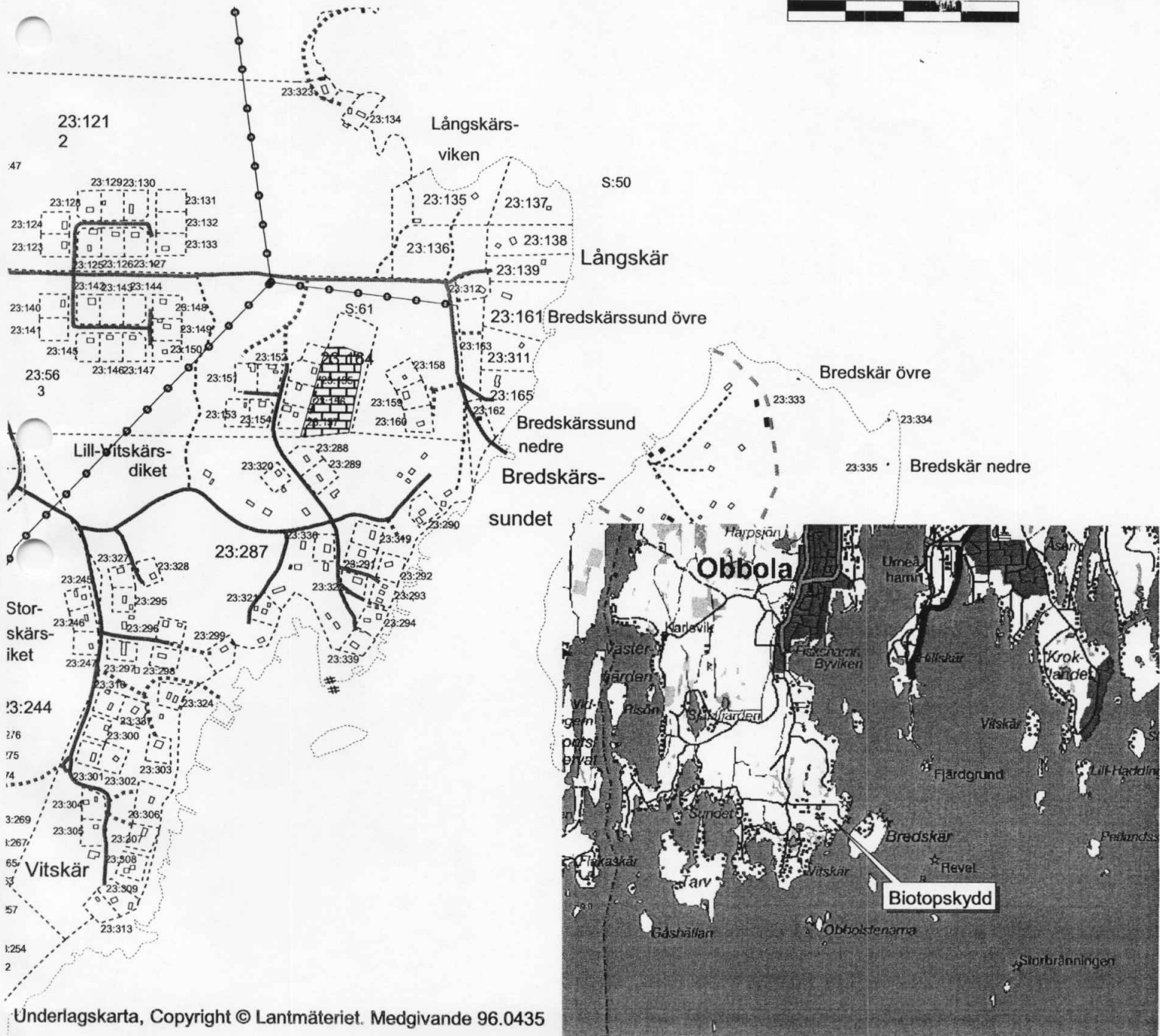
Ekonomiska kartan 20K 7f



Areal: 1,1 ha

1:10000

0 100 200 300 400 Meters



---

Handläggare:

Birgitta Hedvall

Regdatum: 2004-01-08

---

Registrering av åtgärder:

Biotopskyddsområde på fastigheten OBBOLA 23:164

---

Information:

Registerkarta: 200 34

Berörda fastigheter:

OBBOLA 23:164

---

### HÄNDELSER I ÄRENDET

2003-11-14 BD  
\*\*

Beslutsdatum  
Skogsvårdsstryrelsens beteckning: 238/03 4.45