



Länstyrelsen
Västerbottens län
Naturvård

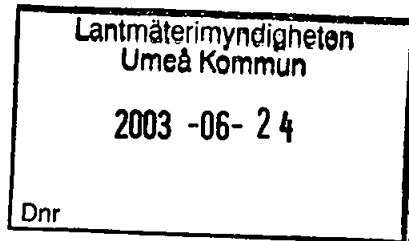
- 3 -

BESLUT

Datum
2003-06-16

Beteckning
541-8418-2003
Dossie: 2480-51-31
Tds: 80:216

1(5)



Delg.kvitto

Tommy Säfström
Skatenvägen 39
905 82 UMEÅ

Tillstånd till täkt av matjord inom fastigheten Nordansjö 1:21 i Umeå kommun

(5 bilagor)

Beslut

Länstyrelsen meddelar Tommy Säfström tillstånd enligt 12 kap 1 § miljöbalken (1998:808) att **t o m den 30 juni 2008** bedriva täkt av matjord inom fastigheten Nordansjö 1:21, Umeå kommun.

Tillståndet gäller för uttag av **3 660 ton** (3 660 m³). Brytningsområdets areal är ca 18 300 m².

Länstyrelsen förutsätter att verksamheten inte innebär intrång i enskild eller allmän rätt. Tillståndet får omedelbart tas i anspråk.

Om inte annat framgår av nedan angivna villkor ska verksamheten bedrivas i huvudsaklig överensstämmelse med vad Ni angett i ansökningshandlingarna. Ändringar i verksamheten som kan beröras av detta beslut får ske först efter tillsynsmyndighetens godkännande.

För att begränsa företagets skadliga inverkan på djur- och växtlivet samt miljön i övrigt, förenas tillståndet med allmänna skyldigheter, se bilaga 1, och nedanstående villkor. Villkoren kan, enligt 24 kap 5 § miljöbalken, komma att ändras om de visar sig otillräckliga för att motverka en negativ påverkan på naturmiljön.

Innan uttag sker

1. Gränsen för verksamhetsområdet ska utmärkas på ett väl synligt sätt i terrängen med rör målade i signalfärg.

Under pågående verksamhet

2. Verksamhet får endast bedrivas vardagar måndag-fredag kl 07.00-18.00.

3. Jord får inte tas bort i sådan omfattning, att det föreligger risk för försumpning av området.
4. På arbetsplatsen ska hållas god ordning. Förslitet material och dylikt ska omhändertas.
5. Petroleumprodukter, oljor, drivmedel och andra kemiska produkter får inte förvaras inom täktområdet.
6. Oljehantering inklusive tankning av fordon och maskiner får inte ske inom täktområdet.

Efter avslutad verksamhet

7. Vid efterbehandlingen ska området avjämnas för att undvika att bestående vattensamlingar och försumpning uppkommer. Kvarvarande upplag och jordhögar ska planas ut. Arbetsmaskiner, skrot, stubbar m m ska avlägsnas. Efterbehandlingen ska slutföras inom tillståndstiden.
8. Området ska skogsplanteras. Detta ska ske i samråd med skogsvårdsstyrelsens konsulent på berört distrikt.
9. När verksamheten avslutats och efterbehandling utförts enligt villkor ska anmälan omedelbart ske till tillsynsmyndigheten för slutbesiktning.
10. Om verksamheten avslutas innan tillståndstidens utgång ska anmälan om detta göras till länsstyrelsen.
11. Om Ni vill överlåta tillståndet till någon annan fordras ny ansökan. Ni är ansvarig för täktverksamheten tills länsstyrelsen har godkänt övertagandet.

En av länsstyrelsen godkänd säkerhet på **20 000 kronor** har ställts för att i detta beslut meddelade villkor ska uppfyllas. Länsstyrelsen kan ompröva den ställda säkerheten, om den anses otillräcklig.

Länsstyrelsen godkänner den miljökonsekvensbeskrivning som fogats till ansökan.

Länsstyrelsen meddelar undantag från uppgiftsskyldigheten beträffande produktionen av jord och lera enligt 5 § förordning (1998:904) om täkter och anmälan om samråd. Årlig uppgift om produktion behöver, i detta fall, inte lämnas till Länsstyrelsen.

Avgift för prövning och tillsyn

Länsstyrelsen fastställer enligt 4 kap 2 § förordningen (1998:940) om avgifter för prövning och tillsyn enligt miljöbalken Er årliga avgift till **1 300 kronor per år**. Avgiften ska betalas årligen från och med det kalenderår som följer efter det att beslut om täktillstånd meddelats.

Ansökan och sökandes beskrivning av projektet

Tommy Säfström har ansökt om att inom rubricerad fastighet, på en yta av 18 300 m², få öppna en ny matjordstäkt med ett uttag av totalt 3 660 m³. Verksamheten kommer att ske dagtid mellan 07.00-18.00, från maj till oktober. Matjorden kommer i huvudsak att användas till gräsytor för bostadshus och fritidshus i närområdet. För att minimera risken för dammning kommer jorden att fräsas och lastas ut efter behov. Täktområdet utgörs av tidigare brukad jordbruksmark som börjat växa igen. Täkten ligger ca 350 m från närmast boende, som inte har något att erinra mot den. I kanten av täkten finns en bäck som torkar ut under sommaren och en tre m bred kantzon kommer att lämnas längs denna för att motverka grumling. I täktområdet finns en del större lövträd, men dessa kommer att lämnas kvar. Vid efterbehandlingen kommer området att skogsplanteras.

Redogörelse för ärendet

Tidigt samråd har skett med länsstyrelsen, skogsvårdsstyrelsen och särskilt berörda. Länsstyrelsen beslöt den 7 maj 2003 att rubricerad matjordstäkt inte kan antas medföra betydande miljöpåverkan.

Miljö- och hälsoskyddsnämnden i Umeå kommun har yttrat sig och framfört att det ligger en nyckelbiotop i nära anslutning till det planerade täktområdet, att det finns en hel del lövträd och död ved inom täktområdet och att området som helhet bedöms ha goda förutsättningar för ett rikt fågelliv. Inom kommunen pågår ett flertal projekt för att framställa matjord, bl.a. genom kompostering, och man bedömer att nya matjordstäkter endast ska öppnas i undantagsfall (bilaga 2).

Gällande bestämmelser

För täkt av berg, sten, grus, sand, lera, jord, torv eller andra jordarter för annat ändamål än markinnehavarens husbehov krävs tillstånd av länsstyrelsen enligt 12 kap 1 § miljöbalken (1998:808).

Den myndighet som enligt 6 kap 9 § miljöbalken ska pröva en ansökan i ett ärende där det krävs en miljökonsekvensbeskrivning ska i samband med

ärendets avgörande ta ställning till om miljökonsekvensbeskrivningen uppfyller kraven i 6 kap miljöbalken.

Alla som bedriver en verksamhet som kräver tillstånd enligt miljöbalken ska kunna visa att de förpliktelser som följer av de allmänna hänsynsreglerna i 2 kap miljöbalken iaktas.

Avgift för täktverksamhet fastställs enligt förordningen (1998:940) om avgifter för prövning och tillsyn enligt miljöbalken.

Information

Länsstyrelsen erinrar om att meddelat tillstånd enligt miljöbalken inte befriar tillståndshavaren från skyldighet att iaktta vad som föreskrivs i annan författning ifråga om den verksamhet som omfattas av tillståndet.

Enligt 26 kap 19 § miljöbalken ska den som bedriver verksamhet som kan befaras medföra olägenhet för människors hälsa eller påverka miljön, fortlöpande planera och kontrollera verksamheten för att motverka eller förebygga sådana verkningar. Den som bedriver sådan verksamhet ska lämna förslag till kontrollprogram om tillsynsmyndigheten begär det. Kontrollprogrammet ska uppfylla kraven på egenkontroll i förordning (1998:901) om verksamhetsutövarens egenkontroll.

Vid uppställning av mobila anläggningar, t ex sorteringsverk, ska detta meddelas till kommunen enligt bilagan till förordning om miljöfarlig verksamhet och hälsoskydd (1998:899).


Tillsynsmyndighet för täktverksamheten är för närvarande länsstyrelsen.

Länsstyrelsens motivering

Det saknas anledning att bevara det aktuella området som jordbruksmark. Inte heller bedöms några vid länsstyrelsen registrerade värdefulla natur- eller kulturmiljöer påverkas av verksamheten. Länsstyrelsen bedömer, med beaktande av vad som ovan anförts och med hänsyn till föreskrivna villkor, att hinder inte föreligger enligt de allmänna hänsynsreglerna i 2 kap miljöbalken för matjordstäkt. Lokalisering och omfattning är, med de skyddsåtgärder som redovisats, godtagbara utifrån miljöbalkens mål i 1 kap och de grundläggande bestämmelserna för hushållning med mark- och vattenområden i 3 och 4 kap miljöbalken.

Ansökan ska därför bifallas.

Detta beslut kan överklagas till Miljödomstolen, se bilaga 3.


Katarina Jonsson


Karolina Adolphson

Bilagor

1. Täktverksamhet, allmänna skyldigheter
2. Miljö- och hälsoskyddsnämndens i Umeå kommun yttrande
3. Hur man överklagar
4. Översiktskarta
5. Ekonomisk karta

Kopia till

Erki Wäckeln, Nordansjövägen 12, 905 82 UMEÅ
Umeå kommun, Miljökontoret

Kopia utan bilagor till

Vägverket Region Norr, Box 809, 971 25 Luleå + översiktskarta + ek karta
Lantmäterimyndigheten i Umeå kommun, 901 84 Umeå + översiktskarta + ek karta

Annika Edström, Skattemyndigheten i Luleå, 971 82 Luleå.

Exp

Pärm för avgifter

KA



Länsstyrelsen
Västerbottens län
Naturvård

-8-
PM

Täktverksamhet, allmänna skyldigheter

Enligt miljöbalkens 2 kap allmänna hänsynsregler, skall alla som bedriver eller avser att bedriva en verksamhet eller vidta en åtgärd skall skaffa sig den kunskap som behövs med hänsyn till verksamhetens eller åtgärdens art och omfattning för att skydds människors hälsa och miljö mot skada eller olägenhet. En del av bestämmelserna följer här nedan.

I 11 kap miljöbalken finns bestämmelser som gäller den, som vill bedriva vattenverksamhet och utföra vattenanläggningar. Med vattenverksamhet avses bl a åtgärder som syftar till att ändra vattnets djup eller läge, bortledande av grundvatten, infiltration och markavvattning. Med vattenanläggning avses en anläggning som tillkommit genom vattenverksamhet, t ex dammar och vägbankar i vatten. De grundläggande reglerna för all vattenverksamhet är, liksom för allt som omfattas av miljöbalkens bestämmelser, de allmänna hänsynsreglerna enligt 2 kap miljöbalken.

Fasta fornlämningar är skyddade enligt 2 kap lagen (1988:950) om kulturminnen mm. Det innebär bl a att ingen utan länsstyrelsens tillstånd får rubba, övertäcka, ta bort, gräva ut eller på annat sätt förändra fast fornlämning. Även ett område runt fornlämningen har samma skydd, det sk fornlämningsområdet (2§).

Den som avser att genomföra ett arbetsföretag bör i god tid ta reda på om fast fornlämning berörs av företaget och i så fall snarast samråda med länsstyrelsen.

Om en fornlämning påträffas under grävning eller annat arbete ska arbetet omedelbart avbrytas till den del fornlämningen berörs. Den som leder arbetet ska omedelbart anmäla förhållandet till länsstyrelsen (10§).

Om det behövs en särskild arkeologisk utredning för att ta reda på om fornlämning berörs av ett planerat arbetsföretag kan länsstyrelsen besluta att en sådan ska utföras på företagets bekostnad (11§)

För handhavande och förvaring av brandfarliga och explosiva varor, hänvisas till lagen (1988:868 och 1145) förordningen om brandfarliga och explosiva varor (1988:1145). Naturvårdsverkets föreskrifter och allmänna råd om skydd mot mark- och vattenförorening vid lagring av brandfarliga vätskor; NFS (2000:4). Uppllysningar kan erhållas från Sprängämnesinspektionen eller kommunens räddningstjänst.

För transport, yrkesmässig mellanlagring, återvinning och bortskaffande av farligt avfall (tidigare benämnt miljöfarligt avfall) krävs tillstånd av Länsstyrelsen enligt avfallsförordningen (2001:1063). Särskilda bestämmelser om hanteringen av spillolja finns i förordningen om spillolja (1993:1268).

Den som gräver eller utför liknande arbete skall, vidta de åtgärder enligt 3 kap 4§ ordningslagen (1993:1617), som behövs för att förhindra att personer och egendom kommer till skada.

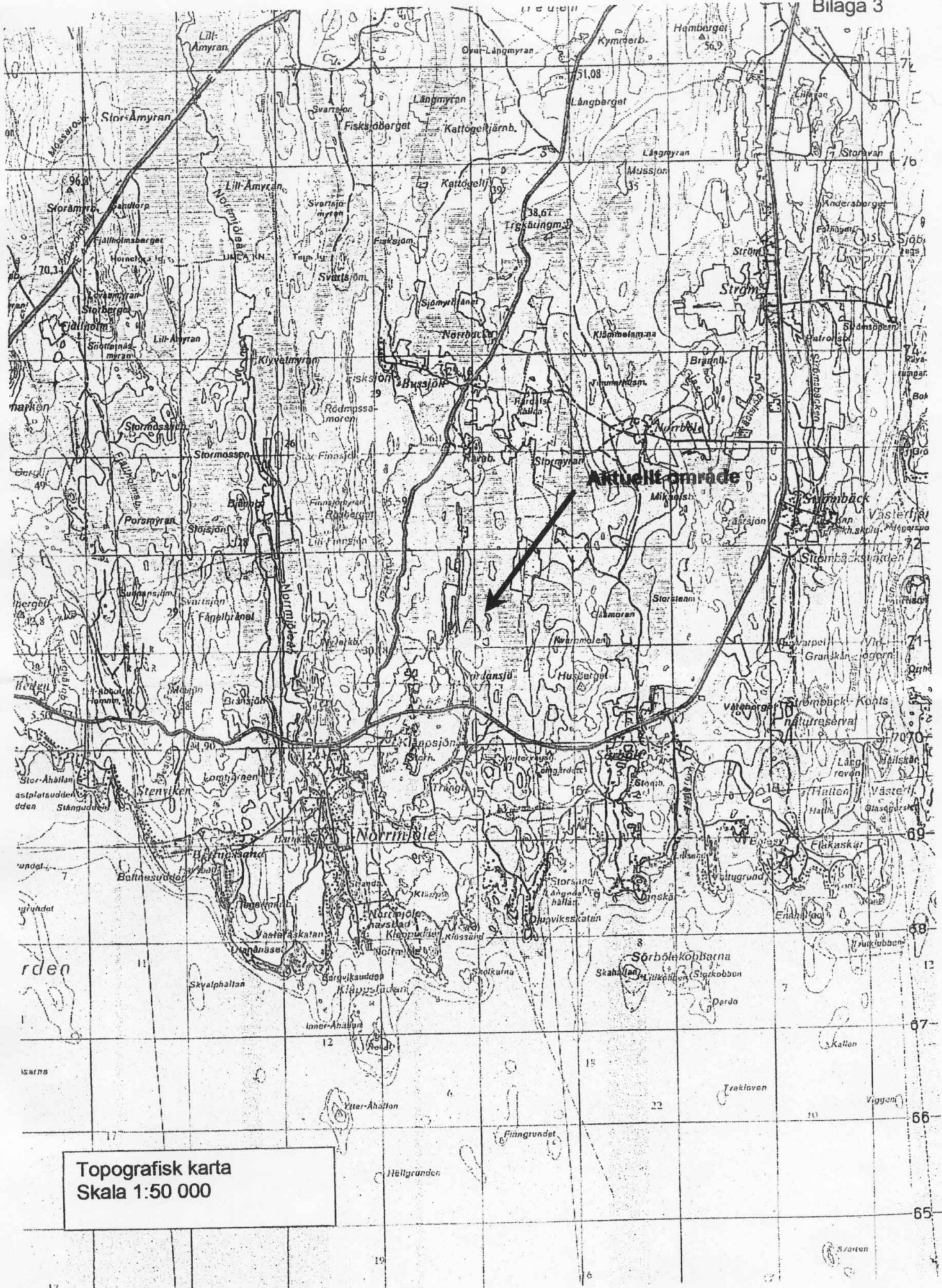
Arbetet i tåkten skall utföras i enlighet med arbetarskyddsstyrelsens föreskrifter (AFS 1998:4) om användning av arbetsutrustning samt allmänna råd om tillämpningen av föreskrifterna. När det gäller arbetet i bergtåkten skall det utföras i tillämpliga delar med arbetarskyddsstyrelsens föreskrifter om bergarbete samt allmänna råd om tillämpningen av föreskrifterna (AFS 1997:3 2).

Enskild körväg får enligt 39§ väglagen (1971:948) ej anslutas till allmän väg utan väghållningsmyndighetens tillstånd. Ej heller får utan sådant tillstånd enskild körvägs anslutning till allmän väg ändras. Intill vägområde får ej vidtas enligt 45§ väglagen åtgärder som kan vara till olägenhet för vägens brukande.

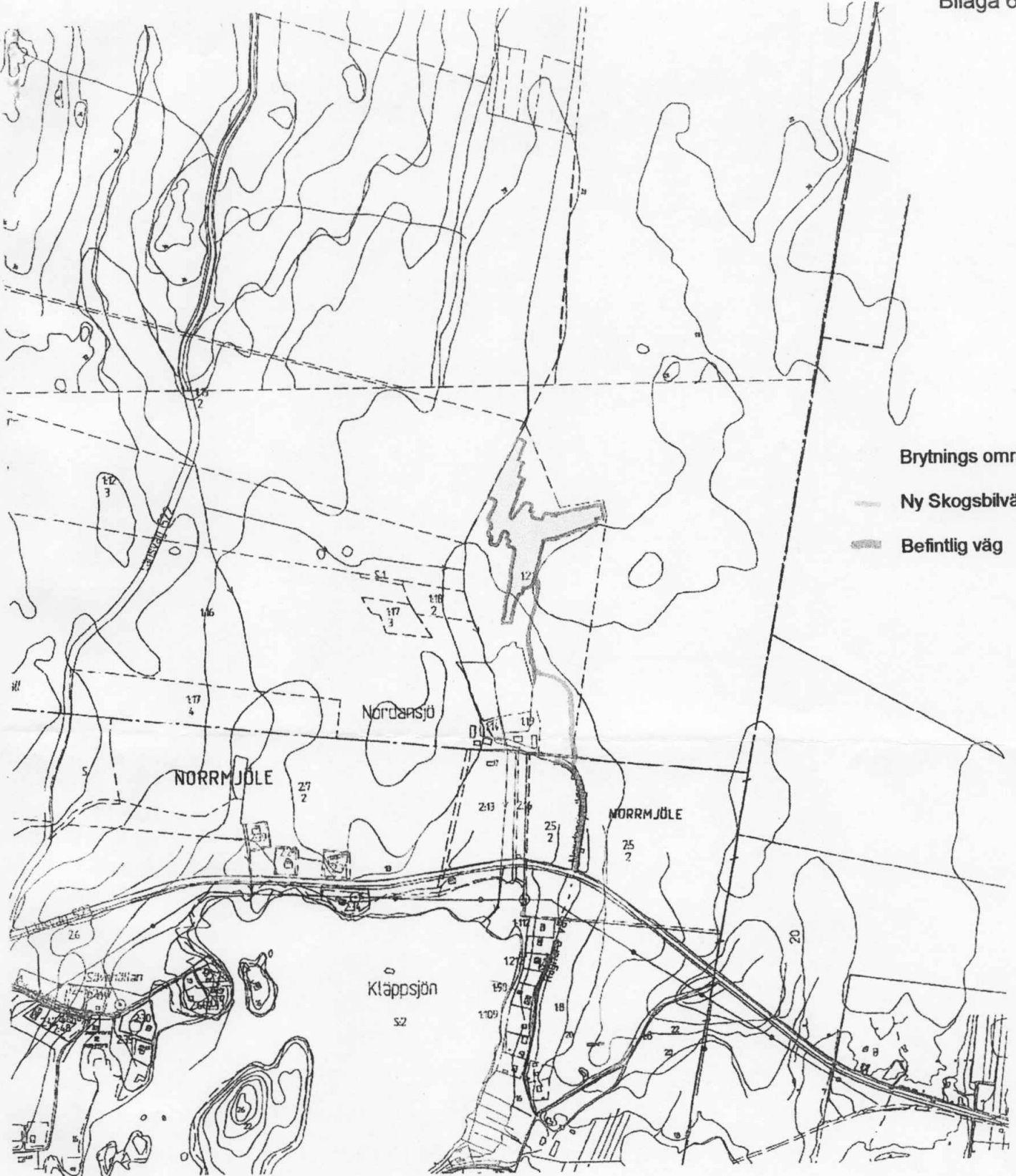
Enligt skogsvårdslagen (2§) är mark, som är lämplig för virkesproduktion och inte väsentligen används för annat ändamål, att betrakta som skogsmark. Inom skälig tid efter avverkningen skall nöjaktigt återväxt finnas på marken.

Den som vill uppföra byggnader, anordna upplag och liknande inom verksamhetsområdet är skyldig att hos byggnadsnämnden i kommunen söka byggnadslov.

Enligt brottsbalken 14 kap 8§ är det straffbelagt att flytta, ta bort, skada eller förstöra gällande gränsmärke, vattenmärke, fixpunkt eller annat märke för plan- eller höjdmätning. Påträffas sådant märke bör kontakt tas med fastighetsbildningsmyndigheten.



Topografisk karta
Skala 1:50 000



Ekonomisk karta
Skala 1:10 000

SAMHÄLLSBYGGNADSKONTORET
MOK Planregistrering

ÄRENDEBLAD
PNR

Arkivnr: 2480K-P 03/165
Dnr: 03/350

Handläggare:
Birgitta Hedvall

Regdatum: 2003-06-25

Registrering av åtgärder:
NORDANSJÖ 1:21, Täkt av matjord.

Information:
Registerkarta: 20042

Berörda fastigheter:
NORDANSJÖ 1:21

HÄNDELSER I ÄRENDET

2003-06-24	TR	Tidigaste registreringsdatum
2003-06-16	BD	Beslutsdatum
	LS	Lst beteckning: 541-8418-2003
2003-06-25	PB	Inlagd i ACM