



Länstyrelsen  
Västerbottens län  
Naturvård

BESLUT

1(8)

Datum  
2003-06-06

Beteckning  
541-17998-2002  
TDS 80:040

Delgivn. kv

Umeå Bilfrakt AB

LANTMÄTERIMYNDIGHETEN  
VÄSTERBOTTENS LÄN

Box 3113  
903 03 UMEÅ

Ink 2003-06-12

Dnr .....

**Tillstånd till fortsatt och utvidgad täkt på sand inom fastigheten Klabböle 8:2 i Umeå kommun**  
(5 bilagor)

**Beslut**

Länstyrelsen meddelar Umeå Bilfrakt AB (org. nr. 556407-8128) tillstånd enligt 12 kap 1 § miljöbalken (1998:808) att **t o m den 30 juni 2010** bedriva täkt på sand, inom fastigheten Klabböle 8:2 i Umeå kommun.

Tillståndet gäller för uttag av 199 000 ton. Brytningsområdets areal är ca 35 720 m<sup>2</sup>. Verksamhetsområdets gräns är 55 450 m<sup>2</sup> och dess gräns har markerats på bilagda kartor.

Länstyrelsen förutsätter att verksamheten inte innebär intrång i enskild eller allmän rätt. **Tillståndet får inte tas i anspråk förrän det vunnit laga kraft.**

Om inte annat framgår av nedan föreskrivna villkor skall verksamheten bedrivas i huvudsaklig överensstämmelse med vad bolaget uppgett och åtagit sig enligt ansökan.

**För tillståndet gäller följande villkor:**

Före brytning

1. En omgång av täkttillståndet, inklusive bilagor, skall finnas tillgänglig vid täkten och förvaras av platsansvarig.
2. Gränsen för verksamhetsområdet skall i terrängen utmärkas på väl synligt sätt med 5 x 5 cm tjocka träpålar med rödmålad topp eller plaströr innan brytning påbörjas. Fixpunkter inom området skall på motsvarande sätt utmärkas med vitmålade rör eller kryss på fast berg.
3. Den upprättade täktplanen, senast reviderad 2002-11-05 skall gälla.

#### Under brytning

4. Brytningsområdet skall avbanas respektive efterbehandlas efter hand som arbetet i tälkten fortskrider. Avbaningsmassorna som skall användas vid efterbehandlingen skall läggas i ordnade upplag. Materialet skall vid efterbehandlingen bredas ut över området. Vegetationen omkring tälktområdet skall till skydd mot insyn i huvudsak behållas oförändrad under uttagstiden. Tälkten skall efterbehandlas inom tillståndstiden.
5. På arbetsplatsen skall hållas god ordning. Stubbar, andra trädrester och kvarvarande sten skall krossas och efter hand schaktas ned inom brytningsområdet. Förslitet materiel, skrot o d skall tas om hand.
6. Brytning får inte bedrivas närmare högsta grundvattenyta än 1 meter.

#### Verksamheten i tälkten

7. Verksamhet får bedrivas vardagar måndag-fredag kl 07.00-18.00.  
Vid enstaka tillfällen får verksamhet på mellan 07.00-22.00
8. Verksamheten får som riktvärde utomhus vid bostadsbebyggelsen inte ge upphov till högre ekvivalent ljudnivå än, enligt nedanstående:
  - 50 dBA dagtid vardagar (kl 07.00-18.00).
  - 45 dBA kvällstid vardagar (kl 18.00 – 22.00)
9. När sorteringsverk skall tas in i tälkten skall anmälan ske till tillsynsmyndigheten minst 3 veckor i förväg.
10. Transporterna skall i huvudsak ske österut mot Umeå stad.
11. Transportvägar i direkt anslutning till verksamheten skall vid behov dammbekämpas. Endast vatten får användas som dammbekämpningsmedel.
12. Alla arbetsmaskiner i verksamheten skall vara försedda med anordning för kontroll av läckage, såsom plåtar eller oljebeständig presenning.
13. Upplagen skall så långt som möjligt placeras vindskyddat för att förhindra diffus damning. Upplagen skall vid behov befuktas, exempelvis vid stark vind och torrperioder. Kraftig damning skall journalföras.

14. Saneringsutrustning skall finnas för beredskap i tåkten. Hantering av brandfarliga vätskor skall ske så att spill och läckage förhindras.
15. Spill av olja, oljehaltigt avfall, flytande rengöringsmedel och liknande skall samlas upp. Det betraktas som farligt avfall och skall förvaras väl skyddat, transporteras av godkänd transportör och slutligt omhändertas av godkänd omhändertagare. Mängder farligt avfall och transportör skall journalföras.
16. All hantering av farliga varor som oljehantering inklusive tankning av fordon och maskiner, får endast ske på hårdgjord yta.
17. Inträffar haveri eller omfattande driftstörningar i process- eller reningsutrustning skall verksamheten omedelbart avbrytas och kommunens räddningstjänst samt tillsynsmyndigheten kontaktas.

#### Efter brytning

18. Brytningsområdets slänter får inte ges en brantare lutning än 1:3. De skall avrundas mjukt vid släntkrön och släntfot samt i övrigt anpassas till angränsande terräng.
19. Eventuella upplag skall transporteras bort inom tillståndstiden.
20. Sedan täktarbetet avslutats och efterbehandlingen enligt villkoren verkställt skall anmälan omedelbart ske till länsstyrelsens täkthandläggare för besiktning.
21. Avbryts eller upphör verksamheten innan den slutförts enligt detta beslut, skall anmälan om detta göras till Länsstyrelsen.
22. Bolaget skall årligen redovisa hur egenkontrollen av verksamheten genomförs och resultaten från den, enligt verksamhetsbeskrivning och miljökonsekvensbeskrivning. Redovisningen skall lämnas till tillsynsmyndigheten senast den 28 februari varje år.

Om Ni vill överlåta tillståndet till någon annan, fordras ny ansökan. Ni är ansvarig för täktverksamheten tills Länsstyrelsen har godkänt övertagandet.

Enligt 5 § förordning (1998:904) om täkter etc föreligger uppgiftsskyldighet beträffande dels vem som vid varje tidpunkt är exploatör av tåkten, dels produktionen av bl a sten, grus, sand och morän.

Exploatörsuppgift skall lämnas till Länsstyrelsen genast vid varje förändring medan produktionsuppgift skall finnas **tillhanda hos Länsstyrelsen senast den 28 februari varje år.**

Villkoren kan, enligt 24 kap 5 § 2 st miljöbalken, komma att ändras om de visar sig otillräckliga för att skydda naturmiljön. Vissa allmänna skyldigheter anges i bilaga.

En av Länsstyrelsen godkänd säkerhet på har ställts för att i detta beslut meddelade villkor uppfylls. Länsstyrelsen kan ompröva den ställda säkerheten, om den anses otillräcklig.

Länsstyrelsen godkänner den miljökonsekvensbeskrivning som bifogats ansökan.

### **Avgift för prövning och tillsyn**

Länsstyrelsen fastställer enligt förordningen (1998:940) om avgifter för prövning och tillsyn enligt miljöbalken 4 kap 2 §, den årliga avgiften till 10 500 kronor/år beräknad på en uttagen tillståndsgiven mängd på **199 000** ton.

### **Ansökan och miljökonsekvensbeskrivning**

Umeå Bilfrakt AB har den 28 november 2002 inkommit med ansökan om tillstånd för fortsatt och utvidgad grustäkt enligt miljöbalken inom fastigheten Klabböle 8:2 i Umeå kommun. Ansökan avser uttag av sand. Täkten är belägen ca 10 km väster om Umeå. Närmaste bebyggelse ligger 500 m från täkten.

Sökanden avser att under en tioårsperiod ta ut 199 000 ton.

#### *Verksamhet*

Täktverksamheten kommer att ske över grundvattenytan. Verksamheten består av brytning, sortering, lagerhållning i upplag. Dessutom sker lastning och uttransport till och från täkten. Ingen krossning eller tvättning kommer att ske i täkten.

Produktion och drift beräknas pågå året runt, mer koncentrerat till barmarksperioden. Normalproduktionen beräknas till ca 18 000 ton/år och maxproduktion till 24 990 ton/år. Uppställning av sorteringsverk beräknas ske 5 ggr. Verksamheten kommer att bedrivas vardagar dagtid kl 07-18 och vid enstaka tillfällen mellan kl 07-22. Den verksamhet som kan komma att förekomma kvällstid är utlastning och transporter.

Efterbehandling planeras så att slänter justeras och därefter skall täktområdet skogsplanteras.

#### *Transporter*

Transporterna kommer företrädesvis att ske österut via allmän väg för vidare transport till Umeå området. Transporter kan komma att ske även andra vägar men i mycket liten omfattning.

#### *Natur- och kulturmiljö*

Täktområdet är inte klassat som särskilt skyddsvärt avseende på terrängformer, flora, djurliv eller kulturminnen. Däremot så ligger ett område söder om tälten Sjömorsjön som enligt Umeå kommuns inventering klassats tillhöra naturvärdeklass 2. Detta område ligger ca 250 m från tälten. Området utgörs av sandigt älvssediment som ligger i en bred flack terrass. Området är bevuxet med skog i varierande ålder. Terrassen avslutas mot söder i sen slänt ned mot Sjömorsjön. Mot sjön domineras skogen av lövträd medan övriga delar är bevuxet med tallskog, ris, ljung och lavar. Kulturmiljöenheten har besiktigt området eftersom det förekommer gropar som diskuterats hurvida de är naturliga eller utgör fornlämning. Det konstaterades att det inte var någon fornlämning.

#### *Rennäring*

Tälten är belägen inom vinterbetesmarker för Ubmeje tjeälddies sameby. Det finns ingen flyttled i närheten av tälten. Den vegetation som finns på åsen är endast av begränsad betydelse som bete för renar.

#### *Samlad bedömning*

Umeå Bilfrakts samlade bedömning är att verksamheten inom ovan beskrivna fastighet inte kommer att påverka omgivningen negativt. Verksamheten bedöms ha en begränsad påverkan på naturmiljö, djur- och växtliv Störningskällor från verksamheten utgörs främst av sorteringsverk och transporter. Uppställning av sorteringsverk kommer att ske ca 5 ggr under tillståndstiden. Dessutom ligger närmsta bebyggelse ca 500 m från tältområdet. Bilfrakt kommer att styra leveranserna av material från tälten så att material av hög kvalitet används där behov av hög kvalit  finns.

#### **Samråd, handläggning, remisser m m**

Länsstyrelsen har 2002-10-01 med stöd av 6 kap 4 § miljöbalken (1998:808) jämfört med bilaga 1 i förordningen (1998:905) om miljökonsekvensbeskrivningar, beslutat att den sökta verksamheten inte medföra betydande miljöpåverkan (dnr 2330-7319/02). Länsstyrelsen besökte tältområdet under hösten 2002.

Kultur och rennäringsenheterna har haft möjlighet att yttra sig. Kulturmiljö har inget att erinra mot verksamheten. Rennäringsenheten har i yttrande 2003-01-02 meddelat att det trots brister i MKB angående rennärigen, finns inga erinringar mot planerad verksamhet.

Tälten ligger inom Ubmeje tjeälddies vinterbetesland. Samebyn har inga erinringar mot planerad verksamhet.

Miljö- och hälsoskyddsnämnden har i yttrande 2002-12-17 meddelat att de tillstyrker tälten. Kommunen har i yttrandet påtalat att för att för att uppnå

miljömålen skall användningen av naturgrus minska. Täkten kan enligt kommunen inte lämnas i befintligt skick utan måste få en bättre avslutning.

### **Tidigare beslut**

Länsstyrelsen beslutade 1997-08-11 (dnr 2330-389/97) till tidigare tillstånd inom fastigheten Klabböle 8:2. Tillståndet gällde tom 2002-06-30.

### **Gällande bestämmelser**

För täkt av sten, grus, sand, lera, jord, torv eller andra jordarter för annat ändamål än markinnehavarens husbehov krävs tillstånd enligt 12 kap 1 § miljöbalken(1998:808).

Enligt 6 kap 9 § miljöbalken skall den myndighet som skall pröva ansökan där det krävs en miljökonsekvensbeskrivning i samband med avgörandet av ärendet ta ställning till om miljökonsekvensbeskrivningen uppfyller kraven i 6 kap miljöbalken.

Alla som bedriver en verksamhet som kräver tillstånd enligt miljöbalken ska kunna visa att de förpliktelser som följer av de allmänna hänsynsreglerna i 2 kap miljöbalken iaktas.

Täktavgift fastställs enligt förordning om avgifter för prövning och tillsyn (1998:940).

### **Information**

Enligt de regionala miljömålen skall uttag av naturgrustäkter år 2010 i Västerbotten eftersträvas att endast utgöras av högst 500 000 ton. Länsstyrelsen ser därför detta tillstånd som slututtag ur täkten och att vid tillståndstidens slut skall täkten vara slutligt efterbehandlad.

Länsstyrelsen erinrar om att meddelat tillstånd enligt miljöbalken inte befriar från skyldighet att iaktta vad som i annan författning föreskrivits om den verksamhet som omfattas av tillståndet.

Enligt 26 kap 19 § miljöbalken ska den som bedriver verksamhet som kan befaras medföra olägenheter för människors hälsa eller påverkan på miljön, fortlöpande planera och kontrollera verksamheten för att motverka eller förebygga sådana verkningar, förordningen (1998:901) om verksamhetsutövarens egenkontroll.

Borttransport och slutligt omhändertagande av miljöfarligt avfall regleras i avfallsförordningen (2001:1063).

Skydd mot mark- och vattenförorening vid lagring av brandfarliga vätskor föreskrivs i Naturvårdsverkets föreskrifter och allmänna råd, NFS (2000:4).

Tillsynsmyndighet enligt miljöbalken är för närvarande Länsstyrelsen.

### Länsstyrelsens motivering

Samråd enligt 6 kap 4-5 § § miljöbalken har skett på ett godtagbart sätt.

#### *Natur- och kulturmiljö*

Området för täkten har, med befintligt underlag, begränsade natur- och kulturvärden. Täkten är belägen i Ubmeje tjeälddies vinterbetesmarker men berör ingen flyttled. Samebyn har inga erinringar mot verksamheten. Fortsatt uttag av naturgrus i området motiveras av att området får en bättre utformning vid efterbehandlingen.

#### *Verksamhet*

Länsstyrelsens bedömning är att verksamhet i täkten kan bedrivas mellan 07-18 samt vid enstaka tillfällen mellan kl 07-22. Normalproduktionen beräknas till ca 18 000 ton/år och maxproduktion till 24 990 ton/år. Ingen krossning eller tvättning kommer att ske inom täktområdet. Ett mobilt sorteringsverk kommer att ställas upp ca 5 ggr under tillståndstiden och varje tillfälle kommer ca 10 000 ton material att sorteras upp. Avstånd från täkten till närmaste bebyggelse är 500 m. Störningen från verksamheten är därmed, enligt länsstyrelsens bedömning, begränsad och kan godtas.

#### *Transporter*

Transporterna kommer i huvudsak att ske norrut på allmän väg och vidare mot Umeå. Vid damning från transporter kommer transportvägarna att bevattnas. Därmed bedöms störningarna från transporter som begränsade och kan därför godtas.

#### *Samlad bedömning*


I huvudsak innebär tillståndet en fortsatt täkt i ett redan befintligt påverkat täktverksamhetsområde. Uttag ur täkten medför att området i stort får en bättre utformning och smälter in i omgivande terräng vid efterbehandlingen. Inga särskilda natur- och kulturmiljövärden berörs av verksamheten. Hushållning av naturgrus kommer att ske genom att materialet endast kommer att användas där behovet av hög kvalitet finns. Avståndet till närmsta bebyggelse är ca 500 m och transporter kommer att ske österut mot Umeå stad, och kommer att dammbekämpas vid behov. Verksamheten klarar därmed de krav som finns på buller, damning och transporter.


Länsstyrelsen bedömer, med hänsyn till föreskrivna villkor, att hinder inte föreligger enligt de allmänna hänsynsreglerna i 2 kap miljöbalken för grustäkt. Lokaliseringen är godtagbar utifrån miljöbalkens mål i 1 kap och

de grundläggande bestämmelserna för hushållning med mark- och vattenområden i 3 och 4 kap miljöbalken. Ansökan skall därför bifallas.

Länsstyrelsen saknar befogenhet att meddela att ett tillstånd till täkt omedelbart får tas i anspråk.

Detta beslut kan överklagas hos Miljödomstolen, se bilaga.

  
Katarina Jonsson

  
Camilla Jonsson  
090-10 72 84

**Bilagor**

Täktverksamhet, allmänna skyldigheter  
Hur man överklagar  
Ansökningshandlingar och MKB + kompletteringar  
Täktplan  
Översiktskarta

**Kopia till**

Umeå kommun, Stadsledningskontoret, bevis emotses.

**Kopia utan bilagor till**

Miljö- och hälsoskyddsnämnden  
Statens Naturvårdsverk, 106 48 Stockholm + översiktskarta  
Vägverket - Region Norr, Box 809, 971 25 Luleå + översiktskarta + ek karta  
Lantmäterimyndigheten, Umeå kommun, + ek. karta  
Riksskatteverket, Särskilda skattekontoret, 771 83 Ludvika  
Skattemyndigheten i Luleå, Anita Edström, 971 82 Luleå  
Exp  
CaJ  
MN, pärm för täktavgift



## Täktverksamhet, allmänna skyldigheter

Enligt miljöbalkens 2 kap allmänna hänsynsregler, skall alla som bedriver eller avser att bedriva en verksamhet eller vidta en åtgärd skall skaffa sig den kunskap som behövs med hänsyn till verksamhetens eller åtgärdens art och omfattning för att skydds människors hälsa och miljö mot skada eller olägenhet. En del av bestämmelserna följer här nedan.

I 11 kap miljöbalken finns bestämmelser som gäller den, som vill bedriva vattenverksamhet och utföra vattenanläggningar. Med vattenverksamhet avses bl a åtgärder som syftar till att ändra vattnets djup eller läge, bortledning av grundvatten, infiltration och markavvattning. Med vattenanläggning avses en anläggning som tillkommit genom vattenverksamhet, t ex dammar och vägbankar i vatten. De grundläggande reglerna för all vattenverksamhet är, liksom för allt som omfattas av miljöbalkens bestämmelser, de allmänna hänsynsreglerna enligt 2 kap miljöbalken.

Fasta fornlämningar är skyddade enligt 2 kap lagen (1988:950) om kulturminnen mm. Det innebär bl a att ingen utan länsstyrelsens tillstånd får rubba, övertäcka, ta bort, gräva ut eller på annat sätt förändra fast fornlämning, även ett område runt fornlämningen har samma skydd, det sk fornlämningsområdet (2§).

Den som avser att genomföra ett arbetsföretag bör i god tid ta reda på om fast fornlämning berörs av företaget och i så fall snarast samråda med länsstyrelsen.

Om en fornlämning påträffas under grävning eller annat arbete ska arbetet omedelbart avbrytas till den del fornlämningen berörs. Den som leder arbetet ska omedelbart anmäla förhållandet till länsstyrelsen (10§).

Om det behövs en särskild arkeologisk utredning för att ta reda på om fornlämning berörs av ett planerat arbetsföretag kan länsstyrelsen besluta att en sådan ska utföras på företagets bekostnad (11§)

För handhavande och förvaring av brandfarliga och explosiva varor, hänvisas till lagen (1988:868 och 1145) förordningen om brandfarliga och explosiva varor (1988:1145). Naturvårdsverkets föreskrifter och allmänna råd om skydd mot mark- och vattenförorening vid lagring av brandfarliga vätskor; NFS (2000:4). Upplysningar kan erhållas från Sprängämnesinspektionen eller kommunens räddningstjänst.

För transport, yrkesmässig mellanlagring, återvinning och bortskaffande av farligt avfall (tidigare benämnt miljöfarligt avfall) krävs tillstånd av Länsstyrelsen enligt avfallsförordningen (2001:1063). Särskilda bestämmelser om hanteringen av spillolja finns i förordningen om spillolja (1993:1268).

Den som gräver eller utför liknande arbete skall, vidta de åtgärder enligt 3 kap 4§ ordningslagen (1993:1617), som behövs för att förhindra att personer och egendom kommer till skada.

Arbetet i täkten skall utföras i enlighet med arbetarskyddsstyrelsens föreskrifter (AFS 1998:4) om användning av arbetsutrustning samt allmänna råd om tillämpningen av föreskrifterna. När det gäller arbetet i bergtakter skall det utföras i tillämpliga delar med arbetarskyddsstyrelsens föreskrifter om bergarbete samt allmänna råd om tillämpningen av föreskrifterna (AFS 1997:3 2).

Enskild körväg får enligt 39§ väglagen (1971:948) ej anslutas till allmän väg utan väghållningsmyndighetens tillstånd. Ej heller får utan sådant tillstånd enskild körvägs anslutning till allmän väg ändras. Intill vägområde får ej vidtas enligt 45§ väglagen åtgärder som kan vara till olägenhet för vägens brukande.

Enligt skogsvårdslagen (2§) är mark, som är lämplig för virkesproduktion och inte väsentligen används för annat ändamål, att betrakta som skogsmark. Inom skälig tid efter avverkningen skall nöjaktigt återväxt finnas på marken.

Den som vill uppföra byggnader, anordna upplag och liknande inom verksamhetsområdet är skyldig att hos byggnadsnämnden i kommunen söka byggnadslov.

Enligt brottsbalken 14 kap 8§ är det straffbelagt att flytta, ta bort, skada eller förstöra gällande gränsmärke, vattenmärke, fixpunkt eller annat märke för plan- eller höjdmätning. Påträffas sådant märke bör kontakt tas med fastighetsbildningsmyndigheten.





Länstyrelsen  
Västerbottens län  
Naturvård

BESLUT

Datum  
1997-08-11

Beteckning  
2330-389/97  
80:040

1(4)

Delgv kv

Umeå Bilfrakt AB  
Box 3113  
90303 Umeå

**Tillstånd till fortsatt grustäkt inom fastigheten Klabböle 8:2 i Umeå kommun (bilagor)**

**Beslut**

Länstyrelsen meddelar **Umeå Bilfrakt AB** tillstånd enligt 18 § naturvårdslagen att **t o m den 30 juni 2002** bedriva täkt av grus och sand inom fastigheten Klabböle 8:2 i Umeå kommun.

Tillståndet gäller för uttag av **66 000 ton** (35 700 fm<sup>3</sup>). Brytningsområdets areal är ca 15 000 m<sup>2</sup>. Verksamhetsområdets areal är ca 50 000 m<sup>2</sup> och dess gräns har markerats på bilagda kartor med en heldragen röd linje.

Länstyrelsen förutsätter att verksamheten inte innebär intrång i enskild eller allmän rätt. Tillståndet får inte tas i anspråk förrän det vunnit laga kraft.

För att begränsa företagets menliga inverkan på naturmiljön, förenas tillståndet med följande villkor. I villkoren angivna beteckningar och färger har markerats på bilagda kartor.

1. Innan arbetena påbörjas skall samråd ske med täktkontrollanten i Umeå kommun, tel 090/16 10 00.
2. En omgång av täkttillståndet, inklusive bilagor, skall finnas tillgänglig vid täkten och förvaras av platsansvarig.
3. Gränsen för verksamhetsområdet skall i terrängen utmärkas på väl synligt sätt med rödmålade järnrör eller plaströr innan brytning påbörjas. Fixpunkter inom området skall på motsvarande sätt utmärkas med vitmålade rör eller kryss på fast berg.
4. Den 1992-03-23 upprättade täktplanen, reviderad 1996-12-31, skall gälla med följande ändringar och förtydliganden.

meddela nya efterbehandlingsvillkor. Avbryts verksamheten under längre tid än ett år skall anmälan om detta också göras till Länsstyrelsen.

16. Om Ni vill överlåta tillståndet till någon annan, fordras ny ansökan. Ni är ansvarig för täktverksamheten tills Länsstyrelsen har godkänt övertagandet.

17. Enligt 27 a § naturvårdsförordningen (1976:484) föreligger uppgiftsskyldighet beträffande produktion av sten, grus, sand, morän och torv. Produktionsavgift skall lämnas till Länsstyrelsen senast den 28 februari årligen.

Villkoren kan, enligt 18 § 5 st naturvårdslagen, komma att ändras om de visar sig otillräckliga för att skydda naturmiljön. Vissa allmänna skyldigheter anges i bilaga.

En av Länsstyrelsen godkänd säkerhet på **50 000 kronor** har ställts som säkerhet för att i detta beslut meddelade villkor uppfylls. Länsstyrelsen kan ompröva den ställda säkerheten, om den anses otillräcklig.

#### Täktavgift

Länsstyrelsen fastställer enligt förordningen (1984:381) om täktavgift, avgiften till **1 000 kronor** beräknad på handläggningstiden 2 tim á 500 kr.


#### Redogörelse för ärendet

Ansökan om fortsatt täkt inkom till länsstyrelsen den 13 januari 1997. Inom täktområdet finns det en fångstgrop (fornlämning 298, se bilaga). Ni har valt att inte exploatera den delen av täkten. Detta innebär att en skyddszon med vegetation lämnas runt fornlämningen.

#### Information

Miljö- och hälsoskyddsnämnden kan komma att meddela de råd eller förelägganden som behövs med hänsyn till miljöskyddslagens och hälsoskyddslagens bestämmelser.

Detta beslut kan överklagas hos Regeringen, miljödepartementet, angående täkttillståndet och hos Länsrätten angående täktavgiften, se bilagor.

  
Jens Bäckman

  
Eva Mikaelsson  
090-10 73 63

5. Brytningsområdet skall avbanas respektive efterbehandlas efter hand som arbetet i täkten fortskrider. Vid avbaning skall sådant material som skall användas vid efterbehandlingen uppläggas i ordnade upplag. Materialet skall vid efterbehandlingen utbredas över området. Vegetationen omkring täktområdet skall till skydd mot insyn bibehållas väsentligen oförändrad under uttagstiden. Efterbehandlingen skall slutföras inom tillståndstiden.

6. På arbetsplatsen skall hållas god ordning. Stubbar, andra trädrester och kvarvarande sten skall krossas och efter hand schaktas ned inom brytningsområdet. Förslitet materiel, skrot o d skall omhändertas.

7. Brytning får inte bedrivas närmare högsta grundvattenyta än en meter.

8. För att öka skyddet för grundvattnet skall avslutad täkt förses med ett organiskt aktivt ytskikt och planteras fortast möjligt.

9. Brytningsområdets slänter får inte ges en brantare lutning än 1:3. De skall avrundas mjukt vid släntkrön och släntfot samt i övrigt mjukt anpassas till angränsande terräng.

10. En skyddszon om minst 40 meter skall lämnas runt fångstgropen (fornlämning 298, se bilaga). Området har markerats med ////////////// grönt och vegetationen skall lämnas kvar under hela exploateringstiden.

11. Brytningsområdets botten skall vid efterbehandlingen avjämnas och utformas så att bestående vattensamlingar eller försumpningar inte uppkommer. Vid utfyllnader och utjämning av täkten skall rena jord-, grus- och bergmassor användas.

12. Samråd bör ske med skogsvårdsstyrelsens skogsvårdskonsulent på berört distrikt vad gäller skogsplantering.

13. I de fall förhållandena är för ogynnsamma för att vegetation skall etableras på ett tillfredsställande sätt i täktområdet skall täktområdet först besås med gräs.

14. Sedan täktarbetet avslutats och efterbehandlingen enligt villkoren verkställts skall anmälan omedelbart ske till kommunens täktkontrollant för besiktning.

15. Avbryts eller upphör verksamheten innan den slutförts enligt detta beslut, skall anmälan om detta göras till Länsstyrelsen som då kan komma att

### Bilagor

Täktverksamhet, allmänna skyldigheter  
Skrivelse från Kulturmiljöfunktionen, daterad 1997-01-28 + karta med  
fornlämningarna markerade  
Översiktskarta  
Utdrag ur ekonomisk karta Um 72  
Täktplan  
Faktura, täktavgift  
Hur man överklagar (2 bilagor)

### Kopia till

Kommunens tätkontrollant

### Kopia utan bilagor till

Statens Naturvårdsverk, 106 48 Stockholm + översiktskarta  
Vägverket - Region Norr + översiktskarta + ek karta, Box 809, 971 25 Luleå  
Distriktslantmätaren i Lycksele/Skellefteå/Vilhelmina + översiktskarta + ek  
karta  
Miljö- och byggnadsförvaltningen + översiktskarta + ek karta  
Umeå kommun, fastighetsregistreringsmyndigheten KSFM, 901 84 Umeå +  
ek. karta.  
Fastighetsregistermyndigheten + översiktskarta + ek karta  
Kartregistret + ek karta Um 72  
Länsskattemyndigheten, Bernt Sehlin



Länsstyrelsen  
Västerbottens län

### Täktverksamhet, allmänna skyldigheter

Enligt 19 kap 1§ vattenlagen är den, som vill bedriva verksamhet eller utföra åtgärder som kan skada en yt- eller grundvattentillgång som utnyttjas eller kan antas komma att utnyttjas för vattentäkt, skyldig att vidta de anordningar, åta de begränsningar och iakttä de försiktighetsmått som i övrigt skäligen kan fordras för att förebygga eller avhjälpa skada. Härvid bör särskilt observeras att stor skada på grundvattnet kan förosakas även av små kvantiteter bensin och olja.

Enligt lagen om fornminnen §§1 och 6 får ingen utan länsstyrelsens tillstånd rubba, förändra eller ta bort fast fornlämning. Härvid bör beaktas, att till fast fornlämning har så stort område på marken, som behövs för att bevara fornlämningen och för att bereda det utrymme däromkring, som behövs med hänsyn till fornlämningens art och betydelse. Anträffas fast fornlämning som inte är känd tidigare, t ex under markytan - skall anmälan göras till länsstyrelsen, (§8).

För handhavande och förvaring av brandfarlig vara hänvisas till Kungl Maj:ts förordning den 1 december 1961 om brandfarliga varor med tillhörande av statens industriverk utgivna författningar. Upplysningar kan erhållas från Sprängämnesinspektionen eller det lokala brandförsvaret.

Den som verkställer schaktning eller grävning eller utför annat liknande arbete, som med hänsyn till platsens belägenhet och omständigheterna i övrigt medför fara, för annan, är enligt 5§ allmänna ordningsstadgan skyldig att vidta de åtgärder, som erfordras till förebyggande av faran (ex genom uppförande av stängsel).

Arbetet i täkten skall utföras i enlighet med arbetarskyddsstyrelsens kungörelse (AFS 1981:1) om arbete i grus- sand- och lertag. Enligt föreskrifterna skall vid täkt av sådana avlagringar bland annat beaktas att fyndigheten skall avtäckas och rensas i den utsträckning som behövs för att undvika arbetsskada. Avtäckningen får inte underskrida 2 meter räknat från släntens krön. Arbetet i bergtäkter skall utföras i enlighet med arbetarskyddsstyrelsens anvisningar (nr 125).

Enskild körväg får ej anslutas till allmän väg utan länsstyrelsens tillstånd. Ej heller får utan sådant tillstånd enskild körvägs anslutning till allmän väg ändras. Enligt 54§ väglagen får grustäkt utmed allmän väg ej bedrivas så att den medför fara för vägens bestånd.

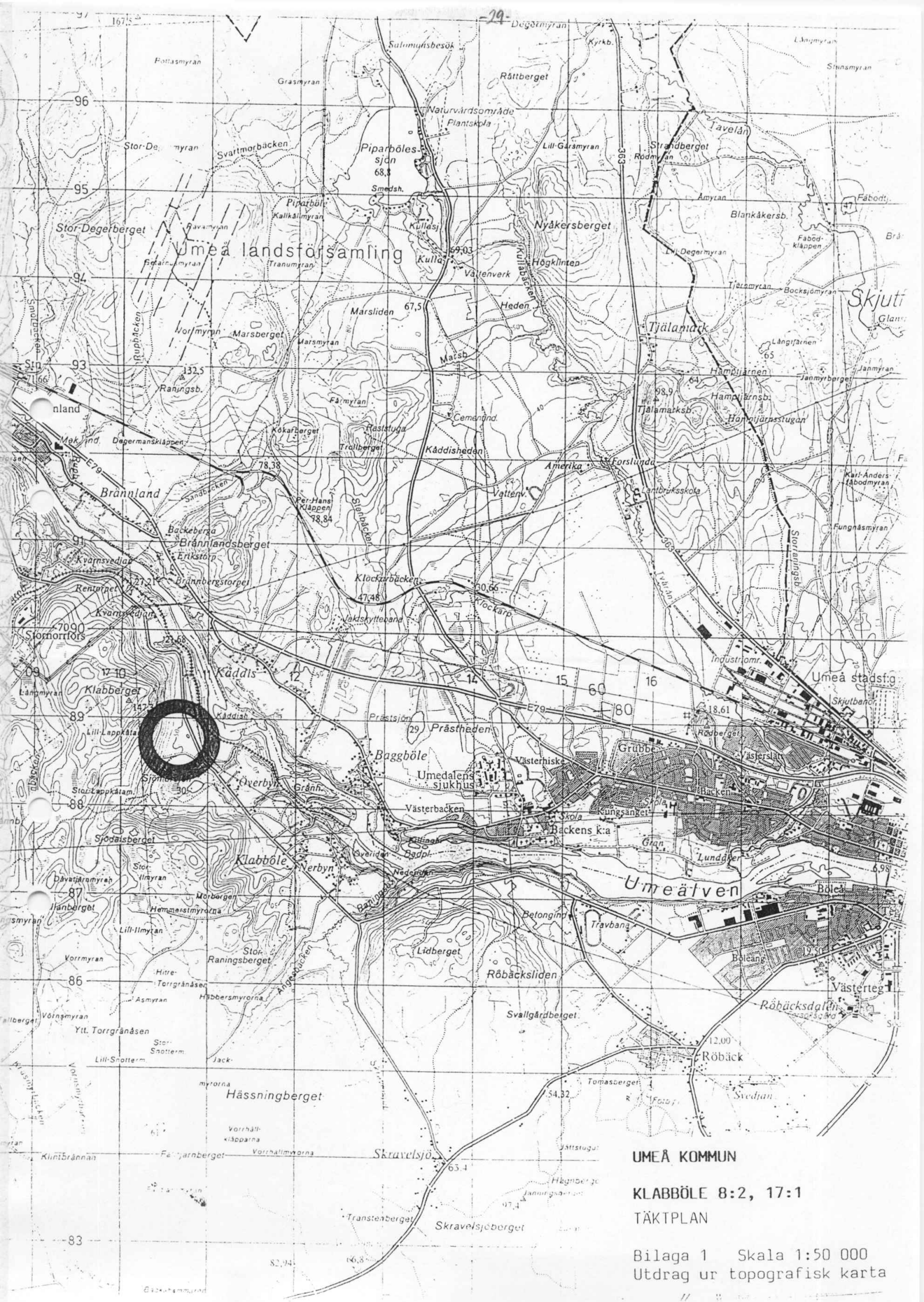
Enligt skogsvårdslagen (2§) är mark, som är lämplig för virkesproduktion och inte väsentligen används för annat ändamål, att betrakta som skogsmark. Inom skälig tid efter avverkningen skall nöjaktigt återväxt finnas på marken.

Den som vill uppföra byggnader, anordna upplag och liknande inom verksamhetsområdet är skyldig att hos byggnadsnämnden i kommunen söka byggnadslov.

Enligt 19§ miljöskyddsförordningen får inte berg- och gruskrossverk, asfaltverk eller oljegrusverk anläggas utan att anmälan i god tid dessförinnan gjorts till kommunen.

Enligt brottsbalken 14 kap 8§ är det straffbelagt att flytta, ta bort, skada eller förstöra gällande gränsmärke, vattenmärke, fixpunkt eller annat märke för plan- eller höjdmätning. Påträffas sådant märke bör kontakt tas med fastighetsbildningsmyndigheten.

Om täktverksamheten kan befaras vara till men för renskötseln, främst på sätt att flyttning av renar efter flyttningssled här ingenom försvåras, bör innan verksamheten påbörjas, kontakt tas med lantbruksfunktionen.



Umeå landsförsamling

UMEÅ KOMMUN

KLABBÖLE 8:2, 17:1

TÄKTPLAN

Bilaga 1 Skala 1:50 000  
Utdrag ur topografisk karta



Sökande

Umeå Bilfrakt AB  
Box 3113  
900 10 UMEÅ

Tillstånd till täkt enligt 18 § naturvårdslagen  
( 4 bilagor)

<input type="checkbox"/> Ny täkt	<input checked="" type="checkbox"/> Fortsatt täkt	<input type="checkbox"/> Övertagande av täktillstånd	<input type="checkbox"/> Utvidgad täkt	<input type="checkbox"/> Förändrad verksamhet vid täkt med tillstånd	
Fastighet/er (namn, registerbeteckning) Klabböle 8:2 (etapp I)					
Socken/församling		Kommun Umeå			
Täkten avser					
<input type="checkbox"/> fast berg	<input type="checkbox"/> sten	<input checked="" type="checkbox"/> grus	<input checked="" type="checkbox"/> sand	<input type="checkbox"/> morän	<input type="checkbox"/> lera
<input type="checkbox"/> matjord	<input type="checkbox"/> torv	<input type="checkbox"/>	Tillstånd i o m 1997-06-30		
Säkerhet för efterbehandling			datum	Säkerhetsbelopp	
<input checked="" type="checkbox"/> har ställts	<input type="checkbox"/> skall ha inkommit senast	<input type="checkbox"/> erfordras ej		30 000:-	
Antal ton (uttagbart mtrl) 66 045		Areal m <sup>2</sup> (brytn. område) 9 500		Täktplan upprättad: 1992-03-23 <input checked="" type="checkbox"/> Bifogas	

Täktavgifter enligt förordningen (1984:381) om täktavgift

<input type="checkbox"/> Kalksten (0,04 kr/ton)	<input checked="" type="checkbox"/> Övrig täkt (0,26 kr/ton)	<input type="checkbox"/>
Summa 17 171 kronor. Betalningsplan): .. kronor, den .. samt .. av		
resterande belopp den:		

<sup>1)</sup> Betalningsplan se baksida

Länsstyrelsen meddelar Er jämlikt 18 § naturvårdslagen tillstånd att bedriva täktverksamhet i enlighet med bilagda täktplan och under de villkor som anges i bilaga A. Därvid förutsätts att verksamheten inte innebär intrång i allmän eller enskild rätt. Tillståndet får inte tas i anspråk förrän det vunnit laga kraft.

OBS →

I de fall säkerheten enligt ovan erfordras och inte redan ställts, gäller tillståndet inte heller förrän Ni till länsstyrelsen överlämnat godtagbar säkerhet på ovan angivet belopp (lämpligen i form av bankgaranti). Säkerheten skall gälla två år utöver tillståndstiden.

Vissa allmänna skyldigheter härutöver anges i bilaga B. Villkoren kan vidare komma att ändras (18 § fjärde stycket naturvårdslagen).

Verksamhetsområdets gräns markeras på bilagda översiktskarta/täktplan med en heldragen röd linje.

Ställningstagande från miljöskyddssynpunkt samt eventuellt delegerat tillsynsansvar

- Länsstyrelsen vidtar f n ingen åtgärd.
- Länsstyrelsen meddelar råd enligt 39 § miljöskyddslagen i bilaga A punkt 4.
- Länsstyrelsen meddelar särskilt beslut.
- Miljö- och hälsoskyddsnämnden, som tagit över tillsynen enligt miljöskyddslagen, kan komma att meddela de råd eller förelägganden som behövs med hänsyn till miljöskyddslagens och hälsoskyddslagens bestämmelser.
- Kommunen, som tagit över tillsynen enligt naturvårdslagen, kommer att svara för den fortsatta tillsynen av täkten.

Underlåtelse att iakttä meddelade bestämmelser eller villkor rörande täktverksamhet kan medföra straffpåföljd.

I ärendets slutliga handläggning har förutom undertecknade även deltagit

Jens Backman

Susanne Rundlöf-Forslund

Upplysningar om hur man överklagar se baksidan av denna handling.

Bilagor

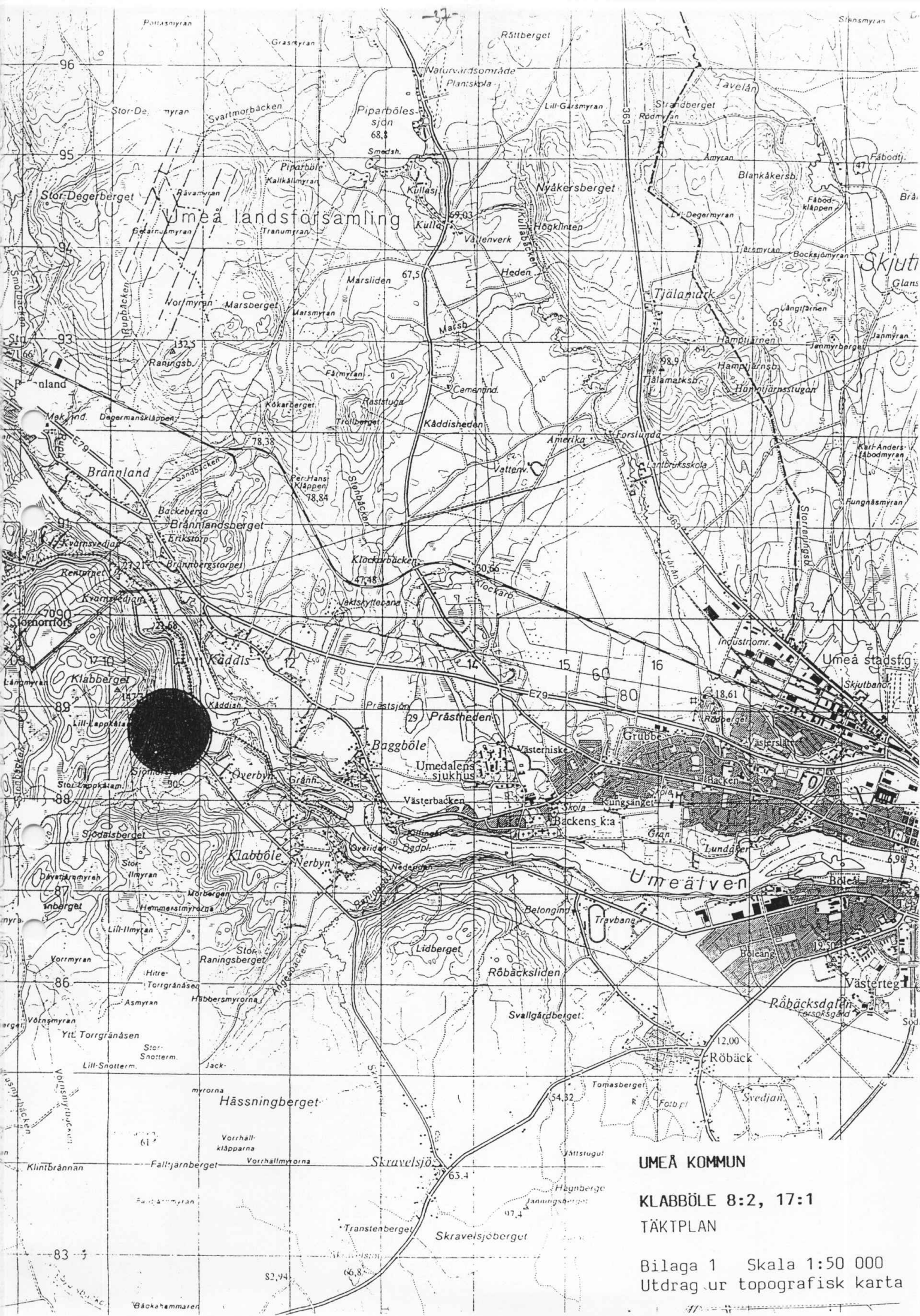
Villkor (bilaga A)  
Skyldigheter (bilaga B)  
Täktplan (4 delar)  
Översiktskarta

Kopia till

Statens naturvårdsverk  
Kontrollanten

Kopia utan bilagor till

Skogsvårdsstyrelsen + översiktskarta  
Statens naturvårdsverk  
Vägförvaltningen + översiktskarta  
Kommunen  
Distriktslantmätaren + översiktskarta i  
Lycksele/Skellefteå/Vilhelmina  
Miljö- och hälsoskyddskontoret  
Fastighetsregistermyndigheten  
Kartregistret + kartkopia (Um 72)  
Tax enheten (Hans Erixon)  
ME  
SRF



UMEÅ KOMMUN

KLABBÖLE 8:2, 17:1

TÄKTPLAN

Bilaga 1 Skala 1:50 000  
Utdrag ur topografisk karta



KLABBÖLETORPET

KADDIS

KADDISVATNET

Brännbergsvägen

Sjömörsjön

Överbyn

Sjömoren

Sjödalssjön

UMEÅ KOMMUN

KLABBÖLE 8:2, 17:1

TÄKTPLAN

Bilaga 2 Skala 1:10 000  
Utdrag ur ekonomisk karta

---

Handläggare:  
Birgita Hedvall

Regdatum: 2003-06-16

---

Registrering av åtgärder:  
Klabböle 8:2, tillstånd till fortsatt täkt på sand inom fastigheten.

---

Information:  
Registerkarta: 20072.

Berörda fastigheter:  
KLABBÖLE 8:2

---

#### HÄNDELSER I ÄRENDET

2003-06-06	BD	Beslutsdatum
	LS	Lst beteckning: 24 NE 541-17998-2002
2003-06-13	PB	Inlagd i ACM