



Länsstyrelsen
Västerbottens län
Miljövård

Lantmäterimyndigheten
Umeå kommun

2002 -03- 0 6

Dnr

BESLUT

Datum
2002-02-27
Delgv. kv.

Beteckning
2330-10721/01
80:010

1(8)

NCC AB, NCC Industri
Ballast Nord
Box 455
901 09 Umeå

**Tillstånd till fortsatt grustäkt inom fastigheten Brännland 22:1,
Piparböle, i Umeå kommun
(bilagor)**

Beslut

Länsstyrelsen meddelar NCC AB, NCC Industri, Ballast Nord (org. nr. 556034-5174) tillstånd enligt 12 kap 1 § miljöbalken (1998:808) att **t o m den 30 juni 2004** bedriva täkt av grus och sand inom fastigheten Brännland 22:1 i Umeå kommun.

Tillståndet gäller för efterbehandling och ett slutligt uttag av 49 950 ton (ca 27 000 fm³). Verksamhetsområdet och brytningsområdets areal är ca 30 000 m². Dessa områden har markerats på täktplanen.

Länsstyrelsen förutsätter att verksamheten inte innebär intrång i enskild eller allmän rätt. Tillståndet får inte tas i anspråk förrän det vunnit laga kraft. Tillståndet får tas i anspråk omedelbart.

Om inte annat framgår av nedan föreskrivna villkor skall verksamheten bedrivas i huvudsaklig överensstämmelse med vad bolaget uppgett och åtagit sig enligt ansökan.

För tillståndet gäller följande villkor:

Före brytning

1. Innan arbetena påbörjas skall samråd ske med tillsynsmyndigheten fn länsstyrelsen 090/10 70 00.
2. En omgång av täkttillståndet, inklusive bilagor, skall finnas tillgänglig vid täkten och förvaras av platsansvarig.
3. Gränsen för verksamhetsområdet skall i terrängen utmärkas på väl synligt sätt med 5 x 5 cm tjocka träpålar med rödmålad topp eller plaströr innan brytning påbörjas. Fixpunkter inom området skall på motsvarande sätt utmärkas med vitmålade rör eller kryss på fast berg.

4. Tåktplanen upprättad 1995-08-21 skall gälla med de ändringar som gäller för uttag och efterbehandling. Dessa områden har markerats på tåktplanen.

Under brytning

5. Brytningsområdet skall avbanas respektive efterbehandlas efter hand som arbetet i tåkten fortskrider. Avbaningsmassorna som skall användas vid efterbehandlingen skall läggas i ordnade upplag. Materialet skall vid efterbehandlingen bredas ut över området. Vegetationen omkring tåktområdet skall till skydd mot insyn i huvudsak behållas oförändrad under uttagstiden. Tåkten skall efterbehandlas inom tillståndstiden.

6. På arbetsplatsen skall hållas god ordning. Stubbar, andra trädrester och kvarvarande sten skall krossas och efter hand schaktas ned inom brytningsområdet. Förslitet materiel, skrot o d skall tas om hand.

7. Brytning får inte bedrivas närmare högsta grundvattenyta än 2 meter. Detta gäller inom de områden som markerats med blått på kartan.

8. Tåktområdets botten skall vid efterbehandlingen avjämnas och utformas så att bestående vattensamlingar eller försumpningar inte uppkommer. Vid utfyllnader och utjämning av tåkten skall rena jord-, grus- och bergmassor användas.

Verksamheten i tåkten

9. Verksamhet får endast bedrivas vardagar måndag-fredag kl 06.00-18.00

10. Verksamheten får som riktvärde utomhus vid bostadsbebyggelsen inte ge upphov till högre ekvivalent ljudnivå än;

- 50 dBA vardagar (kl 06.00-18.00).

11. Alla arbetsmaskiner i verksamheten skall vara försedda med anordning för kontroll av läckage, såsom plåtar eller oljebeständig presenning.

12. Transportvägar i direkt anslutning till verksamheten skall vid behov dammbekämpas. Endast vatten får användas som dammbekämpningsmedel.

13. Upplagen skall så långt som möjligt placeras vindskyddat för att förhindra diffus damning. Upplagen skall vid behov befuktas, exempelvis vid stark vind och torrperioder. Kraftig damning skall journalföras.

14. Saneringsutrustning skall finnas för beredskap i tåkten. Hantering av brandfarliga vätskor skall ske så att spill och läckage förhindras.

15. Spill av olja, oljehaltigt avfall, flytande rengöringsmedel och liknande skall samlas upp. Det betraktas som farligt avfall och skall förvaras väl skyddat, transporteras av godkänd transportör och slutligt omhändertas av godkänd omhändertagare. Mängder farligt avfall och transportör skall journalföras.

16. All hantering av farliga varor som oljehantering inklusive tankning av fordon och maskiner, får inte ske i tälkten.

Efter brytning

17. Brytningsområdets slänter får inte ges en brantare lutning än 1:3. De skall avrundas mjukt vid släntkrön och slänkfot samt i övrigt anpassas till angränsande terräng.

18. Avslutade delar av tälkten skall förses med ett vegetationställe. Tälkten skall grässås och planteras med skog.

19. Eventuella upplag skall transporteras bort inom tillståndstiden.

20. Sedan tälktarbetet avslutats och efterbehandlingen enligt villkoren verkstälts skall anmälan omedelbart ske till länsstyrelsens tälkhandläggare för besiktning.

21. Avbryts eller upphör verksamheten innan den slutförts enligt detta beslut, skall anmälan om detta göras till Länsstyrelsen.

22. Bolaget skall årligen redovisa hur egenkontrollen av verksamheten genomförs och resultaten från den, enligt verksamhetsbeskrivning och miljökonsekvensbeskrivning. Redovisningen skall lämnas till tillsynsmyndigheten senast den 28 februari varje år.

23. Om Ni vill överlåta tillståndet till någon annan, fordras ny ansökan. Ni är ansvarig för tälktverksamheten tills Länsstyrelsen har godkänt övertagandet.

24. Enligt 5 § förordning (1998:904) om tälkter etc föreligger uppgiftsskyldighet beträffande dels vem som vid varje tidpunkt är exploitör av tälkten, dels produktionen av bl a sten, grus, sand och morän. Exploatörsuppgift skall lämnas till Länsstyrelsen genast vid varje förändring medan produktionsuppgift skall lämnas senast den 28 februari varje år.

Villkoren kan, enligt 24 kap 5 § 2 st miljöbalken, komma att ändras om de visar sig otillräckliga för att skydda naturmiljön. Vissa allmänna skyldigheter anges i bilaga.

En av Länsstyrelsen godkänd säkerhet på **60 000 kronor** har ställts som säkerhet för att i detta beslut meddelade villkor uppfylls. Länsstyrelsen kan ompröva den ställda säkerheten, om den anses otillräcklig.

Länsstyrelsen godkänner den miljökonsekvensbeskrivning som fogats till ansökan.

Avgift för prövning och tillsyn

Länsstyrelsen fastställer enligt förordningen (1998:940) om avgifter för prövning och tillsyn enligt miljöbalken 4 kap 2 §, den årliga avgiften till **4 375 kronor/år** beräknad på en uttagen tillståndsgiven mängd på 49 950 ton.

Ansökan och miljökonsekvensbeskrivning

Bolaget har den 6 november 2001 inkommit med ansökan om tillstånd för efterbehandling och slututtag om 49 950 ton enligt miljöbalken inom fastigheterna Brännland 22:1 i Umeå kommun. Ansökan avser uttag av grus och sand. Verksamheten består av brytning, lastning och uttransport till och från täkten. Transporterna kommer i huvudsak att ske längs truckvägen väster om Piparbölesjön och vidare till Kulla.

Sökanden avser att under en tvåårsperiod ta ut 49 950 ton.

Produktion och drift beräknas pågå året runt, mer koncentrerat till barmarksperioden.

Närmaste bebyggelse finns ca 100 m i nordlig riktning från täkten.

Området är inte klassat som särskilt skyddsvärt vare sig med avseende på flora, djurliv eller kulturminnen. Täkten ligger inom klass-II område i grusinventeringen men verksamheten innebär ingen utvidgning av befintligt täktområde.

Täkten ligger inom vattenskyddsområde för Umeå kommuns största vattentäkt vid Forslunda.

Bolagets samlade bedömning är att verksamheten inom ovan beskrivna fastigheter inte kommer att överskrida de gränsvärden och riktlinjer som finns för buller och damning. Ingen tankning kommer att ske i täkten. Dessutom kommer verksamheten endast att bedrivas under dagtid.

Samråd, handläggning, remisser m m

Samråd har skett med länsstyrelsen, kommunens miljö- och hälsoskyddsavdelning, Rans sameby och med de närmast boende. Anteckningar från dessa möten har bilagts ansökan.

Länsstyrelsen har den 6 november 2001 med stöd av 6 kap 4 § miljöbalken (1998:808) jämfört med bilaga 1 i förordningen (1998:905) om miljökonsekvensbeskrivningar, beslutat att den sökta verksamheten antas medföra betydande miljöpåverkan (dnr 2330-8282/00). Under det tidiga samrådet kom det fram många synpunkter mot den fortsatta verksamheten. Täkten ligger inom vattenskyddsområde, inom 100 meter från bebyggelse, inom klass II område i grusinventeringen och inom Rans samebys vinterbetesmarker.

Därefter har Ni haft ett utvidgat samråd och anpassat verksamheten efter de synpunkter som lämnades i det tidiga samrådet. Förändringen av ansökan innebär mindre uttagsmängd och ingen utvidgning av befintligt täktområde. Dessutom kommer täkten att efterbehandlas och avslutas inom en tvåårsperiod.

Kungörelse av förändrad ansökan och miljökonsekvensbeskrivningen har skett i ortstidningarna. Handlingarna i ärendet har hållits tillgängliga för allmänheten på kommunkansliet i Umeå.

Synpunkter från närboende har lämnats till länsstyrelsen om att ett slututtag och efterbehandling under två år är godtagbart.

Kommunen har tillstyrkt den förändrade ansökan.

Ni har kompletterat ansökan med bla en ny täktplan där det framgår var uttag och efterbehandling kommer att ske. Ni har också kompletterat ansökan med en enkel miljökonsekvensbeskrivning och verksamhetsbeskrivning.

Länsstyrelsen har kommunicerat täktavgiftens storlek med sökanden.

Tidigare beslut

Länsstyrelsen har tidigare lämnat tillstånd enligt 18 § naturvårdslagen till grustäkt inom ovan beskrivna fastigheter, dnr 2330-530/84.

Gällande bestämmelser

För täkt av sten, grus, sand, lera, jord, torv eller andra jordarter för annat ändamål än markinnehavarens husbehov krävs tillstånd enligt 12 kap 1 § miljöbalken (1998:808) jämfört med förordningen 1998:904 om täkter etc.

Enligt 6 kap 9 § miljöbalken skall den myndighet som ska pröva ansökan där det krävs en miljökonsekvensbeskrivning i samband med avgörandet av ärendet ta ställning till om miljökonsekvensbeskrivningen uppfyller kraven i 6 kap miljöbalken.

Alla som bedriver en verksamhet som kräver tillstånd enligt miljöbalken ska kunna visa att de förpliktelser som följer av de allmänna hänsynsreglerna i 2 kap miljöbalken iaktas.

Täktavgift fastställs enligt förordning om avgifter för prövning och tillsyn (1998:940).

Information

Länsstyrelsen erinrar om att meddelat tillstånd enligt miljöbalken inte befriar från skyldighet att iaktta vad som i annan författning föreskrivits om den verksamhet som omfattas av tillståndet.

Enligt 26 kap 19 § miljöbalken ska den som bedriver verksamhet som kan befaras medföra olägenheter för människors hälsa eller påverkan på miljön, fortlöpande planera och kontrollera verksamheten för att motverka eller förebygga sådana verkningar, förordningen (1998:901) om verksamhetsutövarens egenkontroll.

Borttransport och slutligt omhändertagande av miljöfarligt avfall regleras i förordningen om farligt avfall (1996:971).

Hantering av kemikalier föreskrivs i Naturvårdsverkets allmänna råd 90:17 "Skydd mot vattenförorening vid hantering av brandfarliga vätskor".

Tillsynsmyndighet enligt miljöbalken är för närvarande Länsstyrelsen.

Länsstyrelsens motivering

Samråd enligt 6 kap 4-5 § § miljöbalken har skett på ett godtagbart sätt.

Naturmiljö/Landskapsbild

Takten ligger inom klass-II område i Umeå kommuns grusinventering. Grusförekomsten har därmed vissa naturvärden. Eftersom ansökan om fortsatt täkt inte innebär någon utvidgning av befintligt täktområde kommer dessa naturvärden inte att påverkas.

Buller och damning från verksamheten i täktområdet

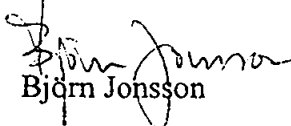
Länsstyrelsens bedömning är att verksamhet i takten kan bedrivas mellan 06 00 – 18 00. Avståndet till närmaste bebyggelse är ca 100 meter. Ingen krossning kommer att ske i takten och transportererna kommer i huvudsak att ske längs truckvägen väster om Piparbölesjön och vidare till Kulla.


Grundvatten

Takten ligger inom vattenskyddsområde för Umeå kommuns största vattentäkt vid Forslunda. Länsstyrelsen anser att täktverksamhet inte är förenlig med vattenintresset i området och "grusåsar som har eller förväntas få stor betydelse för framtida dricksvattenförsörjning skall undantas från ny eller utvidgad täktverksamhet". Ansökan avser efterbehandling och slututtag i området. Verksamheten kommer därmed att pågå under en begränsad period och kan därför godtas. Verksamheten har också särskilda villkor som innebär skydd för grundvattnet.

Länsstyrelsen bedömer, med hänsyn till föreskrivna villkor, att hinder inte föreligger enligt de allmänna hänsynsreglerna i 2 kap miljöbalken för grustäkt. Lokaliseringen är godtagbar utifrån miljöbalkens mål i 1 kap och de grundläggande bestämmelserna för hushållning med mark- och vattenområden i 3 och 4 kap miljöbalken. Ansökan skall därför bifallas.

Detta beslut kan överklagas hos Miljödomstolen, se bilaga.


Björn Jonsson


Eva Mikaelsson
090-10 73 63

Bilagor


Täktverksamhet, allmänna skyldigheter
Översiktskarta
Utdrag ur ekonomisk karta 20K9c
Täktplan
Hur man överklagar

Kopia till

Miljö- och byggnadsnämnden
Umeå kommun, kommunkansliet, bevis emotses.

Kopia utan bilagor till

Statens Naturvårdsverk, 106 48 Stockholm + översiktskarta
Vägverket - Region Norr + översiktskarta + ek karta, Box 809, 971 25 Luleå
Fastighetsregistermyndigheten + översiktskarta + ek karta
Umeå kommun fastighetsregistreringsmyndigheten, KSRM, 901 84 Umeå +
ek. karta
Riksskatteverket, Särskilda skattekontoret, 771 83 Ludvika
Skattemyndigheten i Luleå, Anita Edström, 971 82 Luleå
Exp
EMi
MN, pärm för täktavgifter



Täktverksamhet, allmänna skyldigheter

Enligt miljöbalkens 2 kap allmänna hänsynsregler, skall alla som bedriver eller avser att bedriva en verksamhet eller vidta en åtgärd skall skaffa sig den kunskap som behövs med hänsyn till verksamhetens eller åtgärdens art och omfattning för att skydds människors hälsa och miljö mot skada eller olägenhet. En del av bestämmelserna följer här nedan.

I 11 kap miljöbalken finns bestämmelser som gäller den, som vill bedriva vattenverksamhet och utföra vattenanläggningar. Med vattenverksamhet avses bl a åtgärder som syftar till att ändra vattnets djup eller läge, bortledande av grundvatten, infiltration och markavvattning. Med vattenanläggning avses en anläggning som tillkommit genom vattenverksamhet, t ex dammar och vägbankar i vatten. De grundläggande reglerna för all vattenverksamhet är, liksom för allt som omfattas av miljöbalkens bestämmelser, de allmänna hänsynsreglerna enligt 2 kap miljöbalken.

Fasta fornlämningar är skyddade enligt 2 kap lagen (1988:950) om kulturminnen mm. Det innebär bl a att ingen utan länsstyrelsens tillstånd får rubba, övertäcka, ta bort, gräva ut eller på annat sätt förändra fast fornlämning. Även ett område runt fornlämningen har samma skydd, det sk fornlämningsområdet (2§).

Den som avser att genomföra ett arbetsföretag bör i god tid ta reda på om fast fornlämning berörs av företaget och i så fall snarast samråda med länsstyrelsen.

Om en fornlämning påträffas under grävning eller annat arbete ska arbetet omedelbart avbrytas till den del fornlämningen berörs. Den som leder arbetet ska omedelbart anmäla förhållandet till länsstyrelsen (10§).

Om det behövs en särskild arkeologisk utredning för att ta reda på om fornlämning berörs av ett planerat arbetsföretag kan länsstyrelsen besluta att en sådan ska utföras på företagets bekostnad (11§)

För handhavande och förvaring av brandfarliga och explosiva varor, hänvisas till lagen (1988:868 och 1145) förordningen om brandfarliga och explosiva varor (1988:1145). Kungörelse med föreskrifter om skydd mot vattenförorening vid hantering av brandfarliga vätskor (SNFS 1990:5, MS 25) har utfärdats av Naturvårdsverket. Upplysninger kan erhållas från Sprängämnesinspektionen eller kommunens räddningstjänst.

För transport, yrkesmässig mellanlagring, återvinning och bortskaftande av farligt avfall (tidigare benämnt miljöfarligt avfall) krävs tillstånd av Länsstyrelsen enligt förordningen om farligt avfall (1996:971). Särskilda bestämmelser om hanteringen av spillolja finns i förordningen om spillolja (1993:1268).

Den som gräver eller utför liknande arbete skall, vidta de åtgärder enligt 3 kap 4§ ordningslagen (1993:1617), som behövs för att förhindra att personer och egendom kommer till skada.

Arbetet i täkten skall utföras i enlighet med arbetarskyddsstyrelsens föreskrifter (AFS 1998:4) om användning av arbetsutrustning samt allmänna råd om tillämpningen av föreskrifterna. När det gäller arbetet i bergtäkter skall det utföras i tillämpliga delar med arbetarskyddsstyrelsens föreskrifter om bergarbete samt allmänna råd om tillämpningen av föreskrifterna (AFS 1997:3 2).

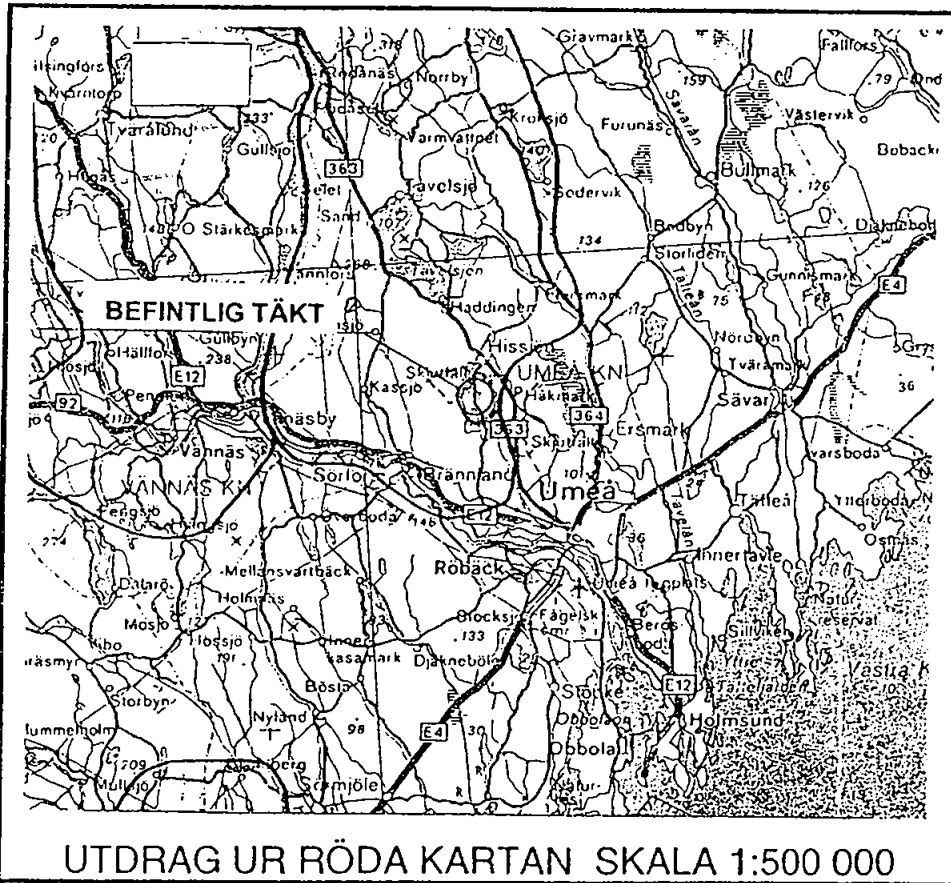
Enskild körväg får enligt 39§ väglagen (1971:948) ej anslutas till allmän väg utan väghållningsmyndighetens tillstånd. Ej heller får utan sådant tillstånd enskild körvägs anslutning till allmän väg ändras. Intill vägområde får ej vidtas enligt 45§ väglagen åtgärder som kan vara till olägenhet för vägens brukande.

Enligt skogsvårdslagen (2§) är mark, som är lämplig för virkesproduktion och inte väsentligen används för annat ändamål, att betrakta som skogsmark. Inom skälig tid efter avverkningen skall nöjaktig återväxt finnas på marken.

Den som vill uppföra byggnader, anordna upplag och liknande inom verksamhetsområdet är skyldig att hos byggnadsnämnden i kommunen söka byggnadslov.

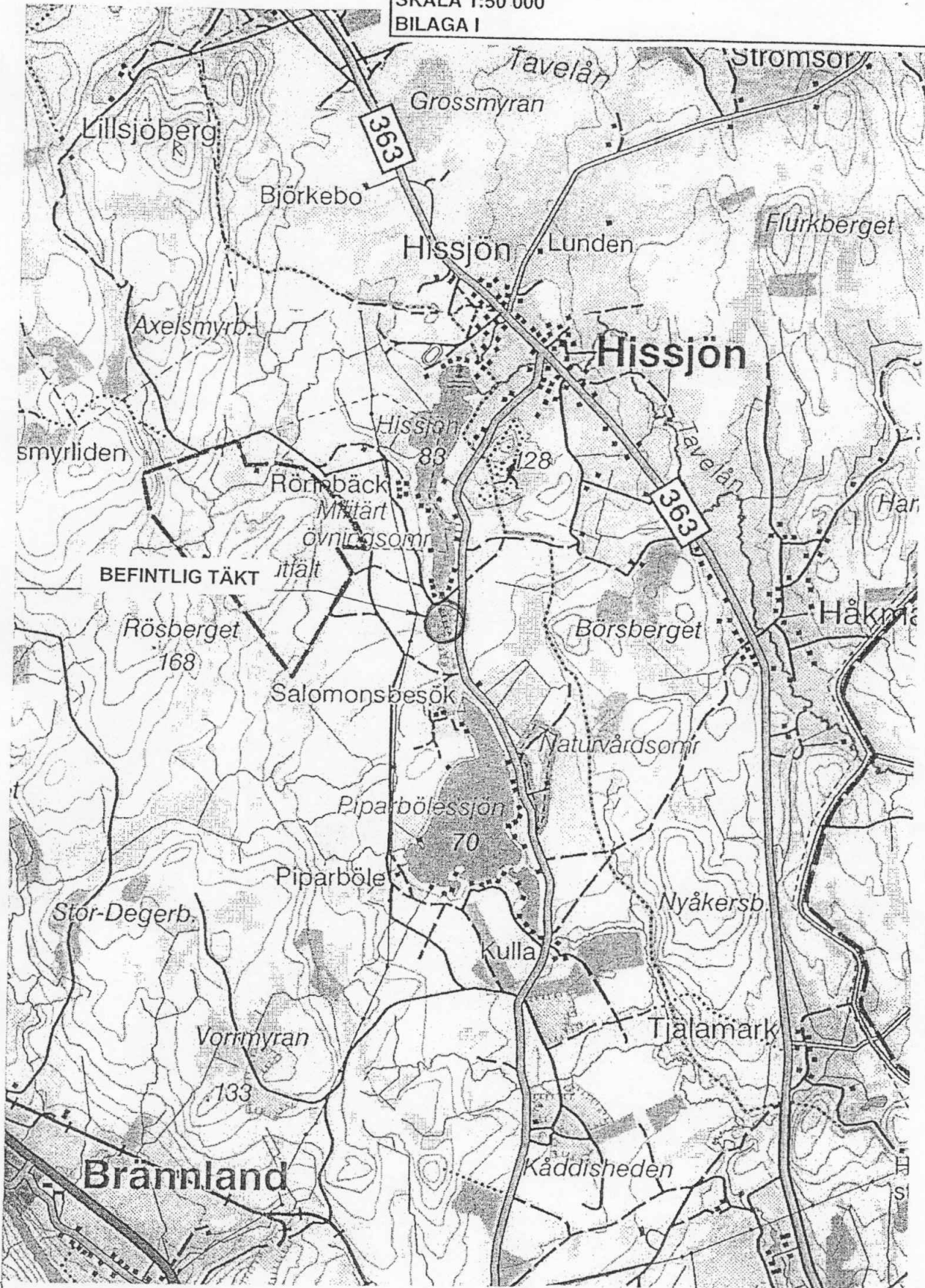
Enligt brottsbalken 14 kap 8§ är det straffbelagt att flytta, ta bort, skada eller förstöra gällande gränsmärke, vattenmärke, fixpunkt eller annat märke för plan- eller höjdmätning. Påträffas sådant märke bör kontakt tas med fastighetsbildningsmyndigheten.

SAMRÅD INFÖR MKB
BRÄNNLAND 22:1
PIPARBÖLE
UMEÅ KOMMUN
VÄSTERBOTTENS LÄN



Box 455 901 09 UMEÅ
tel 090/168030

UMEA KOMMUN -13-
SAMRÅD INFÖR MKB
BRÄNNLAND 22:1 PIPARBÖLE
UTDRAG UR GRÖNA KARTAN 20 K NV
SKALA 1:50 000
BILAGA I



Handläggare:
Birgitta Hedvall

Regdatum: 2002-04-29

Registrering av åtgärder:
BRÄNNLAND 22:1, PIPARBÖLE, fortsatt grustäkt

Information:
Registerkarta: 200 92

Berörda fastigheter:
BRÄNNLAND 22:1

HÄNDELSER I ÄRENDET

2002-02-27	BD	Beslutsdatum
2004-06-30	GT	Genomförandetid t o m
	LS	Lst beteckning: 2330-10721/01
2002-04-29	PB	Inlagd i ACM