



Länstyrelsen
Västerbottens län
Miljövård

Lantmäterimyndigheten
Umeå kommun
2002 -02- 2 1
Dnr

BESLUT
Datum
2002-02-13
Delgv. kv.

Beteckning
2330-2017/02
80:061

1(2)

Stefan och Jan Fransson
Strängnäs 116
905 90 Umeå

Rättelsebeslut enligt 26 § förvaltningslagen

Beslut

Länstyrelsen rättar sitt beslut den 29 januari 2002, dnr 2330-6254/01, att meddela tillstånd till täkt av grus och sand inom fastigheterna Strängnäs 1:10 och 1:9 i Umeå kommun endast på så sätt att tillståndshavare ska vara Stefan och Jan Fransson.

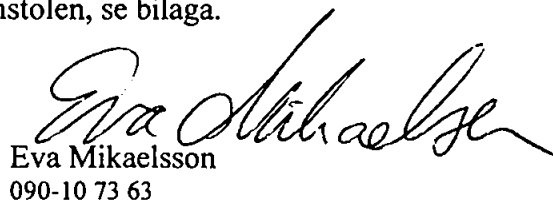
Motivering

Av 26 § förvaltningslagen (1986:223) följer att ett beslut som innehåller en uppenbar oriktighet till följd av bl.a. myndighetens skrivfel får rättas av den myndighet som har meddelat beslutet.

Länstyrelsen har av förbiseende skrivit fel namn i beslutet om tillstånd och rättar därför detta.

Detta beslut kan överklagas hos Miljödomstolen, se bilaga.


Björn Jonsson


Eva Mikaelsson
090-10 73 63

Bilagor

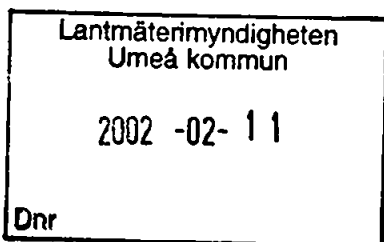
Hur man överklagar

Kopia till
Miljö- och hälsoskyddsnämnden

Kopia utan bilagor till
Statens Naturvårdsverk, 106 48 Stockholm
Vägverket - Region Norr, Box 809, 971 25 Luleå
Fastighetsregistermyndigheten
Umeå kommun fastighetsregistreringsmyndigheten, KSRM, 901 84 Umeå
Riksskatteverket, Särskilda skattekontoret, 771 83 Ludvika Skattemyndig-
heten i Luleå, Anita Edström, 971 82 Luleå
Exp
EMi
MN, pärm för täktavgifter



Länstyrelsen
Västerbottens län
Miljövård



BESLUT

Datum
2002-01-29
Delgv. kv.

Beteckning
2330-6254/01
80:061

1(8)

Stefan och Tomas Fransson
Strängnäs 116
905 90 Umeå

Tillstånd till fortsatt grustäkt inom fastigheterna Strängnäs 1:10 och 1:9 i Umeå kommun
(bilagor)

Beslut

Länstyrelsen meddelar Stefan och Tomas Fransson tillstånd enligt 12 kap 1 § miljöbalken (1998:808) att **t o m den 30 juni 2007** bedriva täkt av grus och sand, inom fastigheterna Strängnäs 1:10 och 1:9 i Umeå kommun.

Tillståndet gäller för uttag av 49 900 ton (ca 27 000 fm³). Brytningsområdets areal är ca 5 300 m². Verksamhetsområdets areal är ca 33 000 m² och dess gräns har markerats på bilagda kartor.

Länstyrelsen förutsätter att verksamheten inte innebär intrång i enskild eller allmän rätt. Tillståndet får inte tas i anspråk förrän det vunnit laga kraft. Tillståndet får tas i anspråk omedelbart.

Om inte annat framgår av nedan föreskrivna villkor skall verksamheten bedrivas i huvudsaklig överensstämmelse med vad bolaget uppgett och åtagit sig enligt ansökan. Ändringar i verksamheten som kan beröra detta beslut får ske först efter tillsynsmyndighetens godkännande.

För tillståndet gäller följande villkor:

Före brytning

1. Innan arbetena påbörjas skall samråd ske med tillsynsmyndigheten fn länsstyrelsen 090/10 70 00.
2. En omgång av täktillståndet, inklusive bilagor, skall finnas tillgänglig vid täkten och förvaras av platsansvarig.
3. Gränsen för verksamhetsområdet skall i terrängen utmärkas på väl synligt sätt med 5 x 5 cm tjocka träpålar med rödmålad topp eller plaströr innan brytning påbörjas. Fixpunkter inom området skall på motsvarande sätt utmärkas med vitmålade rör eller kryss på fast berg.

Postadress

901 86 UMEÅ

E-post eva.mikaelfsson@ac.lst.se

Gatadress

Storgatan 71 B

Telefon

Växel 090 - 10 70 00

Direkttel 090 - 10 73 63

Telefax

Centralt 090 - 10 71 00

Direktfax 090 - 10 73 41

Giro

Postgiro 3 51 94 - 0

Bankgiro 5050 - 8720

4. Den upprättade täktplanen, senast reviderad 2001-10-16 skall gälla.
5. En skyddszon om minst 40 meter, enligt täktplan, skall lämnas mot brunnen. Skyddszonens gräns skall märkas ut med pinnar och skyddszonen skall planteras.
6. Inom skyddsområdet får inga upplag ligga.

Under brytning

7. Brytningsområdet skall avbanas respektive efterbehandlas efter hand som arbetet i täkten fortskrider. Avbaningsmassorna som skall användas vid efterbehandlingen skall läggas i ordnade upplag. Materialet skall vid efterbehandlingen bredas ut över området. Vegetationen omkring täktområdet skall till skydd mot insyn i huvudsak behållas oförändrad under uttagstiden. Täkten skall efterbehandlas inom tillståndstiden.

8. På arbetsplatsen skall hållas god ordning. Stubbar, andra trädrester och kvarvarande sten skall krossas och efter hand schaktas ned inom brytningsområdet. Förslitet materiel, skrot o d skall tas om hand.

9. Brytning i inom de nya brytningsområden får inte bedrivas närmare högsta grundvattenyta än 2 meter.

10. Grundvattenytans nivå i förhållande till täktbotten skall mätas och rapporteras till länsstyrelsen.

11. Vattenkvaliteten i brunnen skall kontrolleras innan brytning startar och därefter minst 3 ggr/år (vår, under produktion och höst). Provtagning och mätning skall kontrolleras med avseende på oljor, kolväten och dricksvattenkvalite (se, Livsmedelsverkets kungörelse om dricksvatten, SLV FS 1993:5)

12. Täktområdets botten skall vid efterbehandlingen avjämnas och utformas så att bestående vattensamlingar eller försumpningar inte uppkommer. Vid utfyllnader och utjämning av täkten skall rena jord-, grus- och bergmassor användas.

Verksamheten i täkten

13. Verksamhet får endast bedrivas vardagar måndag-fredag kl 07.00-18.00.

14. Verksamheten får som riktvärde utomhus vid bostadsbebyggelsen inte ge upphov till högre ekvivalent ljudnivå än;

- 50 dBA vardagar (kl 07.00-18.00).

Tillsynsmyndigheten kan efter anmälan i god tid (minst 3 veckor) av verksamhetsutövaren medge tillfällig förlängning av arbetstiden om särskilda skäl föreligger. En förlängning av arbetstiden förutsätter också att en bullerutredning av verksamheten görs som visar att man klarar Naturvårdsverkets råd och riktlinjer för buller.

15. Anmälan om krossningsperioder skall i god tid, minst 3 veckor, ske till tillsynsmyndigheten.

16. Transportvägar i direkt anslutning till verksamheten skall vid behov dammbekämpas. Endast vatten får användas som dammbekämpningsmedel.

17. Upplagen skall så långt som möjligt placeras vindskyddat för att förhindra diffus damning. Upplagen skall vid behov befuktas, exempelvis vid stark vind och torrperioder. Kraftig damning skall journalföras.

18. Stenmaterial skall vattenbegjutas före krossning. Mängden stoft i utgående luft från krossverk får inte överstiga 20 mg/m³ torr gas.

19. Inga petroleumprodukter, oljor och andra farliga varor skall förvaras i tälkten.

20. Saneringsutrustning skall finnas för beredskap i tälkten. Hantering av brandfarliga vätskor skall ske så att spill och läckage förhindras.

21. Spill av olja, oljehaltigt avfall, flytande rengöringsmedel och liknande skall samlas upp. Det betraktas som farligt avfall och skall förvaras väl skyddat, transporteras av godkänd transportör och slutligt omhändertas av godkänd omhändertagare. Mängder farligt avfall och transportör skall journalföras.

22. All hantering av farliga varor som oljehantering inklusive tankning av fordon och maskiner, får endast ske utanför tälktområdet.

23. Alla arbetsmaskiner i verksamheten skall vara försedda med anordning för kontroll av läckage, såsom plåtar eller oljebeständig presenning.

Alla fordon i verksamheten skall vara försedda med plåt (eller liknande anordning), för kontroll av spill och läckage.

24. Inträffar haveri eller omfattande driftstörningar i process- eller reningsutrustning skall verksamheten omedelbart avbrytas och kommunens räddningstjänst samt tillsynsmyndigheten kontaktas.

Efter brytning

25. Brytningsområdets slänter får inte ges en brantare lutning än 1:3. De skall avrundas mjukt vid släntkrön och släntfot samt i övrigt anpassas till angränsande terräng.

26. Avslutade delar av täkten skall förses med ett vegetationstäck. Täckten skall grässås och planteras med skog.

27. Eventuella upplag skall transporteras bort inom tillståndstiden.

28. Sedan täktarbetet avslutats och efterbehandlingen enligt villkoren verkställt skall anmälan omedelbart ske till länsstyrelsens täkthandläggare för besiktning.

29. Avbryts eller upphör verksamheten innan den slutförts enligt detta beslut, skall anmälan om detta göras till Länsstyrelsen.

30. Bolaget skall årligen redovisa hur egenkontrollen av verksamheten genomförs och resultaten från den, enligt verksamhetsbeskrivning och miljökonsekvensbeskrivning. Redovisningen skall lämnas till tillsynsmyndigheten senast den 28 februari varje år.

31. Om Ni vill överlåta tillståndet till någon annan, fordras ny ansökan. Ni är ansvarig för täktverksamheten tills Länsstyrelsen har godkänt övertagandet.

32. Enligt 5 § förordning (1998:904) om täkter etc föreligger uppgiftsskyldighet beträffande dels vem som vid varje tidpunkt är exploatör av täkten, dels produktionen av bl a sten, grus, sand och morän. Exploatörsuppgift skall lämnas till Länsstyrelsen genast vid varje förändring medan produktionsuppgift skall lämnas senast den 28 februari varje år.

Villkoren kan, enligt 24 kap 5 § 2 st miljöbalken, komma att ändras om de visar sig otillräckliga för att skydda naturmiljön. Vissa allmänna skyldigheter anges i bilaga.

En av Länsstyrelsen godkänd säkerhet på **50 000 kronor** har ställts som säkerhet för att i detta beslut meddelade villkor uppfylls. Länsstyrelsen kan ompröva den ställda säkerheten, om den anses otillräcklig.

Länsstyrelsen godkänner den miljökonsekvensbeskrivning som fogats till ansökan.

Avgift för prövning och tillsyn

Länsstyrelsen fastställer enligt förordningen (1998:940) om avgifter för prövning och tillsyn enligt miljöbalken 4 kap 2 §, den årliga avgiften till 4 375 **kronor/år** beräknad på en uttagen tillståndsgiven mängd på 49 900 ton.

Ansökan och miljökonsekvensbeskrivning

Bolaget har den 28 maj 2001 inkommit med ansökan om tillstånd för fortsatt grustäkt enligt miljöbalken inom fastigheterna Strängnäs 1:10 och 1:9 i Umeå kommun. Ansökan avser uttag av grus och sand. Verksamheten består av krossning och förädling av grusmaterial. Dessutom sker lastning och uttransport till och från täkten.

Sökanden avser att under en femårsperiod ta ut 49 900 ton.

Den föreslagna täktplatsen är en grustäkt 650 m söder om byn Strängnäs och ca 1,7 mil från Umeå.

Produktion och drift beräknas pågå i kortare perioder, mer koncentrerat till barmarksperioden.

Närmaste bebyggelse finns ca 650 m i sydlig riktning från täkten.

Området är inte klassat som särskilt skyddsvärt vare sig med avseende på terrängformer, flora, djurliv eller kulturminnen.

Bolagets samlade bedömning är att verksamheten inom ovan beskrivna fastigheter inte kommer att överskrida de gränsvärden och riktlinjer som finns för buller och damning.

Intill täkten finns en enskild vatten täkt. Bolaget bedömer att verksamheten inte kommer att påverka grundvattnets kvalitet och kommer att vidta åtgärder för att förhindra detta. Det finns beskrivet i ansökan och miljökonsekvensbeskrivningen.

Samråd, handläggning, remisser m m

Samråd har skett med länsstyrelsen, kommunens miljö- och hälsoskyddsavdelning och med de närmast boende. Anteckningar från dessa möten har bilagts ansökan.

Länsstyrelsen har den 30 augusti 1999 med stöd av 6 kap 4 § miljöbalken (1998:808) jämfört med bilaga 1 i förordningen (1998:905) om miljökonse-

kvensbeskrivningar, beslutat att den sökta verksamheten inte antas medföra betydande miljöpåverkan (dnr 2330-6810/00).

Synpunkter på att verksamheten måste bedrivas så att vattentäkten i området skyddas har lämnats in till länsstyrelsen.

Kommunen har tillstyrkt ansökan under förutsättning att täktområdet städas. Ni har städat täktområdet under sommaren 2001. Dessutom har en skyddszon kring vattentäkten markerats ut.

Länsstyrelsen har begärt in kompletteringar från er den 5 oktober 2001

Ni har kompletterat ansökan med nya täktplaner där skyddsområdet runt vattentäkten har markerats ut. Dessutom har ansökan och MKB kompletterats med beskrivning och åtgärder för vattentäkten

Länsstyrelsen har kommunicerat täktavgiftens storlek med sökanden.

Tidigare beslut

Länsstyrelsen har tidigare lämnat tillstånd enligt 18 § naturvårdslagen till grustäkt inom ovan beskrivna fastigheter, dnr 2330-3705/96.

Gällande bestämmelser

För täkt av sten, grus, sand, lera, jord, torv eller andra jordarter för annat ändamål än markinnehavarens husbehov krävs tillstånd enligt 12 kap 1 § miljöbalken(1998:808) jämfört med förordningen 1998:904 om täkter etc.

Enligt 6 kap 9 § miljöbalken skall den myndighet som ska pröva ansökan där det krävs en miljökonsekvensbeskrivning i samband med avgörandet av ärendet ta ställning till om miljökonsekvensbeskrivningen uppfyller kraven i 6 kap miljöbalken.

Alla som bedriver en verksamhet som kräver tillstånd enligt miljöbalken ska kunna visa att de förpliktelser som följer av de allmänna hänsynsreglerna i 2 kap miljöbalken iakttas.

Täktavgift fastställs enligt förordning om avgifter för prövning och tillsyn (1998:940).

Information

Länsstyrelsen erinrar om att meddelat tillstånd enligt miljöbalken inte befriar från skyldighet att iakttä vad som i annan författning föreskrivits om den verksamhet som omfattas av tillståndet.

Enligt 26 kap 19 § miljöbalken ska den som bedriver verksamhet som kan befaras medföra olägenheter för människors hälsa eller påverkan på miljön, förlöpande planera och kontrollera verksamheten för att motverka eller förebygga sådana verkningar, förordningen (1998:901) om verksamhetsutövarns egenkontroll.

Borttransport och slutligt omhändertagande av miljöfarligt avfall regleras i förordningen om farligt avfall (1996:971).

Hantering av kemikalier föreskrivs i Naturvårdsverkets allmänna råd 90:17 "Skydd mot vattenförorening vid hantering av brandfarliga vätskor".

Tillsynsmyndighet enligt miljöbalken är för närvarande Länsstyrelsen.

Länsstyrelsens motivering

Samråd enligt 6 kap 4-5 § § miljöbalken har skett på ett godtagbart sätt.

Området för täkt har, med befintligt kunskapsunderlag, inga särskilda naturvärden. Täkt har bedrivits i området under ett 10-tal år. Uttaget innebär ett slututtag av grusfyndigheten. Ur naturvårdssynpunkt och med tanke på hushållningen med naturgrus är det bättre att nyttja redan exploaterade områden än att öppna nya.

Enligt Boverkets allmänna råd 95:5 "Bättre plats för arbete" bör det finnas ett skyddsavstånd på 500 m mellan krossverksamhet och bostadsbebyggelse. Minsta avstånd är i föreliggande fall ca 650 m i sydostlig riktning.

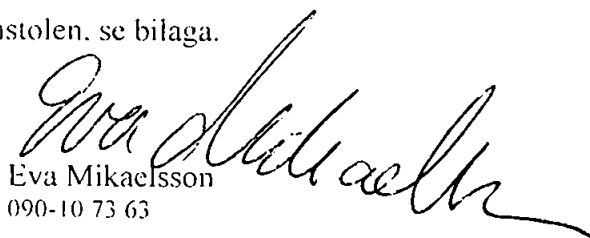
Länsstyrelsens bedömning är att verksamheten i tükten kan bedrivas mellan 07 00 – 18 00. Verksamheten kommer att bedrivas i kortare produktionsperioder. Med en normalproduktion på ca 5 000 ton innebär det att krossning endast kommer att pågå ett par veckor per år. Länsstyrelsen bedömer därför att verksamheten är begränsad och kan godtas ur miljöstörningssynpunkt

Intill tükten finns en enskild vattentäkt. En skyddszon om 40 meter har upprättats kring vattentükten. Åtgärder och undersökningar för att verksamheten inte ska påverka kvalitén på grundvattnet i området har vidtagits.

Länsstyrelsen bedömer, med hänsyn till föreskrivna villkor, att hinder inte föreligger enligt de allmänna hänsynsreglerna i 2 kap miljöbalken för grustäkt. Lokaliseringen är godtagbar utifrån miljöbalkens mål i 1 kap och de grundläggande bestämmelserna för hushållning med mark- och vattenområden i 3 och 4 kap miljöbalken. Ansökan skall därför bifallas.

Detta beslut kan överklagas hos Miljödomstolen. se bilaga.


Björn Jonsson


Eva Mikaelsson
090-10 73 63

Bilagor

Täktverksamhet, allmänna skyldigheter
Översiktskarta
Utdrag ur ekonomisk karta 20K5b
Täktplan
Hur man överklagar

Kopia till

Miljö- och byggnadsnämnden
Umeå kommun, kommunkansliet, bevis emotses.

Kopia utan bilagor till

Statens Naturvårdsverk, 106 48 Stockholm + översiktskarta
Vägverket - Region Norr + översiktskarta + ek karta, Box 809, 971 25 Luleå
Fastighetsregistermyndigheten + översiktskarta + ek karta
Umeå kommun fastighetsregistreringsmyndigheten, KSRM, 901 84 Umeå +
ek. karta
Skattemyndigheten, Särskilda skattekontoret, Britt-Marie Johansson, 771 83
Ludvika
Skattemyndigheten i Luleå, Anita Edström, 971 82 Luleå
Exp
EMi
MN, pärm för täktavgifter



Länsstyrelsen
Västerbottens län
Miljövärd

Täktverksamhet, allmänna skyldigheter

Enligt miljöbalkens 2 kap allmänna hänsynsregler, skall alla som bedriver eller avser att bedriva en verksamhet eller vidta en åtgärd skall skaffa sig den kunskap som behövs med hänsyn till verksamhetens eller åtgärdens art och omfattning för att skydds människors hälsa och miljö mot skada eller olägenhet. En del av bestämmelserna följer här nedan.

I 11 kap miljöbalken finns bestämmelser som gäller den, som vill bedriva vattenverksamhet och utföra vattenanläggningar. Med vattenverksamhet avses bl a åtgärder som syftar till att ändra vattnets djup eller läge, bortledning av grundvatten, infiltration och markavvattning. Med vattenanläggning avses en anläggning som tillkommit genom vattenverksamhet, t ex dammar och vägbankar i vatten. De grundläggande reglerna för all vattenverksamhet är, liksom för allt som omfattas av miljöbalkens bestämmelser, de allmänna hänsynsreglerna enligt 2 kap miljöbalken.

Fasta fornlämningar är skyddade enligt 2 kap lagen (1988:950) om kulturminnen mm. Det innebär bl a att ingen utan länsstyrelsens tillstånd får rubba, övertäcka, ta bort, gräva ut eller på annat sätt förändra fast fornlämning. Även ett område runt fornlämningen har samma skydd, det sk fornlämningsområdet (2§).

Den som avser att genomföra ett arbetsföretag bör i god tid ta reda på om fast fornlämning berörs av företaget och i så fall snarast samråda med länsstyrelsen.

Om en fornlämning påträffas under grävning eller annat arbete ska arbetet omedelbart avbrytas till den del fornlämningen berörs. Den som leder arbetet ska omedelbart anmäla förhållandet till länsstyrelsen (10§).

Om det behövs en särskild arkeologisk utredning för att ta reda på om fornlämning berörs av ett planerat arbetsföretag kan länsstyrelsen besluta att en sådan ska utföras på företagets bekostnad (11§)

För handhavande och förvaring av brandfarliga och explosiva varor, hänvisas till lagen (1988:868 och 1145) förordningen om brandfarliga och explosiva varor (1988:1145). Kungörelse med föreskrifter om skydd mot vattenförorening vid hantering av brandfarliga vätskor (SNFS 1990:5, MS 25) har utfärdats av Naturvårdsverket. Upplysninger kan erhållas från Sprängämnesinspektionen eller kommunens räddningstjänst.

För transport, yrkesmässig mellanlagring, återvinning och bortskaftande av farligt avfall (tidigare benämnt miljöfarligt avfall) krävs tillstånd av Länsstyrelsen enligt förordningen om farligt avfall (1996:971). Särskilda bestämmelser om hanteringen av spillolja finns i förordningen om spillolja (1993:1268).

Den som gräver eller utför liknande arbete skall, vidta de åtgärder enligt 3 kap 4§ ordningslagen (1993:1617), som behövs för att förhindra att personer och egendom kommer till skada.

Arbetet i tåkten skall utföras i enlighet med arbetarskyddsstyrelsens föreskrifter (AFS 1998:4) om användning av arbetsutrustning samt allmänna råd om tillämpningen av föreskrifterna. När det gäller arbetet i bergtakter skall det utföras i tillämpliga delar med arbetarskyddsstyrelsens föreskrifter om bergarbete samt allmänna råd om tillämpningen av föreskrifterna (AFS 1997:3 2).

Enskild körväg får enligt 39§ väglagen (1971:948) ej anslutas till allmän väg utan väghållningsmyndighetens tillstånd. Ej heller får utan sådant tillstånd enskild körvägs anslutning till allmän väg ändras. Intill vägområde får ej vidtas enligt 45§ väglagen åtgärder som kan vara till olägenhet för vägens brukande.

Enligt skogsvårdslagen (2§) är mark, som är lämplig för virkesproduktion och inte väsentligen används för annat ändamål, att betrakta som skogsmark. Inom skälig tid efter avverknings skall nöjaktig återväxt finnas på marken.

Den som vill uppföra byggnader, anordna upplag och liknande inom verksamhetsområdet är skyldig att hos byggnadsnämnden i kommunen söka byggnadslov.

Enligt brottsbalken 14 kap 8§ är det straffbelagt att flytta, ta bort, skada eller förstöra gällande gränsmärke, vattenmärke, fixpunkt eller annat märke för plan- eller höjdmätning. Påträffas sådant märke bör kontakt tas med fastighetsbildningsmyndigheten.

ANSÖKAN TÄKTVERKSAMHET 2001-05-21

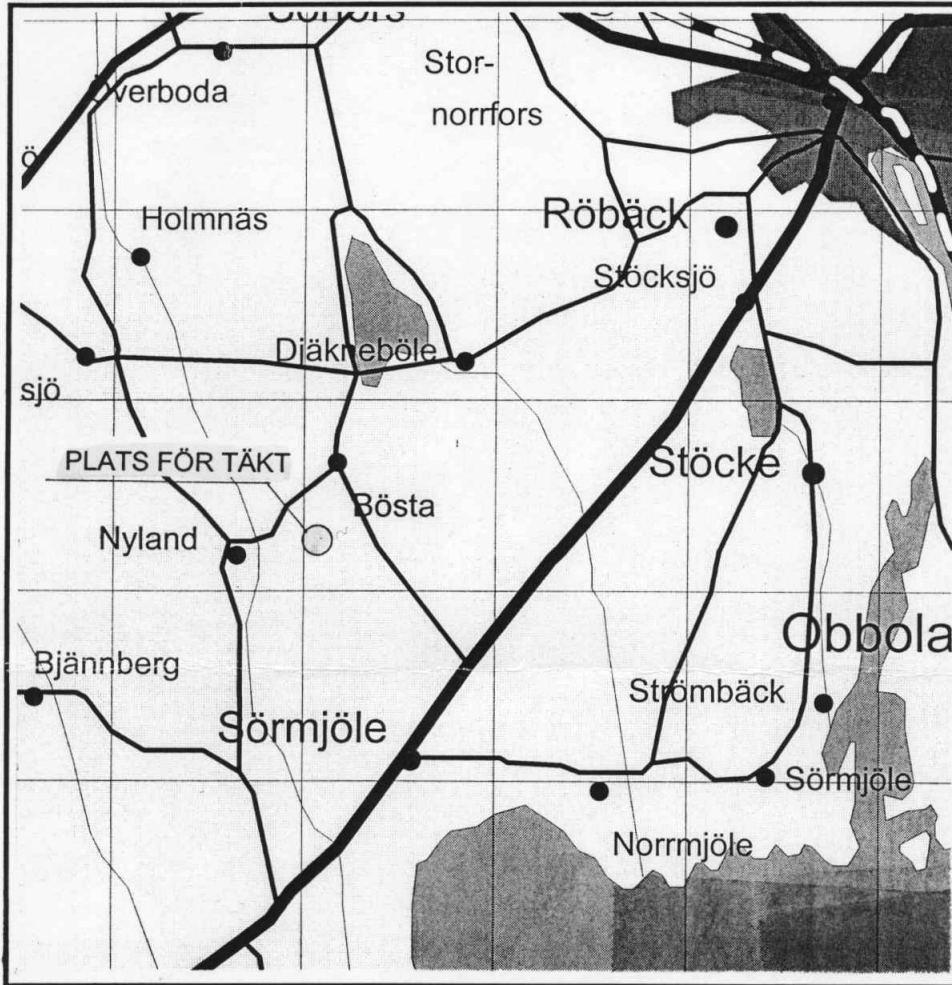
STRÄNGNÄS 1:9 1:10

REV A 2001-10-16

UMEÅ KOMMUN

VÄSTRBOTTENS LÄN

Länsstyrelsen Västerbottens län
Miljö
Ink 2001-10-29

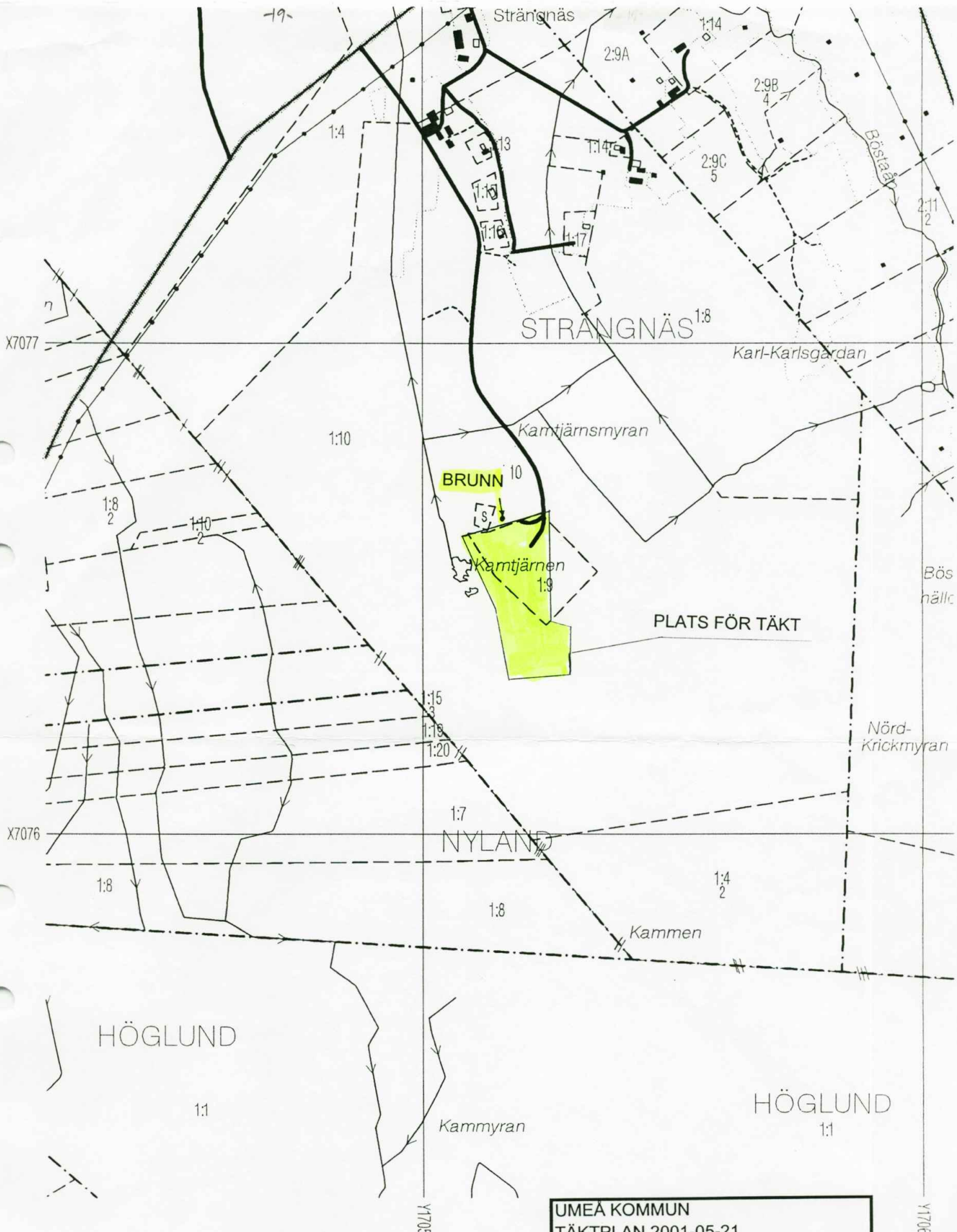


SKALA 1:200 000

UPPRÄTTAD FÖR:

JAN FRANSSON
 STRÄNGNÄS 126
 905 86 UMEÅ

STEFAN FRANSSON
 STRÄNGNÄS 136
 905 86 UMEÅ



UMEÅ KOMMUN
 TÄKTPLAN 2001-05-21
 STRÄNGNÄS 1:9 1:10
 UTDRAG UR EK-KARTAN 20K 5a
 SKALA 1:10 000
 BILAGA II

Handläggare:
Birgitta Hedvall

Regdatum: 2002-02-14

Registrering av åtgärder:
Tillstånd till fortsatt grustäkt inom fastigheterna STRÄNGNÄS 1:9 och 1:10.

Information:
Registerkarta: 20051

Berörda fastigheter:
STRÄNGNÄS 1:9
STRÄNGNÄS 1:10

HÄNDELSER I ÄRENDET

2002-02-11	TR	Tidigaste registreringsdatum
2002-01-29	BD	Beslutsdatum
	LS	Lst beteckning:2330-6254/01
2002-02-13	PB	Inlagd i ACM