

LANTMÄTERIMYNDIGHETEN**Umeå kommun
901 84 UMEÅ**

tel: 090-16 10 00 vx

LAGAKRAFTBEVIS

2002-01-09


Dnr LMA 01-181

Byggnadsnämnden
Stadsbyggnadskontoret
901 84 UMEÅ

Upphävande av tomtindelning för del av kv **BERGUVEN**, (tomt nr 12)
inom stadsdelen Teg i Umeå kommun.


Upphävande av tomtindelning har antagits av byggnadsnämnden
2001-12-18, § 13.

Då kommunens beslut inte har överklagats har upphävande av
tomtindelningen vunnit laga kraft **2002-01-08**.


Mona Jonsson
karttekniker

Kopia till

Länsstyrelsen, Planenheten




BYGGNADSNÄMNDEN
PROTOKOLL

Dnr LMA 01-181

Beslutsdatum
2001-12-18
§ 13

Fastighetsbeteckning: Berguven 12

Ärendet avser: Upphävande av tomtindelning för del av kv BERGUVEN, inom stadsdelen Teg i Umeå kommun.


TJÄNSTEUTLÅTANDE: Handläggare: Börje Nordström Sign: 

Förslag till upphävande av tomtindelning för för tomten 12 i kv Berguven, Umeå kommun, har upprättats av Lantmäterimyndigheten, Västerbottens län i december 2001.

Förslaget har handlagts enligt PBL's regler om enkelt planförfarande. Berörda sakägare har skriftligen godkänt förslaget.

BESLUT: Stadsbyggnadschefen beslutar med stöd av byggnadsnämndens delegation att anta upphävande av tomtindelning för del av kv BERGUVEN, inom stadsdelen Teg i Umeå kommun.

Datum för anslags uppsättande: 2001-12-18
Datum för anslags nedtagande : 2002-01-08

**GODKÄNNANDE**

UPPHÄVANDE AV TOMTINDELNING för del av kvarteret
BERGUVEN /UVEN/ inom stadsdelen **Teg** i Umeå kommun,
Västerbottens län

INFORMATION

Förslag till upphävande av tomtindelning för Berguven 12 har upprättats av Stadsbyggnadskontoret i november 2001. Upphävandet avser möjliggöra en delning av fastigheten i två bostadstomter och en samfällighetslott gemensam för de två bostadstomterna.

Ärendet handläggs enligt reglerna om enkelt planförfarande i Plan- och bygglagen. Detta innebär att berörda sakägare (grannar) bereds tillfälle att ta del av förslaget men någon formell utställning för allmänheten kommer inte att ske. Under förutsättning att berörda sakägare godkänner förslaget kan det direkt tas upp till beslut av byggnadsnämnden.

GODKÄNNANDE

Vi har tagit del av förslaget.

Vi har inget att erinra mot upphävandet och medger att ärendet tas upp till beslut om antagande utan ytterligare hörande av oss.

Gunhild Andersson

Gunhild Andersson, Berguven 11

Karina Sandström

Karina Sandström, Berguven 13

Per Bjerle

Per Torsten Bjerle, Berguven 18 ½ av

Maj Bjerle

Maj Bjerle, Berguven 18 ½ av

Kent Burvall

Kent Burvall, Berguven 19

Kenneth Grahn

Kenneth Grahn, Berguven 20

Ev ERINRINGAR (med namn+namnteckning) skrivs på nästa sida

UPPHÄVANDE AV TOMTINDELNING

UPPHÄVANDE AV TOMTINDELNING för del av kv **BERGUVEN /UVEN/**
inom stadsdelen **Teg** i Umeå kommun, Västerbottens län.

BESKRIVNING

SYFTE

Upphävandet avser att möjliggöra fastighetsbildning, innebärande bildande av två bostadstomter och en samfällighetslott inom Berguven 12.

GÄLLANDE PLANER

Stadsplan Söderslätt, fastställd 1962-01-16 och tomtindelning fastställd 1968-02-29. Gällande stadsplan anger att med BF II betecknat område medger fristående bebyggelse för bostadsändamål i två våningar. Tomtindelningen visar att aktuellt område skall utgöra en tomtplats, varför tomtindelningen upphävs i berörd del.

FÖRUTSÄTTNINGAR OCH FÖRÄNDRINGAR

Inom Berguven 12 är ett parhus innehållande två lägenheter samt ett förråd med skärmtak under uppförande. Bygglov är meddelat 2001-03-21, § A 155. Fastighetsbildning är sökt (KLM 01-153), vilken innebär avstyckning av en bostadstomt samt att en samfällighetslott gemensam för lotten A och stamfastigheten Berguven 12 bildas. Lars Stedt Lund har muntligen ansökt om upphävande för del av tomtindelning inom kv Berguven.

BESTÄMMELSER

Tomtindelning för kv Berguven, fastställd 1968-02-29 upphävs för tomt 12.


STADSBYGGNADSKONTORET i Umeå i november 2001.

Lantmäterimyndigheten



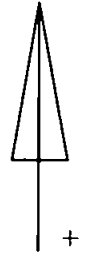
Börje Nordström
lantmätare

Antagen : 2001-12-18
Laga kraft : 2002-01-08
Vidimeras



KARTSKISS

Upphävande av tomtindelning
för del av kv BERGUVEN



X 78400

+

21

22

17

HORN-

UGGLAN

BERGUVEN

13

18

12

X 78350

Hökvägen

19

11

+

20

Y 497750

Y 497800

Skala 1:500

Registerkarta: 468

———— = områdesgräns för upphävande

Karttekniker: Mona Jonsson

Plats för ankomststämpel

ANSÖKAN om lantmäteriförrättning

Aktbilaga A 1 (2)

Lantmäterimyndigheten Umeå kommun 801 84 UMEÅ

Datum

Lantmäterimyndigheten Umeå kommun 2001-10-26 LMA 01-181 Dnr ~~KEM 01 153~~

Sänds till

TEXTA GÄRNA!

- Ansökan om avstyckning av överlåtet område skall göras inom 6 månader från det att köpehandling e d undertecknades. Aven förvärvaren får ansöka om avstyckning.
• Om sökanden är dödsbo bör bestyrkt kopia av bouppteckningen bifogas.
• Om ansökan görs genom ombud skall fullmakt bifogas.
• Företrädare för bolag, förening e d skall bifoga registreringsbevis eller protokollsutdrag.

Form with sections: Personuppgifter (LARS STEDTLUND, ANNBRITT STEDTLUND), Önskad åtgärd (Anläggningsförrättning), Området skall användas till (helårsbostad), Underskrift (Signatures of Lars Stedt Lund and Ann Britt Stedt Lund).

911 003 (UAV 0211) - KOMMENTUS BLANKETTER 99-09

1) Om fler än två sökande fortsätt på baksidan vid »Andra som berörs».

VÄND!

STADSBYGGNADSKONTORET
MOK Planregistrering

ÄRENDEBLAD
PNR

Arkivnr: 2480K-P 02/28
Dnr: 02/316

Handläggare:

Birgitta Hedvall

Regdatum: 2002-01-11

Registrering av åtgärder:

Upphävande av tomtindelning för kv Berguven (tomt 12) inom stadsdelen TEG.

Information:

Registerkarta: 468.

Berörda fastigheter:

BERGUVEN 12

HÄNDELSER I ÄRENDET

2001-12-18	BD	Beslutsdatum
2002-01-08	LK	Laga kraft