

Staben
Ulf Marklund
☎ 090 -10 83 36
☎ 070 -606 83 12
✉ ulf.marklund@svsac.svo.se
Fax 090 -14 34 98

Lantmäterimyndigheten
Umeå Kommun

2002 - 02 - 10

Dnr

-3-

02/387

BESLUT
Datum
2002-11-08
Delg. kvitto

1(2)
Diariernr
338/02 4.45
Er referens

Jan-Christer Rehn
Hissjö 532
905 91 UMEÅ

Biotopskyddsområde på fastigheten Hissjön 5:25 i Umeå kommun.

Beslut

Skogsvårdsstyrelsen beslutar att den *äldre sandskog*, vars gränser markerats på bifogad karta (bilaga 1), skall utgöra ett biotopskyddsområde.

Motivering

Av 7 kap. 11 § miljöbalken (1998:808) och 6 § förordningen (1998:1252) ändrad enl. SFS 1999:1202) om områdesskydd enligt miljöbalken m.m. framgår att Skogsvårdsstyrelsen får förklara sådana särskilt skyddsvärda mark- eller vattenområden som anges i bilaga 2 till förordningen som biotopskyddsområden. Inom ett sådant område får inte bedrivas verksamhet eller vidtas åtgärder som kan skada naturmiljön.

Av bilaga 2 till förordningen framgår att bl.a. *äldre sandskogar* omfattas av skyddet.

Skogsvårdsstyrelsen har vid inventering på er fastighet funnit ett markområde på 2,6 hektar produktiv skogsmark som utgör en *äldre sandskog*.

Skogsvårdsstyrelsen anser att området bör förklaras som biotopskyddsområde.

Skogsvårdsstyrelsen anser att beslutet går att förena med en från allmän synpunkt lämplig användning av mark- och vattenresurser samt med den för området gällande regionplanen och kommunala översiktsplanen.

I en överenskommelse daterad 23 oktober 2002 har Ni kommit överens med Skogsvårdsstyrelsen om ersättning för biotopskyddsområdet.

Enligt Skogsstyrelsens allmänna råd är föryngringsavverkning, gallring, röjning, plockhuggning, selektiv avverkning av äldsta träden, uttag av bränd eller död ved, byggande av skogsbilväg, körning med maskiner som orsakar djupa spår, gödning, kalkning och dikning skogliga exempel på


"verksamhet eller åtgärder" som kan skada naturmiljön i området.
Allmänna exempel är grävning, schaktning, utfyllning med eller tippning av avfall eller överskottsmassor, anordnande av upplag och andra åtgärder som kan medföra att naturmiljövärdena förändras.

Enligt 7 kap. 11 § miljöbalken gäller detta beslut omedelbart även om det överklagas.

Hur man överklagar

Om Ni vill överklaga Skogsvårdsstyrelsens beslut skall Ni göra detta skriftligen. Skrivelsen skall adresseras till miljödomstolen, men skickas till Skogsvårdsstyrelsen, Box 284, 901 06 UMEÅ, inom tre veckor från den dag då Ni fick del av beslutet. I skrivelsen skall Ni ange vilket beslut som överklagas och den ändring i beslutet Ni begär.

Ni bör också uppge namn, adress och telefonnummer.


Johan Wester


Ulf Marklund

Bilaga

- 1. Karta

Kopia till

- Länsstyrelsen
- Umeå kommun
- Lantmäterimyndigheten
- Naturvårdsverket
- Umeå distriktskontor (SVS)

-7-

Biotopskyddsområde: Hissjö

Fastigheten Hissjön 5:25, Umeå kommun


Koordinater X: 7102680

Y: 1713520

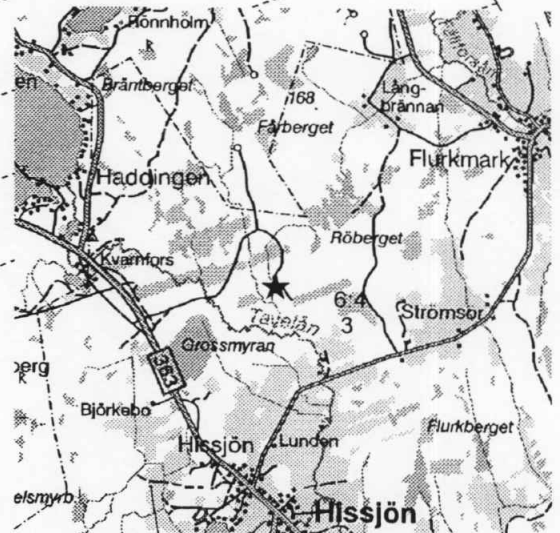
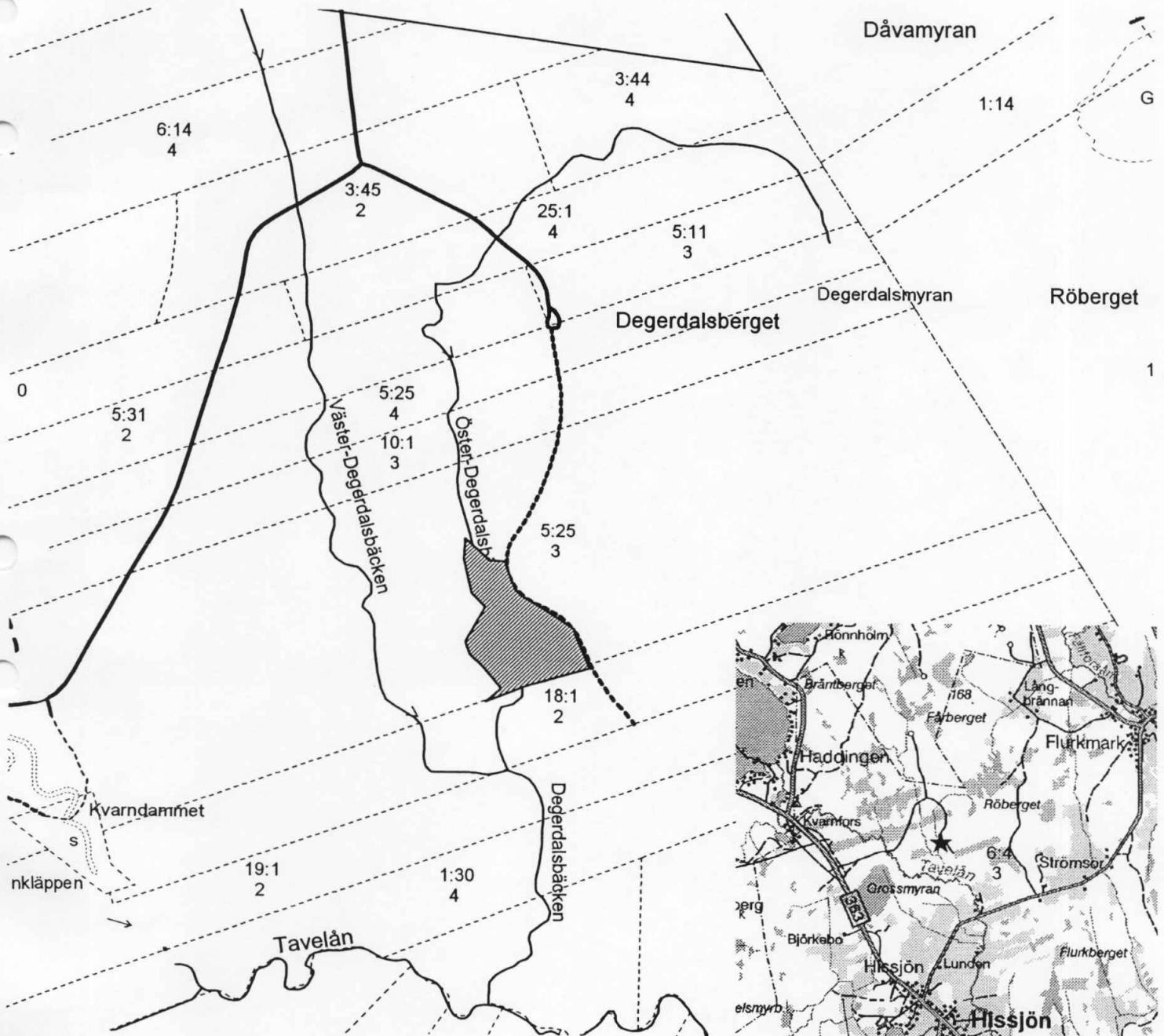
Ekonomiskt karta 21K 0c



1:10000

 Biotopskyddsområde

Areal 2,7 ha



0 100 200 300 400 500 600 Meters



Handläggare:

Ritva Aarresalmi

Regdatum: 2002-12-12

Registrering av åtgärder:

Biotopskyddsområde på fastigheten HISSJÖN 5:25

Information:

Berörda fastigheter:

HISSJÖN 5:25

HÄNDELSER I ÄRENDET

2002-11-08 BD

Beslutsdatum

2002-12-12 PB

Inlagd i ACM

**

Skogsvårdsstyrelsens beteckning 338/02 4.45