

SAMHÄLLSBYGGNADSKONTORET  
MOK Planregistrering

**ÄRENDEBLAD**  
**PNR**

Arkivnr: 2480K-P 02/196  
Dnr: 02/356

---

Handläggare:  
Birgitta Hedvall

Regdatum: 2002-11-20

---

Registrering av åtgärder:  
GRANBÄCKSFORS 2:3, fortsatt bergtäkt.

---

Information:  
Registerkarta: 210 22, 210 23

Berörda fastigheter:  
GRANBÄCKSFORS 2:3

---

HÄNDELSER I ÄRENDET

2002-11-04	BD	Beslutsdatum
2008-06-30	GT	Genomförandetid t o m
	LS	Lst beteckning: 2330-3614/01
2002-11-20	PB	Inlagd i ACM



Länsstyrelsen  
Västerbottens län  
Naturvård

5

BESLUT

Datum  
2002-11-04  
Delgv. kv.

Beteckning  
2330-3614/01  
TDS 80:021

1(8)

Vägverket Produktion Nord  
Box 1008  
901 20 UMEÅ

**Tillstånd till fortsatt grustäkt inom fastigheten Granbäcksfors 2:3 i Umeå kommun**  
(bilagor)

**Beslut**

Länsstyrelsen meddelar Vägverket Produktion Nord tillstånd enligt 12 kap 1 § miljöbalken (1998:808) att **t o m den 30 juni 2008** bedriva täkt av grus och sand inom fastigheten Granbäcksfors 2:3 i Umeå kommun. Tillståndet gäller för uttag av 45 000 ton (ca 22 000 fm<sup>3</sup>). Brytningsområdets areal är ca 11 600 m<sup>2</sup>. Verksamhetsområdets areal är ca 30 000 m<sup>2</sup> och dess gräns har markerats på bilagda kartor.

Länsstyrelsen förutsätter att verksamheten inte innebär intrång i enskild eller allmän rätt. Tillståndet får tas i anspråk omedelbart.

Om inte annat framgår av nedan föreskrivna villkor skall verksamheten bedrivas i huvudsaklig överensstämmelse med vad bolaget uppgett och åtagit sig enligt ansökan.

**För tillståndet gäller följande villkor:**

Före brytning

1. Innan arbetena påbörjas skall samråd ske med tillsynsmyndigheten fn länsstyrelsen 090/10 70 00.
2. En omgång av täktillståndet, inklusive bilagor, skall finnas tillgänglig vid täkten och förvaras av platsansvarig.
3. Gränsen för verksamhetsområdet skall i terrängen utmärkas på väl synligt sätt med 5 x 5 cm tjocka träpålar med rödmålad topp eller plaströr innan brytning påbörjas. Fixpunkter inom området skall på motsvarande sätt utmärkas med vitmålade rör eller kryss på fast berg.
4. Täktplan daterad, 2002-03-07, skall gälla.

### Under brytning

5. Brytningsområdet skall avbanas respektive efterbehandlas efter hand som arbetet i tälkten fortskrider. Avbaningsmassorna som skall användas vid efterbehandlingen skall läggas i ordnade upplag. Materialet skall vid efterbehandlingen bredas ut över området. Vegetationen omkring tälktområdet skall till skydd mot insyn i huvudsak behållas oförändrad under uttagstiden. Tälkten skall efterbehandlas inom tillståndstiden.
6. På arbetsplatsen skall hållas god ordning. Stubbar, andra trädrester och kvarvarande sten skall krossas och efter hand schaktas ned inom brytningsområdet. Förslitet materiel, skrot o d skall tas om hand.
7. Brytning får inte bedrivas närmare högsta grundvattenyta än 1 meter.
8. Tälktområdets botten skall vid efterbehandlingen avjämnas och utformas så att bestående vattensamlingar eller försumpningar inte uppkommer. Vid utfyllnader och utjämning av tälkten skall rena jordgrus- och bergmassor användas.

### Verksamheten i tälkten

9. Verksamhet får endast bedrivas vardagar måndag-fredag kl 07.00-18.00. Under enstaka kortare perioder kan krossning bedrivas i tvåskift mellan 05.00-24.00.
10. Verksamheten får som riktvärde utomhus vid bostadsbebyggelsen inte ge upphov till högre ekvivalent ljudnivå än, enligt nedanstående:  
  
50 (47) dBA dagtid vardagar (kl 07.00-18.00).  
45 (43) dBA kvällstid vardagar (kl 18.00 – 22.00)  
40 (41) dBA nattetid vardagar (kl 22.00-24.00 och 05.00-07.00)  
  
Värdet inom parantes avser krossning.
11. Anmälan om krossningsperioder skall ske i god tid innan påbörjad krossning, minst 3 veckor, till tillsynsmyndigheten, Länsstyrelsen.
12. Alla arbetsmaskiner i verksamheten skall vara försedda med anordning för kontroll av läckage, såsom plåtar eller oljebeständig presenning.
13. Transportvägar i direkt anslutning till verksamheten skall vid behov dammbekämpas. Endast vatten får användas som dammbekämpningsmedel.

14. Upplagen skall så långt som möjligt placeras vindskyddat för att förhindra diffus damning. Upplagen skall vid behov befuktas, exempelvis vid stark vind och torrperioder. Kraftig damning skall journalföras.
15. Stenmaterial skall vattenbegjutas före krossning. Mängden stoft i utgående luft från krossverk får inte överstiga 20 mg/m<sup>3</sup> torr gas.
16. Petroleumprodukter, oljor och andra farliga varor skall förvaras i tank eller liknande med en invallning/tråg som rymmer hela tankens volym. Det skall finnas regnskydd över tanken som hindrar nederbörd från att fylla invallningen/tråget. Dubbelmantlad tank och tank med inbyggd invallning får ersätta invallning/tråg. Mängder och förvaring av varor och kemikalier skall journalföras. Tankar och förvaringsutrymmen skall kontrolleras.
17. Saneringsutrustning skall finnas för beredskap i tåkten. Hantering av brandfarliga vätskor skall ske så att spill och läckage förhindras.
18. Spill av olja, oljehaltigt avfall, flytande rengöringsmedel och liknande skall samlas upp. Det betraktas som farligt avfall och skall förvaras väl skyddat, transporteras av godkänd transportör och slutligt omhändertas av godkänd omhändertagare. Mängder farligt avfall och transportör skall journalföras.
19. Inträffar haveri eller omfattande driftstörningar i process- eller reningsutrustning skall verksamheten omedelbart avbrytas och kommunens räddningstjänst samt tillsynsmyndigheten kontaktas.

#### Efter brytning

20. Brytningsområdets slänter får inte ges en brantare lutning än 1:3. De skall avrundas mjukt vid släntrön och släntfot samt i övrigt anpassas till angränsande terräng.
21. Avslutade delar av tåkten skall förses med ett vegetationstäck. Tåkten skall planteras med skog.
22. Eventuella upplag skall transporteras bort inom tillståndstiden.
23. Sedan täktarbetet avslutats och efterbehandlingen enligt villkoren verkställts, skall anmälan omedelbart ske till länsstyrelsen för besiktning.
24. Avbryts eller upphör verksamheten innan den slutförts enligt detta beslut, skall anmälan om detta göras till Länsstyrelsen.

25. Om Ni vill överlåta tillståndet till någon annan, fordras ny ansökan. Ni är ansvarig för täktverksamheten tills Länsstyrelsen har godkänt övertagandet.
26. Enligt 5 § förordning (1998:904) om täkter etc föreligger uppgiftsskyldighet beträffande dels vem som vid varje tidpunkt är exploatör av täkten, dels produktionen av bl a sten, grus, sand och morän. Exploatörsuppgift skall lämnas till Länsstyrelsen genast vid varje förändring medan produktionsuppgift skall lämnas **senast den 28 februari varje år.**

Villkoren kan, enligt 24 kap 5 § 2 st miljöbalken, komma att ändras om de visar sig otillräckliga för att skydda naturmiljön. Vissa allmänna skyldigheter anges i bilaga.

Länsstyrelsen godkänner den miljökonsekvensbeskrivning som fogats till ansökan.

#### **Avgift för prövning och tillsyn**

Länsstyrelsen fastställer enligt förordningen (1998:940) om avgifter för prövning och tillsyn enligt miljöbalken 4 kap 2 §, den årliga avgiften till **4 375 kronor/år** beräknad på en uttagen tillståndsgiven mängd på 45 000 ton.

#### **Ansökan och miljökonsekvensbeskrivning**

Vägverket Produktion Nord har den 6 mars 2002 inkommit med ansökan om tillstånd för fortsatt grustäkt enligt miljöbalken inom fastigheten Granbäcksfors 2:3 i Umeå kommun. Ansökan avser uttag av grus och sand. Verksamheten består av krossning, brytning, sortering av grusmaterial. Dessutom sker lastning och uttransport till och från täkten. Utfarten från täkten ligger i direkt anslutning till en skogsbilväg som leder ansluter till väg 364. Väster om vägen ligger en myr.

Sökanden avser att under en femårsperiod ta ut 45 000 ton.

Produktion och drift beräknas pågå i produktionsperioder, mer koncentrerat till barmarksperioden. Normalproduktionen kommer att vara 5 000 ton/år och maxproduktion ca 15 000 ton/år.

Täkten är belägen i anslutning av väg 364 mellan Umeå och Botsmark drygt 1 km nordväst Västeråker. Avståndet till Umeå är drygt 2 mil. Närmaste bebyggelse finns ca 1 km sydost om täkten vid Västeråker.

Täkten ligger inom klass III område i Umeå kommuns grusinventering. Inom det område som är exploaterat finns inga särskilda naturvärden.

Omgivningarna kring täkten ligger inom Rans Samebys vinterbetesområde där renskötsel får bedrivas mellan 1 oktober – 30 april. Bolaget redovisar att inga störningar kommer att åsamkas renskötseln mest beroende på att ingen verksamhet avses bedrivas under den aktuella perioden oktober-april. Möjligen kan några sporadiska uttransporter ske.

Bolagets samlade bedömning är att verksamheten ej bedöms inverka störande på omgivningen vad gäller buller, damning, vibrationer eller föroreningar på mark, luft eller vatten. För djurliv och växtlighet kommer viss inverkan att märkas men erfarenhet visar på att djurlivet anpassar sig relativt snabbt. De synpunkter som framkommit vid samråd har beaktats vid planeringen. För rennäringen kan nämnas att verksamhet i täkten kommer i huvudsak att ske under barmarksperioden och då störs inte Rans sameby som använder området som vinterbetesland.

#### **Samråd, handläggning, remisser m m**

Samråd har skett med länsstyrelsen, kommunens miljö- och hälsoskyddsavdelning, samebyn och markägaren. Täkten ligger inom Rans samebys vinterbetesområde. Samebyn har inga erinringar mot verksamheten.

Rennäringenheten har i sitt yttrande 2002-04-02 begärt komplettering till ansökan och MKB med uppgifter om rennäringens markanvändning och konsekvenser vid täktverksamheten. Vägverket har 2002-04-11 lämnat in komplettering.

Länsstyrelsen har den 10 maj 2001 med stöd av 6 kap 4 § miljöbalken (1998:808) jämfört med bilaga 1 i förordningen (1998:905) om miljökonsekvensbeskrivningar, beslutat att den sökta verksamheten inte antas medföra betydande miljöpåverkan (dnr 2330-3612/01).

Kulturmiljöenheten har 2001-04-24 inget att erinra mot verksamheten.

Kommunen har 2002-06-06 tillstyrkt ansökan under förutsättning att täktverksamheten är avslutad och efterbehandlad senast den 30 juni 2008.

#### **Tidigare beslut**

Länsstyrelsen har 1996-08-07 tidigare lämnat tillstånd enligt 18 § naturvårdslagen till grustäkt inom ovan beskrivna fastigheter, dnr 2330-6609/96. Tillståndet var gällande till 2001-06-30.

### Gällande bestämmelser

För täkt av sten, grus, sand, lera, jord, torv eller andra jordarter för annat ändamål än markinnehavarens husbehov krävs tillstånd enligt 12 kap 1 § miljöbalken (1998:808).

Enligt 6 kap 9 § miljöbalken skall den myndighet som ska pröva ansökan där det krävs en miljökonsekvensbeskrivning i samband med avgörandet av ärendet ta ställning till om miljökonsekvensbeskrivningen uppfyller kraven i 6 kap miljöbalken.

Alla som bedriver en verksamhet som kräver tillstånd enligt miljöbalken ska kunna visa att de förpliktelser som följer av de allmänna hänsynsreglerna i 2 kap miljöbalken iaktas.

Täktavgift fastställs enligt förordning om avgifter för prövning och tillsyn (1998:940).

### Information

Länsstyrelsen erinrar om att meddelat tillstånd enligt miljöbalken inte befriar från skyldighet att iaktta vad som i annan författning föreskrivits om den verksamhet som omfattas av tillståndet.

Enligt 26 kap 19 § miljöbalken ska den som bedriver verksamhet som kan befaras medföra olägenheter för människors hälsa eller påverka på miljön, fortlöpande planera och kontrollera verksamheten för att motverka eller förebygga sådana verkningar, förordningen (1998:901) om verksamhetsutövarens egenkontroll.

Borttransport och slutligt omhändertagande av miljöfarligt avfall regleras i avfallsförordningen (2001:1063).

Hantering av kemikalier föreskrivs i Naturvårdsverkets allmänna råd 90:17 "Skydd mot vattenförorening vid hantering av brandfarliga vätskor".

Tillsynsmyndighet enligt miljöbalken är för närvarande Länsstyrelsen.

### Länsstyrelsens motivering

Samråd enligt 6 kap 4-5 § § miljöbalken har skett på ett godtagbart sätt.

#### Naturmiljö

Inom befintligt täktområde finns inga särskilda naturvärden. Det aktuella området utgörs av en åsformation i nord-sydlig sträckning från norra delen

av Söderviksberget. Väster om täktområdet ligger en våtmark, Stormyran. Området för ansökan ligger inom ett klass 3 område i naturgrusinventeringen för Umeå kommun. Avtäckning kommer att ske successivt inför varje verksamhetsperiod. Dessutom skall efterbehandling i den norra delen av verksamhetsområdet att påbörjas vid första produktionstillfället.

*Buller och damning*


Enligt Boverkets allmänna råd 95:5 "Bättre plats för arbete" bör det finnas ett skyddsavstånd på 500 m mellan krossverksamhet och bostadsbebyggelse. Avståndet till närmaste bebyggelse är ca 1 km. Länsstyrelsens bedömning är att verksamhet i tåkten kan bedrivas mellan kl 07 00 – 18 00. Krossningsverksamhet kommer under enstaka kortare perioder att bedrivas 05.00-24.00. Störningen från verksamheten är därmed, enligt länsstyrelsens bedömning, begränsad och kan godtas.


Skärpningen av tillåtna bullernivåer vid krossning motiveras av risken för förekomst av skarpa toner, vilka anses vara mer störande än bredbandigt buller. Det har inte gjorts någon mätning och analys som visar att det aktuella krossverket inte alstrar skarpa toner.

Sammanfattningsvis bedömer länsstyrelsen, med hänsyn till föreskrivna villkor, att hinder inte föreligger enligt de allmänna hänsynsreglerna i 2 kap miljöbalken för gruståkt. Lokaliseringen är godtagbar utifrån miljöbalkens mål i 1 kap och de grundläggande bestämmelserna för hushållning med mark- och vattenområden i 3 och 4 kap miljöbalken. Ansökan skall därför bifallas.

Tillståndet får tas i anspråk omedelbart.

Detta beslut kan överklagas hos Miljödomstolen, se bilaga.

  
Björn Jonsson

  
Camilla Jonsson  
090-10 72 84

**Bilagor**

Tåktverksamhet, allmänna skyldigheter  
Översiktskarta  
Utdrag ur ekonomisk karta  
Tåktplan  
Hur man överklagar

**Kopia till**

Umeå kommun, kommunkansliet, bevis emotses.

**Kopia utan bilagor till**

Miljö- och byggnadsnämnden

Statens Naturvårdsverk, 106 48 Stockholm + översiktskarta

Vägverket - Region Norr + översiktskarta + ek karta, Box 809, 971 25 Luleå

Fastighetsregistermyndigheten + översiktskarta + ek karta

Lantmäterimyndigheten i Västerbottens län + översiktskarta + ek karta

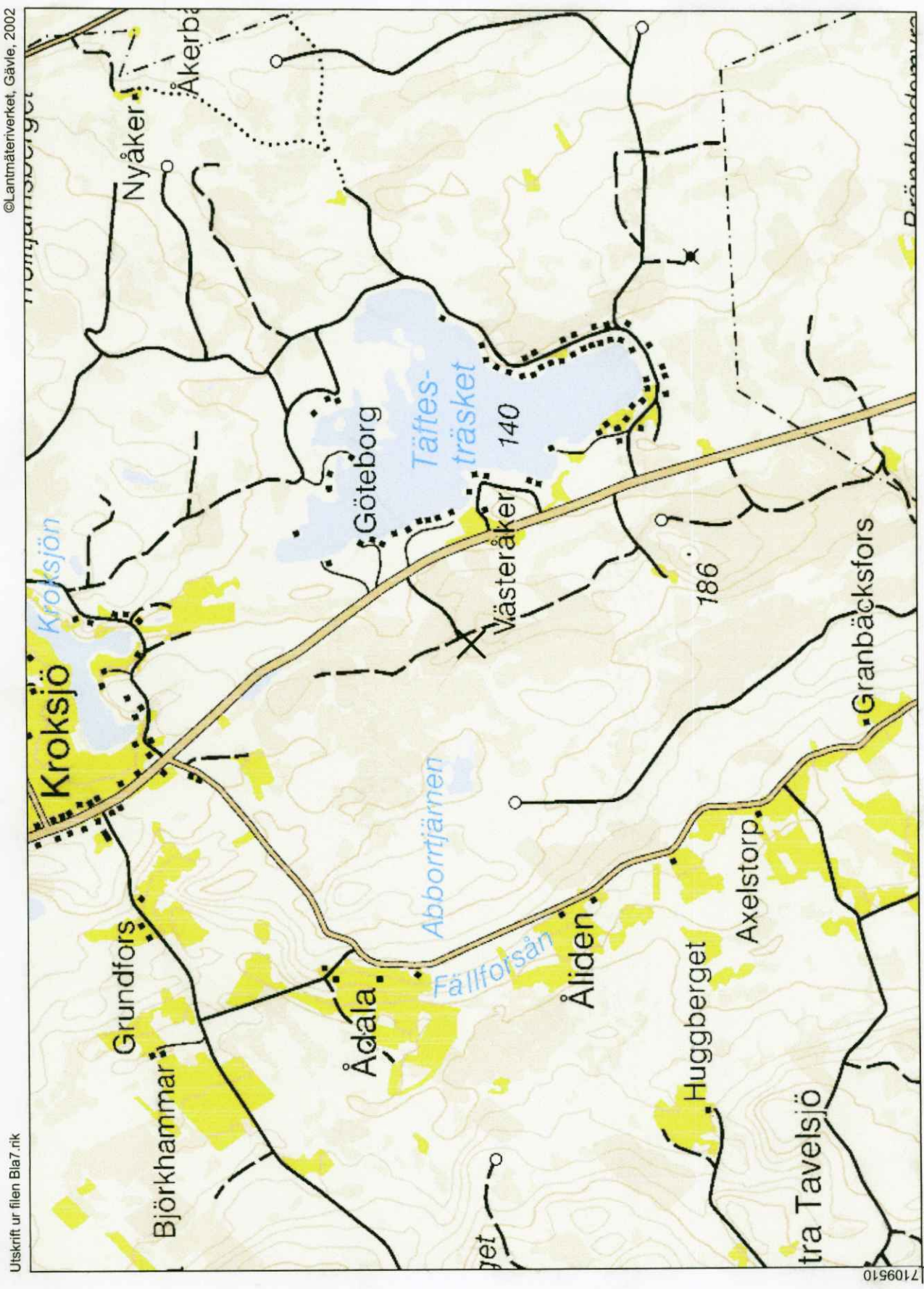
Riksskatteverket, Särskilda skattekontoret, 771 83 Ludvika

Skattemyndigheten i Luleå, Anita Edström, 971 82 Luleå

Exp

CaJ

MN, pärm för täktavgifter



X = 105408.4  
Y = 495409.6



Skala 1:40000

