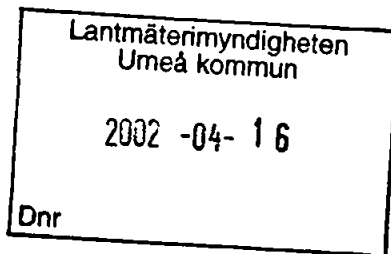




Länstyrelsen
Västerbottens län
Miljövård



BESLUT

Datum
2002-04-10
Delgv. kv.

Beteckning
2330-10922/01
80:113 A

1(8)

NCC AB, NCC Roads
Sverige Nord
Box 455
901 09 Umeå

Tillstånd till fortsatt grustäkt inom fastigheterna Västeråker 1:3^{1:13} och Granbäcksfors 1:3, Söderviksberget, i Umeå kommun (bilagor)

Beslut

Länstyrelsen meddelar NCC AB, NCC Roads, Sverige Nord (org. nr. 556034-5174) tillstånd enligt 12 kap 1 § miljöbalken (1998:808) att **tom den 30 juni 2007** bedriva täkt av grus och sand inom fastigheterna Västeråker 1:3 och Granbäcksfors 1:3, Söderviksberget, i Umeå kommun.

Tillståndet gäller för uttag av 49 990 ton (ca 27 000 fm³). Brytningsområdets areal är ca 20 000 m². Verksamhetsområdets areal är ca 53 000 m² och dess gräns har markerats på bilagda kartor.

Länstyrelsen förutsätter att verksamheten inte innebär intrång i enskild eller allmän rätt. Tillståndet får tas i anspråk omedelbart.

Om inte annat framgår av nedan föreskrivna villkor skall verksamheten bedrivas i huvudsaklig överensstämmelse med vad bolaget uppgett och åtagit sig enligt ansökan.

För tillståndet gäller följande villkor:

Före brytning

1. Innan arbetena påbörjas skall samråd ske med tillsynsmyndigheten f n länstyrelsen 090/10 70 00.
2. En omgång av täktillståndet, inklusive bilagor, skall finnas tillgänglig vid täkten och förvaras av platsansvarig.
3. Gränsen för verksamhetsområdet skall i terrängen utmärkas på väl synligt sätt med 5 x 5 cm tjocka träpålar med rödmålad topp eller plaströr innan brytning påbörjas. Fixpunkter inom området skall på motsvarande sätt utmärkas med vitmålade rör eller kryss på fast berg.

4. Den 2001-06-06 upprättade täktplanen, skall gälla.

Under brytning

5. Brytningsområdet skall avbanas respektive efterbehandlas efter hand som arbetet i täkten fortskrider. Avbaningsmassorna som skall användas vid efterbehandlingen skall läggas i ordnade upplag. Materialet skall vid efterbehandlingen bredas ut över området. Vegetationen omkring täktområdet skall till skydd mot insyn i huvudsak behållas oförändrad under uttagstiden. Täkten skall efterbehandlas inom tillståndstiden.

6. På arbetsplatsen skall hållas god ordning. Stubbar, andra trädrester och kvarvarande sten skall krossas och efter hand schaktas ned inom brytningsområdet. Förslitet materiel, skrot o d skall tas om hand.

7. Brytning får inte bedrivas närmare högsta grundvattenyta än 1 meter.

8. Täktområdets botten skall vid efterbehandlingen avjämnas och utformas så att bestående vattensamlingar eller försumpningar inte uppkommer. Vid utfyllnader och utjämning av täkten skall rena jord-, grus- och bergmassor användas.

9. Vid tippning av kasserat berg-, grus-, sand- och lerävfäll i täkten, får endast rena massor användas. Innehåll i massor och mängd samt bedömning av föroreningsrisken skall dokumenteras.

Verksamheten i täkten

10. Verksamhet får endast bedrivas vardagar måndag-fredag kl 06.00-22.00 och lördag-söndag kl 07.00 – 18.00.

11. Verksamheten får som riktvärde utomhus vid bostadsbebyggelsen inte ge upphov till högre ekvivalent ljudnivå än;

- 45 dBA dagtid vardagar och helgdagar(kl 07.00-18.00).
- 40 dBA kvällstid vardagar (kl 18.00 – 22.00)
- 35 dBA nattetid vardagar (kl 06.00 – 07.00)

12. Anmälan om krossningsperioder skall i god tid, minst 3 veckor, ske till tillsynsmyndigheten, Länsstyrelsen.

13. Alla arbetsmaskiner i verksamheten skall vara försedda med anordning för kontroll av läckage, såsom plåtar eller oljebeständig presenning.

14. Transportvägar i direkt anslutning till verksamheten skall vid behov dammbekämpas.

15. Upplagen skall så långt som möjligt placeras vindskyddat för att förhindra diffus damning. Upplagen skall vid behov befuktas, exempelvis vid stark vind och torrperioder. Kraftig damning skall journalföras.

16. Stenmaterial skall vattenbegjutas före krossning. Mängden stoft i utgående luft från krossverk får inte överstiga 20 mg/m³ torr gas.

17. Petroleumprodukter, oljor och andra farliga varor skall förvaras i tank eller liknande med en invallning/tråg som rymmer hela tankens volym. Det skall finnas regnskydd över tanken som hindrar nederbörd från att fylla invallningen/tråget. Dubbelmantlad tank och tank med inbyggd invallning får ersätta invallning/tråg. Mängder och förvaring av varor och kemikalier skall journalföras. Tankar och förvaringsutrymmen skall kontrolleras.

18. Saneringsutrustning skall finnas för beredskap i tälkten. Hantering av brandfarliga vätskor skall ske så att spill och läckage förhindras.

19. Spill av olja, oljehaltigt avfall, flytande rengöringsmedel och liknande skall samlas upp. Det betraktas som farligt avfall och skall förvaras väl skyddat, transporteras av godkänd transportör och slutligt omhändertas av godkänd omhändertagare. Mängder farligt avfall och transportör skall journalföras.

20. Inträffar haveri eller omfattande driftstörningar i process- eller reningsutrustning skall verksamheten omedelbart avbrytas och kommunens räddningstjänst samt tillsynsmyndigheten kontaktas.

Efter brytning

21. Brytningsområdets slänter får inte ges en brantare lutning än 1:3. De skall avrundas mjukt vid släntrön och släntfot samt i övrigt anpassas till angränsande terräng.

22. Avslutade delar av tälkten skall förses med ett vegetationstäck. Tälkten skall planteras med skog.

23. Eventuella upplag skall transporteras bort inom tillståndstiden.

24. Sedan tälktarbetet avslutats och efterbehandlingen enligt villkoren verkställt skall anmälan omedelbart ske till länsstyrelsens tälkhandläggare för besiktning.

25. Avbryts eller upphör verksamheten innan den slutförts enligt detta beslut, skall anmälan om detta göras till Länsstyrelsen.

26. Bolaget skall årligen redovisa hur egenkontrollen av verksamheten genomförs och resultaten från den, enligt verksamhetsbeskrivning och miljökonsekvensbeskrivning. Redovisningen skall lämnas till tillsynsmyndigheten senast den 28 februari varje år.

27. Om Ni vill överlåta tillståndet till någon annan, fordras ny ansökan. Ni är ansvarig för täktverksamheten tills Länsstyrelsen har godkänt övertagandet.

28. Enligt 5 § förordning (1998:904) om täkter etc föreligger uppgiftsskyldighet beträffande dels vem som vid varje tidpunkt är exploatör av täkten, dels produktionen av bl a sten, grus, sand och morän. Exploatörsuppgift skall lämnas till Länsstyrelsen genast vid varje förändring medan produktionsuppgift skall lämnas senast den 28 februari varje år.

Villkoren kan, enligt 24 kap 5 § 2 st miljöbalken, komma att ändras om de visar sig otillräckliga för att skydda naturmiljön. Vissa allmänna skyldigheter anges i bilaga.

En av Länsstyrelsen godkänd säkerhet på **60 000 kronor** har ställts som säkerhet för att i detta beslut meddelade villkor uppfylls. Länsstyrelsen kan ompröva den ställda säkerheten, om den anses otillräcklig.

Länsstyrelsen godkänner den miljökonsekvensbeskrivning som fogats till ansökan.

Avgift för prövning och tillsyn

Länsstyrelsen fastställer enligt förordningen (1998:940) om avgifter för prövning och tillsyn enligt miljöbalken 4 kap 2 §, den årliga avgiften till **4 375 kronor/år** beräknad på en uttagen tillståndsgiven mängd på 49 990 ton.

Ansökan och miljökonsekvensbeskrivning

Bolaget har den 19 september 2001 inkommit med ansökan om tillstånd för fortsatt grustäkt enligt miljöbalken inom fastigheterna Västeråker 1:3 och Granbäcksfors 1:3 i Umeå kommun. Ansökan avser uttag av grus och sand. Verksamheten består av krossning och förädling av grusmaterial. Dessutom sker lastning och uttransport till och från täkten. Utfarten från täkten ligger i direkt anslutning till v 364.

Sökanden avser att under en femårsperiod ta ut 49 990 ton.

Den föreslagna täktplatsen är en grustäkt 7 km norr om Flurkmark.

Produktion och drift beräknas pågå året runt, mer koncentrerat till barmarksperioden.

Närmaste bebyggelse finns ca 850 m i östlig riktning från takten.

Området är inte klassat som särskilt skyddsvärt vare sig med avseende på flora, djurliv eller kulturminnen. Takten ligger inom klass III- område i Umeå kommuns grusinventering och har låga naturvärden på grund av den exploatering som redan har skett.

Bolagets samlade bedömning är att verksamheten inom ovan beskrivna fastigheter inte kommer att överskrida de gränsvärden och riktlinjer som finns för buller och damning.

Samråd, handläggning, remisser m m

Samråd har skett med länsstyrelsen, kommunens miljö- och hälsoskyddsavdelning och med de närmast boende. Anteckningar från dessa möten har bilagts ansökan. De har inte haft något att erinra.

Länsstyrelsen har den 21 augusti 2001 med stöd av 6 kap 4 § miljöbalken (1998:808) jämfört med bilaga 1 i förordningen (1998:905) om miljökonsekvensbeskrivningar, beslutat att den sökta verksamheten antas medföra betydande miljöpåverkan (dnr 2330-6752/01).

Kungörelse av ansökan och miljökonsekvensbeskrivningen har skett i ortstidningarna. Handlingarna i ärendet har hållits tillgängliga för allmänheten på kommunkansliet i Umeå. Inga erinringar har inkommit till länsstyrelsen.

Kommunen har tillstyrkt ansökan.

Länsstyrelsen har kommunicerat täktavgiftens storlek med sökanden.

Tidigare beslut

Länsstyrelsen har tidigare lämnat tillstånd enligt 18 § naturvårdslagen till grustäkt inom ovan beskrivna fastigheter, dnr 2330-1894/95.

Gällande bestämmelser

För täkt av sten, grus, sand, lera, jord, torv eller andra jordarter för annat ändamål än markinnehavarens husbehov krävs tillstånd enligt 12 kap 1 § miljöbalken(1998:808) jämfört med förordningen 1998:904 om täkter etc.

Enligt 6 kap 9 § miljöbalken skall den myndighet som ska pröva ansökan där det krävs en miljökonsekvensbeskrivning i samband med avgörandet av

ärendet ta ställning till om miljökonsekvensbeskrivningen uppfyller kraven i 6 kap miljöbalken.

Alla som bedriver en verksamhet som kräver tillstånd enligt miljöbalken ska kunna visa att de förpliktelser som följer av de allmänna hänsynsreglerna i 2 kap miljöbalken iakttas.

Täktavgift fastställs enligt förordning om avgifter för prövning och tillsyn (1998:940).

Information

Länsstyrelsen erinrar om att meddelat tillstånd enligt miljöbalken inte befriar från skyldighet att iakttä vad som i annan författning föreskrivits om den verksamhet som omfattas av tillståndet.

Enligt 26 kap 19 § miljöbalken ska den som bedriver verksamhet som kan befaras medföra olägenheter för människors hälsa eller påverkan på miljön, fortlöpande planera och kontrollera verksamheten för att motverka eller förebygga sådana verkningar, förordningen (1998:901) om verksamhetsutöva-rens egenkontroll.

Borttransport och slutligt omhändertagande av miljöfarligt avfall regleras i förordningen om farligt avfall (1996:971).

Hantering av kemikalier föreskrivs i Naturvårdsverkets allmänna råd 90:17 "Skydd mot vattenförorening vid hantering av brandfarliga vätskor".

Tillsynsmyndighet enligt miljöbalken är för närvarande Länsstyrelsen.

Länsstyrelsens motivering

Samråd enligt 6 kap 4-5 § § miljöbalken har skett på ett godtagbart sätt.

Naturmiljö

Inom området finns inga särskilda naturvärden. Täkten ligger inom klass III -område i Umeå kommuns naturinventering och är starkt påverkat av tidigare exploatering.

Buller och damning från verksamheten

Enligt Boverkets allmänna råd 95:5 "Bättre plats för arbete" bör det finnas ett skyddsavstånd på 500 m mellan krossverksamhet och bostadsbebyggelse. Minsta avstånd är i föreliggande fall ca 850 m i östlig riktning, till fritidsbebyggelse. Avståndet är relativt långt och detta innebär att störningen från verksamheten är begränsad och kan godtas.

Länsstyrelsens bedömning är att verksamhet i tälkten kan bedrivas mellan 06 00 – 22 00 på vardagar och 07.00-18.00 på helgdagar. Skärpningen av tillåtna bullernivåer vid krossning motiveras av risken för förekomst av skarpa toner, vilka anses vara mer störande än bredbandigt buller. Det har inte gjorts någon mätning och analys som visar att det aktuella krossverket inte alstrar skarpa toner.


Transporter

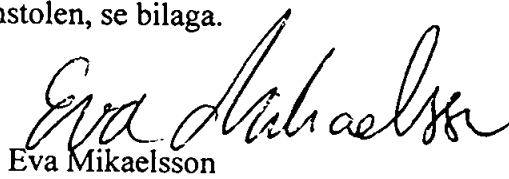
Störningarna från transporter kommer att vara begränsade eftersom det inte finns några bostäder i närheten av utfartsvägen och att den ansluter direkt till v 364.

Länsstyrelsen anser att tillståndet får tas i anspråk omedelbart bl.a. därför att kommunen och övriga samrådsparter inte haft något att erinra mot ansökan och MKBn.

Länsstyrelsen bedömer, med hänsyn till föreskrivna villkor, att hinder inte föreligger enligt de allmänna hänsynsreglerna i 2 kap miljöbalken för grustäkt. Lokaliseringen är godtagbar utifrån miljöbalkens mål i 1 kap och de grundläggande bestämmelserna för hushållning med mark- och vattenområden i 3 och 4 kap miljöbalken. Ansökan skall därför bifallas.

Detta beslut kan överklagas hos Miljödomstolen, se bilaga.


Björn Jonsson


Eva Mikaelsson
090-10 73 63

Bilagor

Täktverksamhet, allmänna skyldigheter
Översiktskarta
Utdrag ur ekonomisk karta 21K2d
Täktplan
Hur man överklagar

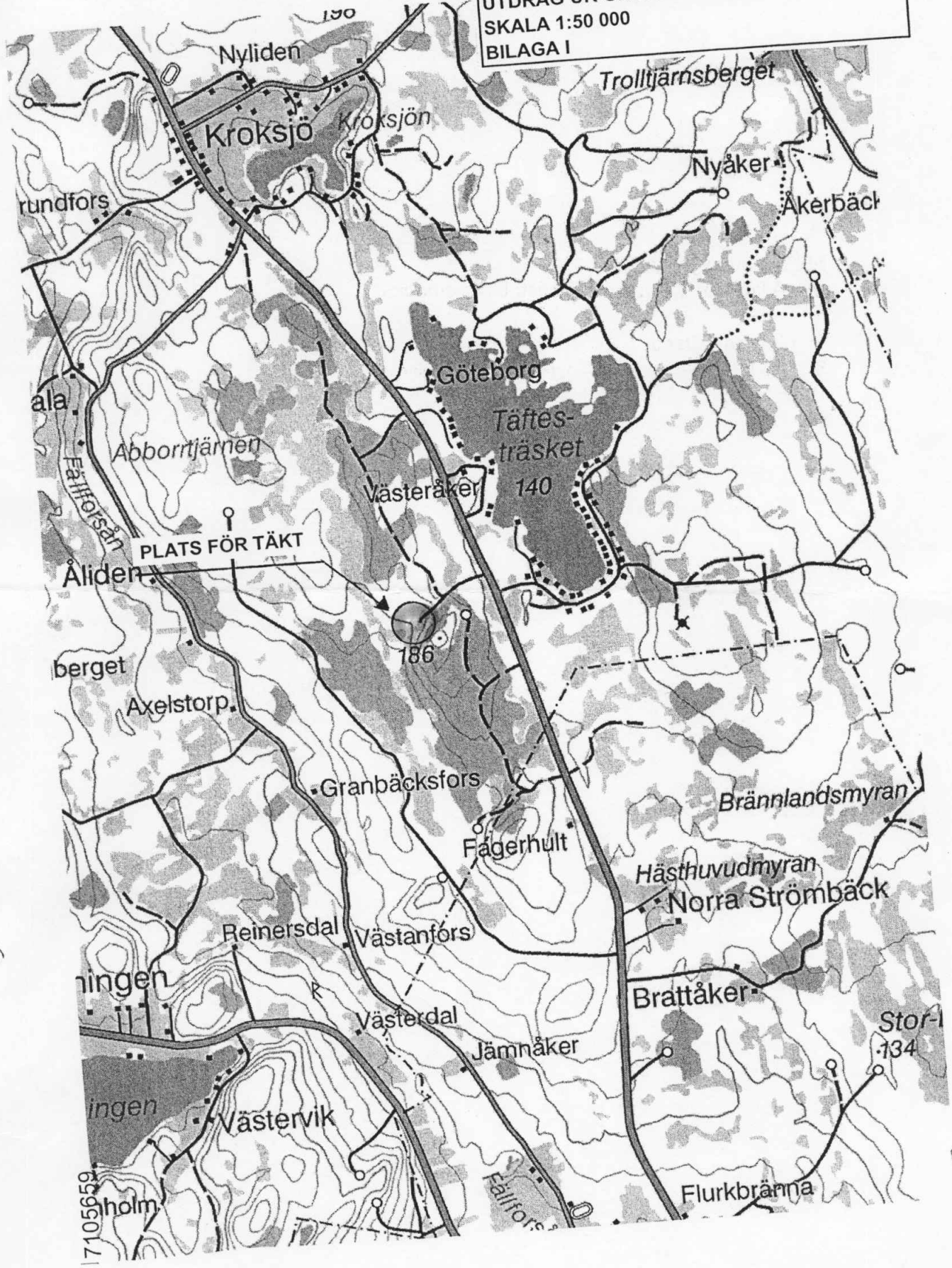
Kopia till

Miljö- och byggnadsnämnden
Umeå kommun, kommunkansliet, bevis emotses.

Kopia utan bilagor till

Statens Naturvårdsverk, 106 48 Stockholm + översiktskarta
Vägverket - Region Norr + översiktskarta + ek karta, Box 809, 971 25 Luleå
Fastighetsregistermyndigheten + översiktskarta + ek karta
Umeå kommun fastighetsregistreringsmyndigheten, KSRM, 901 84 Umeå +
ek. karta
Riksskatteverket, Särskilda skattekontoret, 771 83 Ludvika
Skattemyndigheten i Luleå, Anita Edström, 971 82 Luleå
Exp
EMi
MN, pärm för täktavgifter

UMEÅ KOMMUN
 TÄKTPLAN
 GRANBÄCKSFORS 1:3, VÄSTERÅKER 1:13
 UTDRAG UR GRÖNA KARTAN 21 K SV
 SKALA 1:50 000
 BILAGA I



17105659

SAMHÄLLSBYGGNADSKONTORET
MOK Planregistrering

ÄRENDEBLAD
PNR

Arkivnr: 2480K-P 02/104
Dnr: 02/337

Handläggare:
Birgitta Hedvall

Regdatum: 2002-05-13

Registrering av åtgärder:
VÄSTERÅKER 1:13, GRANBÄCKSFORS 1:3, fortsatt grustäkt.

Information:
Registerkarta: 210 23

Berörda fastigheter:
VÄSTERÅKER 1:13
GRANBÄCKSFORS 1:3

HÄNDELSER I ÄRENDET

2002-04-10	BD	Beslutsdatum
2007-06-30	GT	Genomförandetid t o m
	LS	Lst beteckning: 2330-10922/01
2002-05-07	PB	Inlagd i ACM