

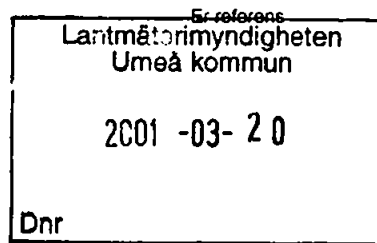
BESLUT

Datum  
2001-02-16

Delg. kvitto

Diariennr  
48/01 4.45

1(2)



Enl.Sändlista

## Biotopskyddsområde på fastigheterna Holmön 7:16, 7:17 i Umeå kommun.

### Beslut

Skogsvårdsstyrelsen beslutar att den *äldre naturskogsartade skog*, vars gränser markerats på bifogad karta (bilaga 1), skall utgöra ett biotopskyddsområde.

### Motivering

Av 7 kap. 11 § miljöbalken (1998:808) och 6 § förordningen (1998:1252) ändrad enl. SFS 1999:1202) om områdesskydd enligt miljöbalken m.m. framgår att Skogsvårdsstyrelsen får förklara sådana särskilt skyddsvärda mark- eller vattenområden som anges i bilaga 2 till förordningen som biotopskyddsområden. Inom ett sådant område får inte bedrivas verksamhet eller vidtas åtgärder som kan skada naturmiljön.

Av bilaga 2 till förordningen framgår att bl.a. *äldre naturskogsartade skogar* omfattas av skyddet. Enligt Skogsstyrelsens allmänna råd (SKSFS 2000:1) bör med uttrycket avses äldre skogar som uppkommit genom naturlig föryngring. I områdena har ingen eller endast obetydlig avverkning skett under de senaste 30 åren eller så bedöms områdena ha varit kontinuerligt trädbevuxna i flera trädgenerationer. Där finns ett inslag av mycket gamla träd eller ett påtagligt inslag av död ved.

Skogsvårdsstyrelsen har vid inventering på Era fastigheter funnit ett markområde på 4,0 hektar (varav 0,5 ha imp.) som utgör en *äldre naturskogsartad skog*.

Skogsvårdsstyrelsen anser att området bör förklaras som biotopskyddsområde.

Skogsvårdsstyrelsen anser att beslutet går att förena med en från allmän synpunkt lämplig användning av mark- och vattenresurser samt med den för området gällande regionplanen och kommunala översiktsplanen.

I överenskommelser daterade 18 och 26 januari 2001 har Ni kommit överens med Skogsvårdsstyrelsen om ersättning för biotopskyddsområdet.


Enligt Skogsstyrelsens allmänna råd är föryngringsavverkning, gallring, röjning, plockhuggning, selektiv avverkning av äldsta träden, uttag av bränd eller död ved, byggande av skogsbilväg, körning med maskiner, gödning kalkning och dikning exempel på åtgärd eller verksamhet som kan skada naturmiljön i området. Ytterligare exempel är grävning, schaktning, utfyllning med eller tippning av avfall eller överskottsmassor, anordnande av upplag och andra åtgärder som kan medföra att naturmiljövärdena förändras.

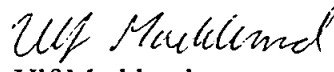
Enligt 7 kap. 11 § miljöbalken gäller detta beslut omedelbart även om det överklagas.

#### **Hur man överklagar**

Om Ni vill överklaga Skogsvårdsstyrelsens beslut skall Ni göra detta skriftligen. Skrivelsen skall adresseras till miljödomstolen, men skickas till Skogsvårdsstyrelsen, Box 284, 901 06 UMEÅ, inom tre veckor från den dag då Ni fick del av beslutet. I skrivelsen skall Ni ange vilket beslut som överklagas och den ändring i beslutet Ni begär.

Ni bör också uppge namn, adress och telefonnummer.

  
Johan Wester

  
Ulf Marklund

#### **Bilaga**

1. Karta

#### **Sändlista**

Gun Andersson, Vallstigen 2, Sörmjöle, 905 83 UMEÅ

Björn Pettersson, Box 10, 918 21 SÄVAR

Britt Jakobsson, Stockvägen 15, 905 81 UMEÅ

Anna Norberg, Stöcke 515, 905 81 UMEÅ

#### **Kopia till**

Länsstyrelsen

Umeå kommun

Lantmäterimyndigheten

Naturvårdsverket

Umeå distriktskontor (SVS)

# Biotopsskyddsområde: S. V. Långrev-graven

2001-01-15

Fastigheten Holmön 7:16, 7:17, Umeå kommun

Koordinater X: 7081200

Y: 1751500

Ekonomisk karta 20L 6a

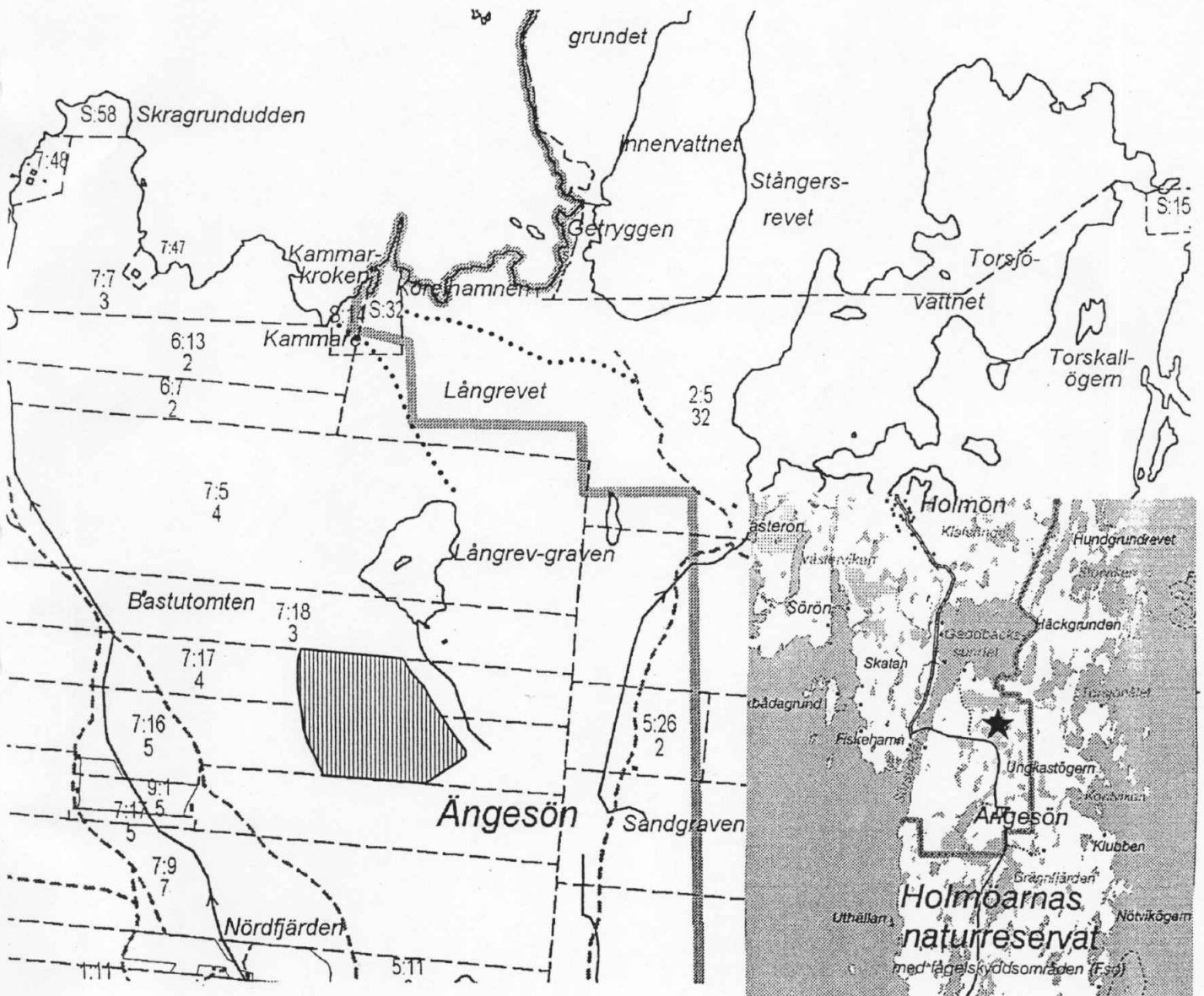


1:10000



Biotopsskyddsområde

Areal 3,5 ha + 0,5 ha imp



---

Handläggare:  
Birgitta Hedvall

Regdatum: 2001-04-06

---

Registrering av åtgärder:  
Biotopskyddsområde på fastigheterna Holmön 7:16 och 7:17.

---

Information:  
Registerkarta: 20160

Berörda fastigheter:  
HOLMÖN 7:16  
HOLMÖN 7:17

---

#### HÄNDELSER I ÄRENDET

2001-03-30 TR	Tidigaste registreringsdatum
2001-02-16 BD	Beslutsdatum
	Skogsvårdsstyrelsens dnr: 48/01 4.45
2001-04-05 PB	Inlagd i ACM