



Länstyrelsen  
Västerbottens län  
Miljövård

Lantmäterimyndigheten  
Umeå kommun  
  
2001 -02- 2 6  
  
Dnr

BESLUT

Datum  
2001-02-16

Beteckning  
2330-12459/00  
TDS 80:026 a

1(2)

Delg.kvitto

NCC AB, NCC Industri  
Ballast Nord  
Box 455  
901 09 UMEÅ

**Ändring av täkttillstånd enligt 18 § naturvårdslagen, samt överlåtelse av tillståndet, inom fastigheten Hedlunda 1:15 i Umeå kommun (4 bilagor)**

**BESLUT**

Länstyrelsen beslutar, i enlighet med Regeringens beslut 2000-12-21, dels att tiden för tillståndet dnr 2330-5381/96 förlängs **t.o.m. den 31 december 2002**, dels att villkor 8 i tillståndet skall ha följande lydelse:

Brytning får inte bedrivas närmare högsta grundvattenyta än en meter.

Tillståndshavare skall vara NCC AB, NCC Industri Ballast Nord (org nr 556034-5174). Tillståndet gäller för uttag av **33 604 ton** sten, sand och grus, som var kvarvarande mängd vid utgången av år 1999 enligt inlämnade produktionsuppgifter.

**REDOGÖRELSE FÖR ÄRENDET**


Länstyrelsen meddelade i beslut 1997-09-10 (dnr 2330-5381/96) Forsmarks Schaktmaskiner AB tillstånd till fortsatt täkt inom rubricerad fastighet. Tillståndet var förenat med vissa villkor och beslutades gälla t.o.m. 1999-06-30.


Bolaget överklagade Länstyrelsens beslut.

Regeringen, miljödepartementet, har i slutligt beslut 2000-12-21 ändrat Länstyrelsens beslut på så sätt att tillståndstiden förlängs t.o.m. 2002-12-31, och att villkor 8 ändras så att brytning inte får bedrivas närmare högsta grundvattenyta än en meter. Regeringen avslag i övrigt överklagandet.

Länstyrelsen begärde 2001-01-09 in en ny säkerhet för täktens efterbehandling. I samband med att säkerheten inkom, ansökte NCC AB, NCC Industri Ballast Nord om övertagande av tillståndet från Forsmarks Schaktmaskiner AB.

Detta beslut kan överklagas hos Umeå tingsrätt, Miljödomstolen, se bilaga.

  
Björn Jonsson



Erland Sköllerhorn  
090-10 73 62

Bilagor

Översiktskarta

Ekonomiska karta (Ro 6)

Villkor i Länsstyrelsens beslut 1997-09-10, dnr 2330-5381/96

Hur man överklagar

Kopia till

Umeå kommun, kommunkansliet, bevis emotses

Miljö- och hälsoskyddsnämnden

Kopia utan bilagor till

Statens Naturvårdsverk, 106 48 Stockholm + översiktskarta

Vägverket Region Norr, Box 809, 971 25 LULEÅ + översiktskarta + eko karta

Umeå kommun, fastighetsregistermyndigheten KSRM, 901 84 Umeå + översiktskarta + eko karta

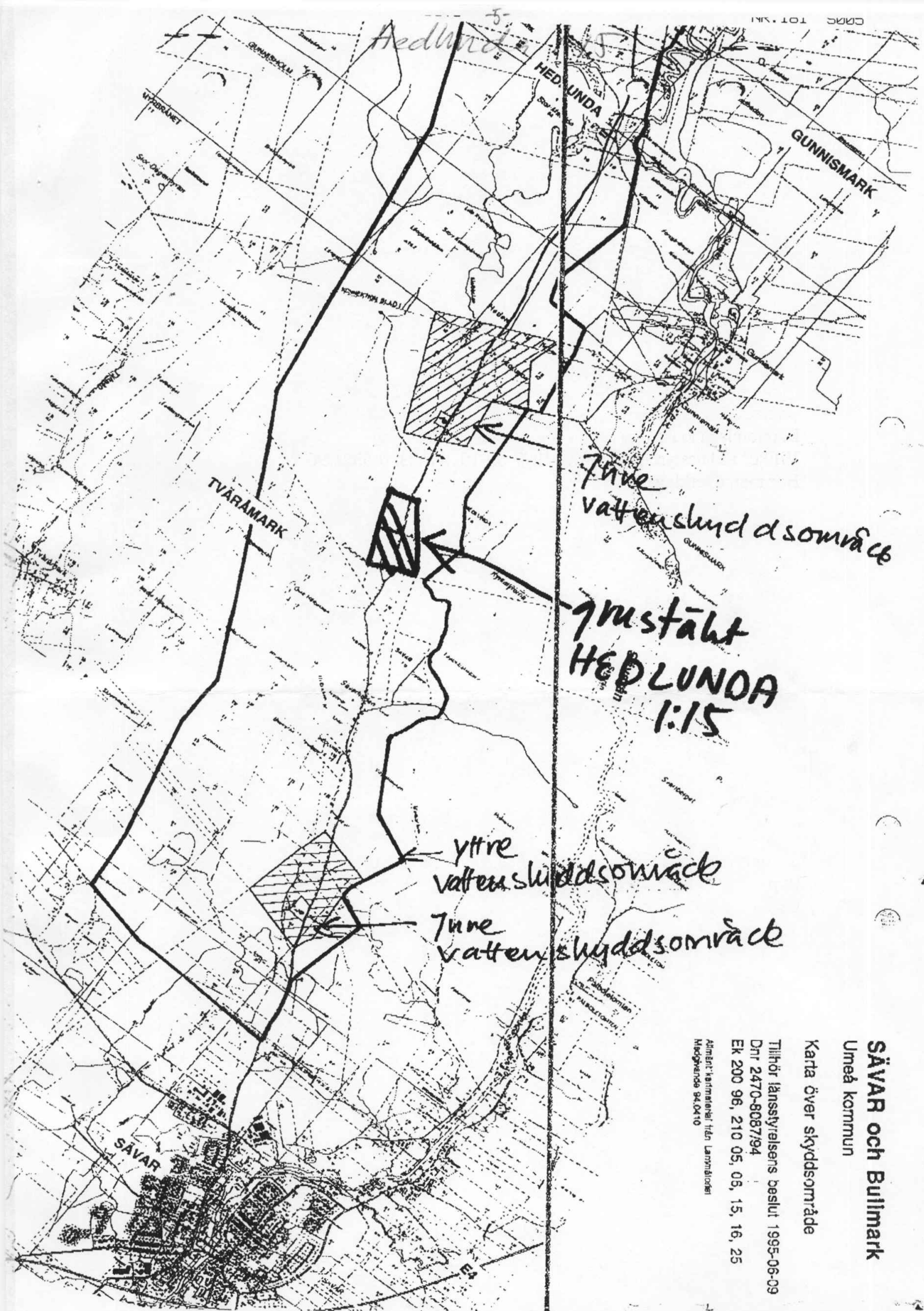
Riksskatteverket, Särskilda skattekontoret, Britt-Marie Johansson, 771 83

Ludvika

Skattemyndigheten i Luleå, Anita Edström, 971 82 Luleå

Exp

ES



Inre vattenskyddsområde

Innestätt  
HEDLUNDA  
1:15

Yttre vattenskyddsområde

Inre vattenskyddsområde

**SÄVAR och Bullmark**  
Umeå kommun


Karta över skyddsområde

Tillhör länsstyrelsens beslut 1995-06-09

Dnr 2470-8087/94

EK 200 96, 210 05, 09, 15, 16, 25

Ämnet: Vattenskydd i den Länsmarkn  
Medgivande 94.0410



UMEÅ KOMMUN

HEDUNDA 1:15

Bilaga 1 till läktplan  
Utdrag ur ekonomisk karta  
Skala 1:10 000

STADSBYGGNADSKONTORET  
MOK Planregistrering

**ÄRENDEBLAD**  
**PNR**

Arkivnr: 2480K-P 01/47  
Dnr: 01/310

---

Handläggare:  
Birgitta Hedvall

Regdatum: 2001-01-28

---

Registrering av åtgärder:

Ändring av täkttillstånd samt överlåtelse av tillståndet, ändring av villkor 8 (brytning får inte bedrivas närmare högsta grundvattenyta än en meter) fastigheten Hedlunda 1:15.

---

Information:

Registerkarta: 21006.

Tidigare meddelat tillstånd 2480K-P01/46 LS beteckning: 2330-5381/96.

Berörda fastigheter:

HEDLUNDA 1:15

---

#### HÄNDELSER I ÄRENDET

2001-02-26	TR	Tidigaste registreringsdatum
2002-12-31	GT	Genomförandetid t o m
	LS	Lst beteckning: 2330-12459/00
2001-02-27	PB	Inlagd i ACM