



Länsstyrelsen
Västerbottens län
Miljövård

BESLUT
Datum
2001-02-20
Delgv. kv.

Beteckning
2330-6668/00
80:024

1(7)

LANTMÄTERIMYNDIGHETEN
VÄSTERBOTTENS LÄN

Nordmalings Bilfrakt
Åsgatan 4
914 32 Nordmaling

Ink 2001-03-02

Dnr

**Tillstånd till fortsatt gruvtäkt inom fastigheterna Hammartorp 1:1,
Tredingen 1:1 och 2:1 i Umeå kommun
(bilagor)**

Beslut

Länsstyrelsen meddelar **Nordmalings Bilfrakt** (org. nr. 24-794000-1402) tillstånd enligt 12 kap 1 § miljöbalken (1998:808) att **t o m den 30 juni 2008** bedriva täkt av grus och sand inom fastigheten Hammartorp 1:1 i Umeå kommun.

Tillståndet gäller för uttag av 110 000 (ca 60 000 fm³). Brytningsområdets areal är ca 17 000 m². Verksamhetsområdets areal är ca 30 000 m² och dess gräns har markerats med rött på bilagda kartor.

Tillståndet omfattar inte verksamhet som innebär att bearbeta schakt- och jordmassor.

Länsstyrelsen förutsätter att verksamheten inte innebär intrång i enskild eller allmän rätt. Tillståndet får tas i anspråk omedelbart.

Om inte annat framgår av nedan föreskrivna villkor skall verksamheten bedrivas i huvudsaklig överensstämmelse med vad bolaget uppgett och åtagit sig enligt ansökan. Ändringar i verksamheten som kan beröra detta beslut får ske först efter tillsynsmyndighetens godkännande.

För tillståndet gäller följande villkor:

Före brytning

1. Innan arbetena påbörjas skall samråd ske med tillsynsmyndigheten fn länsstyrelsen 090/10 70 00.

2. En omgång av täktillståndet, inklusive bilagor, skall finnas tillgänglig vid täkten och förvaras av platsansvarig.

3. Gränsen för verksamhetsområdet skall i terrängen utmärkas på väl synligt sätt med 5 x 5 cm tjocka träpålar med rödmålad topp eller plaströr innan brytning påbörjas. Fixpunkter inom området skall på motsvarande sätt utmärkas med vitmålade rör eller kryss på fast berg.

4. Den upprättade täktplanen, senast reviderad 2000-05-25 skall gälla.

Under brytning

5. Brytningsområdet skall avbanas respektive efterbehandlas efter hand som arbetet i täkten fortskrider. Avbaningsmassorna som skall användas vid efterbehandlingen skall läggas i ordnade upplag. Materialet skall vid efterbehandlingen bredas ut över området. Vegetationen omkring täktområdet skall till skydd mot insyn i huvudsak behållas oförändrad under uttagstiden. Täkten skall efterbehandlas inom tillståndstiden.

6. På arbetsplatsen skall hållas god ordning. Stubbar, andra trädrester och kvarvarande sten skall krossas och efter hand schaktas ned inom brytningsområdet. Förslitet materiel, skrot o d skall tas om hand.

7. Brytning får inte bedrivas närmare högsta grundvattenyta än 1 meter.

8. Täktområdets botten skall vid efterbehandlingen avjämnas och utformas så att bestående vattensamlingar eller försumpningar inte uppkommer. Vid utfyllnader och utjämning av täkten skall rena jord-, grus- och bergmassor användas.

Verksamheten i täkten

9. Verksamhet får endast bedrivas vardagar måndag-fredag kl 06.00-22.00.

10. Verksamheten får som riktvärde utomhus vid bostadsbebyggelsen inte ge upphov till högre ekvivalent ljudnivå än;

- 50 dBA vardagar (kl 06.00-18.00).
- 45 dBA kvällstid vardagar (kl 18.00 – 22.00)

11. Transportvägar i direkt anslutning till verksamheten skall vid behov dammbekämpas. Endast vatten får användas som dammbekämpningsmedel.

12. Upplagen skall så långt som möjligt placeras vindskyddat för att förhindra diffus damning. Upplagen skall vid behov befuktas, exempelvis vid stark vind och torrperioder. Kraftig damning skall journalföras.

13. Petroleumprodukter, oljor, drivmedel och andra farliga varor skall förvaras i tank eller liknande med en invallning/tråg som rymmer hela tankens

volym. Ytan skall vara invallad/tråg och rymma hela tankens volym. Det skall finnas regnskydd över tanken som hindrar nederbörd från att fylla invallningen/tråget. Mängder och förvaring av varor och kemikalier skall kontrolleras.

14. Saneringsutrustning skall finnas för beredskap i tälten. Hantering av brandfarliga vätskor skall ske så att spill och läckage förhindras.

15. Spill av olja, oljehaltigt avfall, flytande rengöringsmedel och liknande skall samlas upp. Det betraktas som farligt avfall och skall förvaras väl skyddat, transporteras av godkänd transportör och slutligt omhändertas av godkänd omhändertagare. Mängder farligt avfall och transportör skall journalföras.

16. Inträffar haveri eller omfattande driftstörningar i process- eller reningsutrustning skall verksamheten omedelbart avbrytas och kommunens räddningstjänst samt tillsynsmyndigheten kontaktas.

Efter brytning

17. Brytningsområdets slänter får inte ges en brantare lutning än 1:3. De skall avrundas mjukt vid släntkrön och släntfot samt i övrigt anpassas till angränsande terräng.

18. Avslutade delar av tälten skall förses med ett vegetationstäck. Tälten skall grässås och planteras med skog.

19. Eventuella upplag skall transporteras bort inom tillståndstiden.

20. Sedan täktarbetet avslutats och efterbehandlingen enligt villkoren verkställt skall anmälan omedelbart ske till länsstyrelsens täkthandläggare för besiktning.

21. Avbryts eller upphör verksamheten innan den slutförts enligt detta beslut, skall anmälan om detta göras till Länsstyrelsen. Avbryts verksamheten under längre tid än ett år skall anmälan om detta också göras till Länsstyrelsen.

22. Bolaget skall årligen redovisa hur egenkontrollen av verksamheten genomförs och resultaten från den, enligt verksamhetsbeskrivning och miljökonsekvensbeskrivning. Redovisningen skall lämnas till tillsynsmyndigheten senast den 28 februari varje år.

23. Om Ni vill överlåta tillståndet till någon annan, fordras ny ansökan. Ni är ansvarig för täktverksamheten tills Länsstyrelsen har godkänt övertagandet.

24. Enligt 5 § förordning (1998:904) om täkter etc föreligger uppgiftsskyldighet beträffande dels vem som vid varje tidpunkt är exploatör av täkten, dels produktionen av bl a sten, grus, sand och morän. Exploatörsuppgift skall lämnas till Länsstyrelsen genast vid varje förändring medan produktionsuppgift skall lämnas senast den 28 februari varje år.

Villkoren kan, enligt 24 kap 5 § 2 st miljöbalken, komma att ändras om de visar sig otillräckliga för att skydda naturmiljön. Vissa allmänna skyldigheter anges i bilaga.

En av Länsstyrelsen godkänd säkerhet på **50 000 kronor** har ställts som säkerhet för att i detta beslut meddelade villkor uppfylls. Länsstyrelsen kan ompröva den ställda säkerheten, om den anses otillräcklig.

Länsstyrelsen godkänner den miljökonsekvensbeskrivning som fogats till ansökan.

Avgift för prövning och tillsyn

Länsstyrelsen fastställer enligt förordningen (1998:940) om avgifter för prövning och tillsyn enligt miljöbalken 4 kap 2 §, den årliga avgiften till **10 500 kronor/år** beräknad på en uttagen tillståndsgiven mängd på 110 000 ton.

Ansökan och miljökonsekvensbeskrivning

Bolaget har den 3 juli 2000 inkommit med ansökan om tillstånd för fortsatt grustäkt enligt miljöbalken inom fastigheten Hammartorp 1:1 i Umeå kommun. Ansökan avser uttag av grus och sand. Verksamheten består av krossning och förädling av grusmaterial. Dessutom sker lastning och uttransport till och från täkten. Utfarten från täkten går via Håltjärnsvägen ut till E4.

Sökanden avser att under tillståndsperioden ta ut 110 000 ton.

Den föreslagna täktplatsen är en grustäkt norr om Håltjärnen, 4 km väster om E4. Produktion och drift beräknas pågå året runt, mer koncentrerat till barmarksperioden och krossning kommer att ske 6 – 10 veckor/år.

Avståndet till närmaste bebyggelse är ca 1,5 km. I ansökan beskrivs också hantering av schaktmassor och återvinning av rena berg- och grusmassor.

Området är inte klassat som särskilt skyddsvärt vare sig med avseende på flora, djurliv eller kulturminnen. Täkten ligger inom klass III område i grusinventeringen. Området bedöms dock inte ha några särskilda geovetenskapliga naturvärden.

Bolagets samlade bedömning är att verksamheten inom ovan beskrivna fastigheter inte kommer att överskrida de gränsvärden och riktlinjer som finns för buller och damning.

Samråd, handläggning, remisser m m

Samråd har skett med länsstyrelsen, kommunens miljö- och hälsoskyddsavdelning och med de närmast boende. Anteckningar från dessa möten har bilagts ansökan.

Länsstyrelsen har den 12 april 2000 med stöd av 6 kap 4 § miljöbalken (1998:808) jämfört med bilaga 1 i förordningen (1998:905) om miljökonsekvensbeskrivningar, beslutat att den sökta verksamheten inte antas medföra betydande miljöpåverkan (dnr 2330-2774/00).

Kommunen har tillstyrkt ansökan.

Tidigare beslut

Länsstyrelsen har tidigare lämnat tillstånd enligt 18 § naturvårdslagen till grustäkt inom ovan beskrivna fastigheter, dnr 2330-9124/93.

Gällande bestämmelser

För täkt av sten, grus, sand, lera, jord, torv eller andra jordarter för annat ändamål än markinnehavarens husbehov krävs tillstånd enligt 12 kap 1 § miljöbalken (1998:808) jämfört med förordningen 1998:904 om täkter etc.

Enligt 6 kap 9 § miljöbalken skall den myndighet som ska pröva ansökan där det krävs en miljökonsekvensbeskrivning i samband med avgörandet av ärendet ta ställning till om miljökonsekvensbeskrivningen uppfyller kraven i 6 kap miljöbalken.

Alla som bedriver en verksamhet som kräver tillstånd enligt miljöbalken ska kunna visa att de förpliktelser som följer av de allmänna hänsynsreglerna i 2 kap miljöbalken iakttas.

Täktavgift fastställs enligt förordning om avgifter för prövning och tillsyn (1998:940).

Av 22 kap. 28 § miljöbalken framgår att när det finns skäl får det förordnas att tillståndet till en verksamhet får tas i anspråk även om beslutet inte har vunnit laga kraft.

Information

Länsstyrelsen erinrar om att meddelat tillstånd enligt miljöbalken inte befriar från skyldighet att iaktta vad som i annan författning föreskrivits om den verksamhet som omfattas av tillståndet.

Enligt 26 kap 19 § miljöbalken ska den som bedriver verksamhet som kan befaras medföra olägenheter för människors hälsa eller påverkan på miljön, fortlöpande planera och kontrollera verksamheten för att motverka eller förebygga sådana verkningar, förordningen (1998:901) om verksamhetsutövarens egenkontroll.

Borttransport och slutligt omhändertagande av miljöfarligt avfall regleras i förordningen om farligt avfall (1996:971).

Tillsynsmyndighet enligt miljöbalken är för närvarande Länsstyrelsen.

Länsstyrelsens motivering

Samråd enligt 6 kap 4-5 § § miljöbalken har skett på ett godtagbart sätt.

Enligt Boverkets allmänna råd 95:5 "Bättre plats för arbete" bör det finnas ett skyddsavstånd på 500 m mellan krossverksamhet och bostadsbebyggelse. Minsta avstånd är i föreliggande fall ca 450 m i sydostlig riktning. Verksamhetsområdet är vänt mot nordväst.


Länsstyrelsens bedömning är att verksamhet i tåkten kan bedrivas mellan 06 00 – 22 00. Avståndet till närmaste bebyggelse är ca 1,5 km. Verksamheten kommer att bedrivas året runt och krossning koncentrerat till 6 –10 veckor/år.

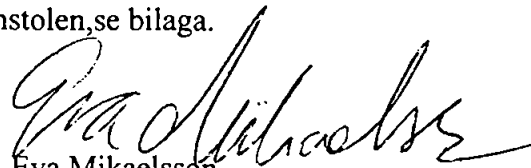
Den delen av verksamheten som i ansökan omfattar bearbetning av schakt – och jordmassor samt asfaltmassor kommer att prövas av kommunen och tas inte upp till prövning hos länsstyrelsen. Området för den verksamheten ingår inte i täkttillståndet.

Länsstyrelsen bedömer, med hänsyn till föreskrivna villkor, att hinder inte föreligger enligt de allmänna hänsynsreglerna i 2 kap miljöbalken för grustäkt. Lokaliseringen är godtagbar utifrån miljöbalkens mål i 1 kap och de grundläggande bestämmelserna för hushållning med mark- och vattenområden i 3 och 4 kap miljöbalken. Ansökan skall därför bifallas.

Länsstyrelsen förordnar i enlighet med Er begäran att tillståndet får tas i anspråk omedelbart bl.a. därför att kommunen och övriga samrådsparter inte haft något att erinra mot ansökan och MKBn.

Detta beslut kan överklagas hos Miljödomstolen, se bilaga.


Björn Jonsson


Eva Mikaelsson
090-10 73 63

Bilagor

Täktverksamhet, allmänna skyldigheter
Översiktskarta
Utdrag ur ekonomisk karta 20K3a
Täktplan
Hur man överklagar

Kopia till

Umeå kommun, kommunkansliet, bevis emotses.

Kopia utan bilagor till

Statens Naturvårdsverk, 106 48 Stockholm + översiktskarta
Vägverket - Region Norr + översiktskarta + ek karta, Box 809, 971 25 Luleå
Fastighetsregistermyndigheten + översiktskarta + ek karta
Lantmäterimyndigheten, Umeå
Kartregistret + ek karta 21G6h
Skattemyndigheten, Särskilda skattekontoret, Britt-Marie Johansson, 771 83
Ludvika
Skattemyndigheten i Luleå, Anita Edström, 971 82 Luleå
Exp
EMi
MN, pärm för täktavgifter



Länsstyrelsen
Västerbottens län
Miljövård

Täktverksamhet, allmänna skyldigheter

Enligt miljöbalkens 2 kap allmänna hänsynsregler, skall alla som bedriver eller avser att bedriva en verksamhet eller vidta en åtgärd skall skaffa sig den kunskap som behövs med hänsyn till verksamhetens eller åtgärdens art och omfattning för att skydds människors hälsa och miljö mot skada eller olägenhet. En del av bestämmelserna följer här nedan.

I 11 kap miljöbalken finns bestämmelser som gäller den, som vill bedriva vattenverksamhet och utföra vattenanläggningar. Med vattenverksamhet avses bl a åtgärder som syftar till att ändra vattnets djup eller läge, bortledning av grundvatten, infiltration och markavvattning. Med vattenanläggning avses en anläggning som tillkommit genom vattenverksamhet, t ex dammar och vägbankar i vatten. De grundläggande reglerna för all vattenverksamhet är, liksom för allt som omfattas av miljöbalkens bestämmelser, de allmänna hänsynsreglerna enligt 2 kap miljöbalken.

Fasta fornlämningar är skyddade enligt 2 kap lagen (1988:950) om kulturminnen mm. Det innebär bl a att ingen utan länsstyrelsens tillstånd får rubba, övertäcka, ta bort, gräva ut eller på annat sätt förändra fast fornlämning. Även ett område runt fornlämningen har samma skydd, det sk fornlämningsområdet (2§).

Den som avser att genomföra ett arbetsföretag bör i god tid ta reda på om fast fornlämning berörs av företaget och i så fall snarast samråda med länsstyrelsen.

Om en fornlämning påträffas under grävning eller annat arbete ska arbetet omedelbart avbrytas till den del fornlämningen berörs. Den som leder arbetet ska omedelbart anmäla förhållandet till länsstyrelsen (10§).

Om det behövs en särskild arkeologisk utredning för att ta reda på om fornlämning berörs av ett planerat arbetsföretag kan länsstyrelsen besluta att en sådan ska utföras på företagets bekostnad (11§)

För handhavande och förvaring av brandfarliga och explosiva varor, hänvisas till lagen (1988:868 och 1145) förordningen om brandfarliga och explosiva varor (1988:1145). Kungörelse med föreskrifter om skydd mot vattenförorening vid hantering av brandfarliga vätskor (SNFS 1990:5, MS 25) har utfärdats av Naturvårdsverket. Upplysningar kan erhållas från Sprängämnesinspektionen eller kommunens räddningstjänst.

För transport, yrkesmässig mellanlagring, återvinning och bortskaftande av farligt avfall (tidigare benämnt miljöfarligt avfall) krävs tillstånd av Länsstyrelsen enligt förordningen om farligt avfall (1996:971). Särskilda bestämmelser om hanteringen av spillolja finns i förordningen om spillolja (1993:1268).

Den som gräver eller utför liknande arbete skall, vidta de åtgärder enligt 3 kap 4§ ordningslagen (1993:1617), som behövs för att förhindra att personer och egendom kommer till skada.

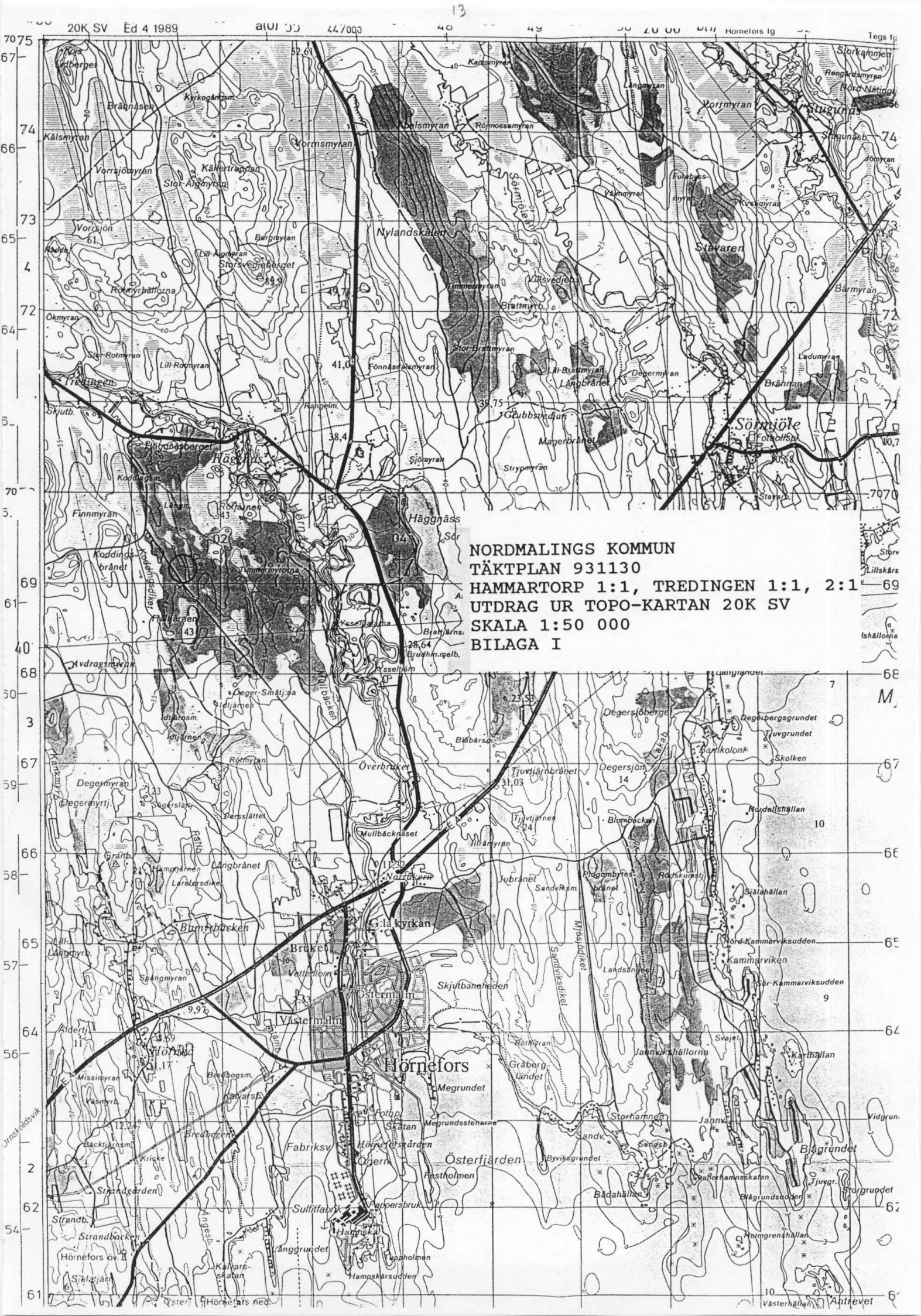
Arbetet i täkten skall utföras i enlighet med arbetarskyddsstyrelsens föreskrifter (AFS 1998:4) om användning av arbetsutrustning samt allmänna råd om tillämpningen av föreskrifterna. När det gäller arbetet i bergtäkter skall det utföras i tillämpliga delar med arbetarskyddsstyrelsens föreskrifter om bergarbete samt allmänna råd om tillämpningen av föreskrifterna (AFS 1997:3 2).

Enskild körväg får enligt 39§ väglagen (1971:948) ej anslutas till allmän väg utan länsstyrelsens tillstånd. Ej heller får utan sådant tillstånd enskild körvägs anslutning till allmän väg ändras. Intill ett vägområde får enligt 45§ vidtas sådana åtgärder som kan vara till olägenhet för vägens brukande.

Enligt skogsvårdslagen (2§) är mark, som är lämplig för virkesproduktion och inte väsentligen används för annat ändamål, att betrakta som skogsmark. Inom skälig tid efter avverkningen skall nöjaktig återväxt finnas på marken.

Den som vill uppföra byggnader, anordna upplag och liknande inom verksamhetsområdet är skyldig att hos byggnadsnämnden i kommunen söka byggnadslov.

Enligt brottsbalken 14 kap 8§ är det straffbelagt att flytta, ta bort, skada eller förstöra gällande gränsmärke, vattenmärke, fixpunkt eller annat märke för plan- eller höjdmätning. Påträffas sådant märke bör kontakt tas med fastighetsbildningsmyndigheten.



NORDMALINGS KOMMUN

TÄKTPLAN 931130

HAMMARTORP 1:1, TREDINGEN 1:1, 2:1

UTDRAG UR TOPO-KARTAN 20K SV

SKALA 1:50 000

BILAGA I

M

67

66

65

64

63

62

61

Örnsköldsvik

Sirandb.

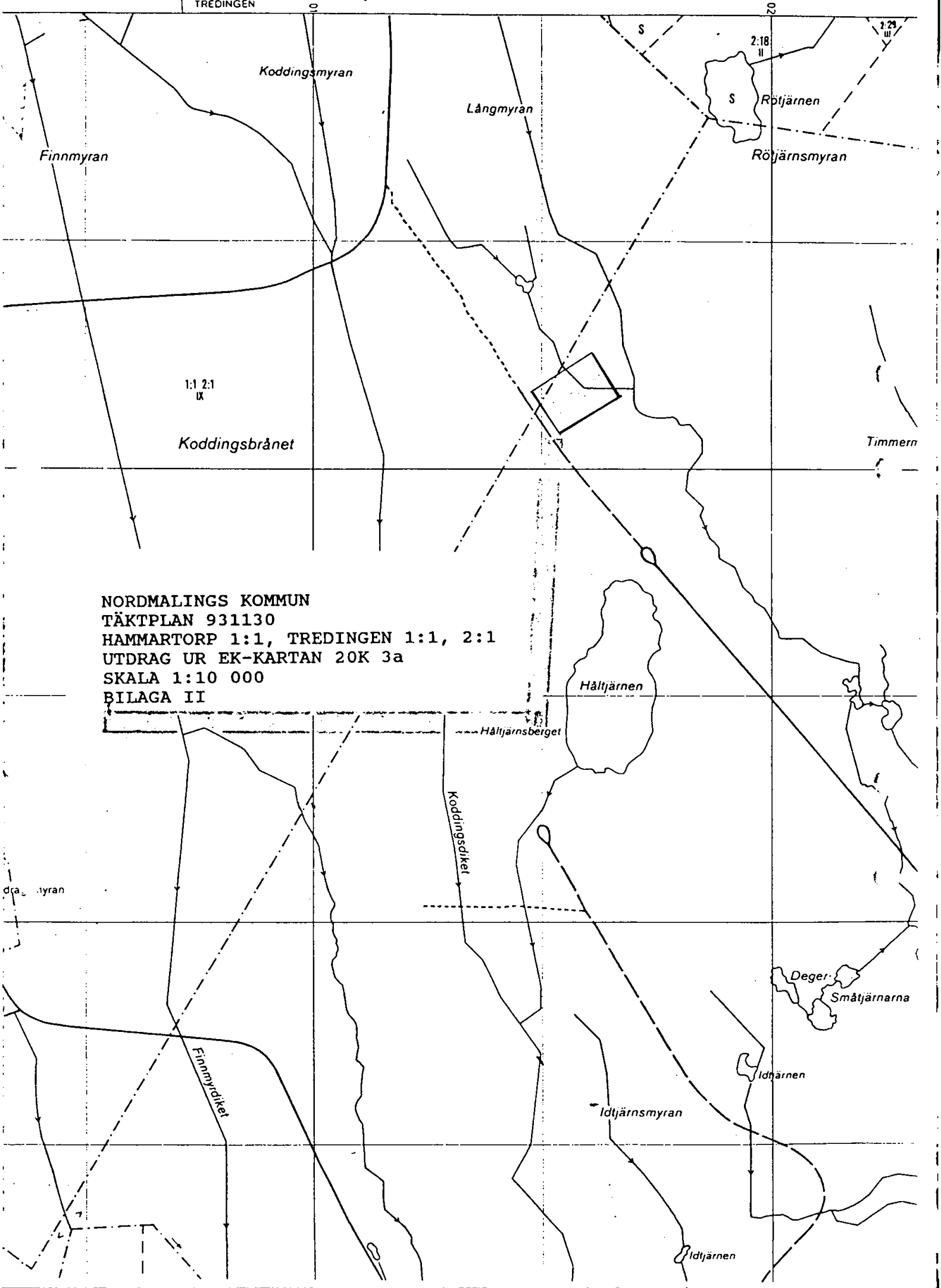
Öster

Hörnefors ned.

Antrevet

19°52'
TREDINGEN

15



NORDMALINGS KOMMUN
TÄKTPLAN 931130
HAMMARTORP 1:1, TREDINGEN 1:1, 2:1
UTDRAG UR EK-KARTAN 20K 3a
SKALA 1:10 000
BILAGA II

STADSBYGGNADSKONTORET
MOK Planregistrering

ÄRENDEBLAD
PNR

Arkivnr: 2480K-P 01/205
Dnr: 01/347

Handläggare:
Brigitta Hedvall

Regdatum: 2001-11-16

Registrering av åtgärder:
Fortsatt grustäkt inom HAMMARTORP 1:1

Information:
Registerkarta: 20030

Berörda fastigheter:
HAMMARTORP 1:1
TREDINGEN 1:1
TREDINGEN 2:1

HÄNDELSER I ÄRENDET

2001-02-20	BD	Beslutsdatum
2008-06-30	GT	Genomförandetid t o m
	LS	Lst beteckning: 2330-6668/00
2001-11-14	PB	Inlagd i ACM