



Länsstyrelsen
Västerbottens län
Miljövård

BESLUT
Datum
2001-03-28
Delgv. kv.

1(7)

Beteckning
2330-12183/00
80:131

NCC AB
Ballast Nord
Box 455
901 09 Umeå

<p>Lantmäterimyndigheten Umeå kommun</p> <p>2001 -04- 19</p> <p>Dnr</p>

Tillstånd till fortsatt grustäkt inom fastigheterna Norrland 1:3 och Rengård 1:14 i Umeå och Vindelns kommun.
(bilagor)

Beslut

Länsstyrelsen meddelar NCC AB, Ballast Nord (org. nr. 556034-5174) tillstånd enligt 12 kap 1 § miljöbalken (1998:808) att **t o m den 30 juni 2008** bedriva täkt av grus och sand inom fastigheterna Norrland 1:3 och Rengård 1:14 i Vindelns och Umeå kommuner.

Tillståndet gäller för uttag av 35 000 ton (ca 19 000 fm³). Brytningsområdets areal är ca 5 600 m². Verksamhetsområdets areal är ca 23 200 m² och dess gräns har markerats på bilägda kartor.

Länsstyrelsen förutsätter att verksamheten inte innebär intrång i enskild eller allmän rätt. Tillståndet får inte tas i anspråk förrän det vunnit laga kraft.

Om inte annat framgår av nedan föreskrivna villkor skall verksamheten bedrivas i huvudsaklig överensstämmelse med vad bolaget uppgett och åtagit sig enligt ansökan. Ändringar i verksamheten som kan beröra detta beslut får ske först efter tillsynsmyndighetens godkännande.

För tillståndet gäller följande villkor:

Före brytning

1. Innan arbetena påbörjas skall samråd ske med tillsynsmyndigheten Vindelns kommun, miljö- och byggnämnden 0935/140 00.
2. En omgång av täktillståndet, inklusive bilagor, skall finnas tillgänglig vid täkten och förvaras av platsansvarig.
3. Gränsen för verksamhetsområdet skall i terrängen utmärkas på väl synligt sätt med 5 x 5 cm tjocka träpålar med rödmålade topp eller plaströr innan brytning påbörjas. Fixpunkter inom området skall på motsvarande sätt utmärkas med vitmålade rör eller kryss på fast berg.

4. Den upprättade täktplanen 2000-11-12 skall gälla.

Under brytning

5. Brytningsområdet skall avbanas respektive efterbehandlas efter hand som arbetet i täkten fortskrider. Avbaningsmassorna som skall användas vid efterbehandlingen skall läggas i ordnade upplag. Materialet skall vid efterbehandlingen bredas ut över området. Vegetationen omkring täktområdet skall till skydd mot insyn i huvudsak behållas oförändrad under uttagstiden. Täkten skall efterbehandlas inom tillståndstiden.

6. På arbetsplatsen skall hållas god ordning. Stubbar, andra trädrester och kvarvarande sten skall krossas och efter hand schaktas ned inom brytningsområdet. Förslitet materiel, skrot o d skall tas om hand.

7. Brytning får inte bedrivas närmare högsta grundvattenyta än 1 meter.

8. Täktområdets botten skall vid efterbehandlingen avjämnas och utformas så att bestående vattensamlingar eller försumpningar inte uppkommer. Vid utfyllnader och utjämning av täkten skall rena jord-, grus- och bergmassor användas.

Verksamheten i täkten

9. Verksamhet får endast bedrivas vardagar måndag-fredag kl 06.00-22.00.

10. Verksamheten får som riktvärde utomhus vid bostadsbebyggelsen inte ge upphov till högre ekvivalent ljudnivå än;

- 50 dBA vardagar (kl 06.00-18.00).
- 45 dBA kvällstid vardagar (kl 18.00 – 22.00)

11. Transportvägar i direkt anslutning till verksamheten skall vid behov dammbekämpas. Damning i täkten skall alltid åtgärdas så att det blåsippbestånd som ligger nordöst om täkten uppe på St Orrberget inte tar skada. Endast vatten får användas som dammbekämpningsmedel.

12. Upplagen skall så långt som möjligt placeras vindskyddat för att förhindra diffus damning. Upplagen skall vid behov befuktas, exempelvis vid stark vind och torrperioder. Kraftig damning skall journalföras.

13. Stenmaterial skall vattenbegjutas före krossning. Mängden stoft i utgående luft från krossverk får inte överstiga 20 mg/m³ torr gas.

14. Petroleumprodukter, oljor, drivmedel och andra farliga varor skall förvaras i tank eller liknande med en invallning/tråg som rymmer hela

tankens volym. Det skall finnas regnskydd över tanken som hindrar nederbörd från att fylla invallningen/tråget. Mängder och förvaring av varor och kemikalier skall kontrolleras.

16. Saneringsutrustning skall finnas för beredskap i tåkten. Hantering av brandfarliga vätskor skall ske så att spill och läckage förhindras.

17. Spill av olja, oljehaltigt avfall, flytande rengöringsmedel och liknande skall samlas upp. Det betraktas som farligt avfall och skall förvaras väl skyddat, transporteras av godkänd transportör och slutligt omhändertas av godkänd omhändertagare. Mängder farligt avfall och transportör skall journalföras.

18. Inträffar haveri eller omfattande driftstörningar i process- eller reningsutrustning skall verksamheten omedelbart avbrytas och kommunens räddningstjänst samt tillsynsmyndigheten kontaktas.

Efter brytning

19. Brytningsområdets slänter får inte ges en brantare lutning än 1:3. De skall avrundas mjukt vid släntkrön och släntfot samt i övrigt anpassas till angränsande terräng.

20. Avslutade delar av tåkten skall förses med ett vegetationstäck. Tåkten skall planteras med skog.

21. Eventuella upplag skall transporteras bort inom tillståndstiden.

22. Sedan tåktarbetet avslutats och efterbehandlingen enligt villkoren verkställt skall anmälan omedelbart ske till länsstyrelsens tåkthandläggare för besiktning.

23. Avbryts eller upphör verksamheten innan den slutförts enligt detta beslut, skall anmälan om detta göras till Länsstyrelsen. Avbryts verksamheten under längre tid än ett år skall anmälan om detta också göras till Länsstyrelsen.

24. Om Ni vill överlåta tillståndet till någon annan, fordras ny ansökan. Ni är ansvarig för tåktverksamheten tills Länsstyrelsen har godkänt övertagandet.

25. Enligt 5 § förordning (1998:904) om tåkter etc föreligger uppgiftsskyldighet beträffande dels vem som vid varje tidpunkt är exploatör av tåkten, dels produktionen av bl a sten, grus, sand och morän. Exploatörsuppgift skall lämnas till Länsstyrelsen genast vid varje förändring medan produktionsuppgift skall lämnas senast den 28 februari varje år.

Villkoren kan, enligt 24 kap 5 § 2 st miljöbalken, komma att ändras om de visar sig otillräckliga för att skydda naturmiljön. Vissa allmänna skyldigheter anges i bilaga.

En av Länsstyrelsen godkänd säkerhet på **40 000 kronor** har ställts som säkerhet för att i detta beslut meddelade villkor uppfylls. Länsstyrelsen kan ompröva den ställda säkerheten, om den anses otillräcklig.

Länsstyrelsen godkänner den miljökonsekvensbeskrivning som fogats till ansökan.

Avgift för prövning och tillsyn

Länsstyrelsen fastställer enligt förordningen (1998:940) om avgifter för prövning och tillsyn enligt miljöbalken 4 kap 2 §, den årliga avgiften till **3 000 kronor/år** beräknad på en uttagen tillståndsgiven mängd på 35 000 ton. Avgiften har satts ner eftersom Vindelns kommun har tagit över tillsynen på täkten. Kommunen kommer att ta ut avgift för den tillsyn som de kommer att utföra.

Ansökan och miljökonsekvensbeskrivning

Bolaget har den 18 december 2000 inkommit med ansökan om tillstånd för fortsatt grustäkt enligt miljöbalken inom fastigheterna Norrland 1:3 och Rengård 1:14 i Vindelns och Umeå kommun. Ansökan avser uttag av grus och sand. Verksamheten består av krossning, brytning. Dessutom sker lastning och uttransport till och från täkten.

Sökanden avser att under en sjuårsperiod ta ut 35 000 ton.

Täkten ligger ca 900 m söder om byn Rengård och 3 km nordost om Rödånäs. Täktområdet ligger dels på fastigheten Norrland 1:3 i Umeå kommun och dels på fastigheten Rengård 1:14 i Vindelns kommun.

Närmsta bebyggelse ligger 900 meter från täkten.

Produktion och drift beräknas pågå mer koncentrerat till barmarksperioden. Med en normalproduktion på 3 500 ton/år och en maxproduktion på 20 000 ton vid något enstaka tillfälle kommer krossning att pågå högst 20 dagar/år.

Vegetationen vid verksamhetsområdet består till större delen av gles tallskog med undervegetation av främst lingonris. Nordöst om täkten uppe på Stora Orrberget finns ett bestånd av blåsippor som är värdefulla ur botanisk synpunkt. Blåsippbeståndet berörs ej av verksamheten.

Täkten ligger inom klass II område i Umeå och Vännäs kommuns grusinventering. Natugrusfyndigheten är ett svallat material.

Området är inte klassat som särskilt skyddsvärt vare sig med avseende på djurliv eller kulturminnen.

Bolagets samlade bedömning är att verksamheten inom ovan beskrivna fastigheter inte kommer att överskrida de gränsvärden och riktlinjer som finns för buller och damning.

Samråd, handläggning, remisser m m

Samråd har skett med länsstyrelsen, kommunens miljö- och hälsoskyddsavdelning och med de närmast boende. Anteckningar från dessa möten har bilagts ansökan.

Länsstyrelsen har den 20 oktober 2000 med stöd av 6 kap 4 § miljöbalken (1998:808) jämfört med bilaga 1 i förordningen (1998:905) om miljökonsekvensbeskrivningar, beslutat att den sökta verksamheten inte antas medföra betydande miljöpåverkan (dnr 2330-5424/00).

Vindeln och Umeå kommun har tillstyrkt ansökan.

Vindelns kommun är tillsynsmyndighet.

Tidigare beslut

Länsstyrelsen har tidigare lämnat tillstånd enligt 18 § naturvårdslagen till grustäkt inom ovan beskrivna fastigheter, dnr 2330-3634/93.

Gällande bestämmelser

För täkt av sten, grus, sand, lera, jord, torv eller andra jordarter för annat ändamål än markinnehavarens husbehov krävs tillstånd enligt 12 kap 1 § miljöbalken (1998:808) jämfört med förordningen 1998:904 om täkter etc.

Enligt 6 kap 9 § miljöbalken skall den myndighet som ska pröva ansökan där det krävs en miljökonsekvensbeskrivning i samband med avgörandet av ärendet ta ställning till om miljökonsekvensbeskrivningen uppfyller kraven i 6 kap miljöbalken.

Alla som bedriver en verksamhet som kräver tillstånd enligt miljöbalken ska kunna visa att de förpliktelser som följer av de allmänna hänsynsreglerna i 2 kap miljöbalken iaktas.

Täktavgift fastställs enligt förordning om avgifter för prövning och tillsyn (1998:940).

Information

Länsstyrelsen erinrar om att meddelat tillstånd enligt miljöbalken inte befriar från skyldighet att iaktta vad som i annan författning föreskrivits om den verksamhet som omfattas av tillståndet.

Enligt 26 kap 19 § miljöbalken ska den som bedriver verksamhet som kan befaras medföra olägenheter för människors hälsa eller påverkan på miljön, fortlöpande planera och kontrollera verksamheten för att motverka eller förebygga sådana verkningar, förordningen (1998:901) om verksamhetsutöva-rens egenkontroll.

Borttransport och slutligt omhändertagande av miljöfarligt avfall regleras i förordningen om farligt avfall (1996:971).

Tillsynsmyndighet enligt miljöbalken är Vindelns kommun, miljö- och byggnadsnämnden.

Länsstyrelsens motivering

Samråd enligt 6 kap 4-5 §§ miljöbalken har skett på ett godtagbart sätt.

Enligt Boverkets allmänna råd 95:5 "Bättre plats för arbete" bör det finnas ett skyddsavstånd på 500 m mellan krossverksamhet och bostadsbebyggelse. Avståndet till närmaste bebyggelse i detta fall är ca 900 meter i sydlig riktning.

Länsstyrelsens bedömning är att verksamhet i takten kan bedrivas mellan 06 00 – 22 00. Verksamheten kommer att bedrivas främst under barmarksperioden. Vid normalproduktion 3 500 ton/år och maxproduktion 20 000 ton, kommer krossning att ske högst ca 20 dagar/år.

Vindelns kommun är tillsynsmyndighet. Takten ligger i två kommuner, Umeå och Vindeln. Vindelns kommun har tagit över tillsynen för tåkter och eftersom nuvarande brytningsområde ligger i Vindelns kommun har de tillsyn över hela takten.


Takten ligger inom klass II- område i Umeå-Vännäs kommunala grusinventering. Täktområdet utvidgas något åt väster, samtidigt som tidigare exploateringsområde upp mot berget minskas ner, i och med detta täkttillstånd. Mäktigheten på fyndigheten avtar. Detta innebär att ingreppet i naturmiljön blir stor i utbyte mot små mängder uttagbart grusmaterial.

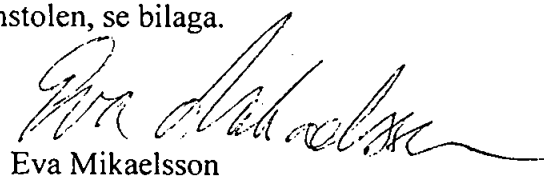
Länsstyrelsen är därför tveksam till om det är möjligt med fortsatt täktverksamhet i området efter kommande tillståndperiod.

Den blåsippförekomst som ligger nordöst om täkten uppe på St Orrberget kommer inte att beröras av täktverksamheten. Vid damning från täkten kommer bolaget att vidta åtgärder. Detta finns skrivet som villkor i tillståndet och i miljökonsekvensbeskrivningen.

Länsstyrelsen bedömer, med hänsyn till föreskrivna villkor, att hinder inte föreligger enligt de allmänna hänsynsreglerna i 2 kap miljöbalken för grustäkt. Lokaliseringen är godtagbar utifrån miljöbalkens mål i 1 kap och de grundläggande bestämmelserna för hushållning med mark- och vattenområden i 3 och 4 kap miljöbalken. Ansökan skall därför bifallas.

Detta beslut kan överklagas hos Miljödomstolen, se bilaga.


Björn Jonsson


Eva Mikaelsson
090-10 73 63

Bilagor

Täktverksamhet, allmänna skyldigheter

Översiktskarta

Utdrag ur ekonomisk karta 21K3b

Täktplan

Hur man överklagar

Kopia till

Vindelns kommun, kommunkansliet, bevis emotses.

Kopia utan bilagor till

Miljö- och byggnadsnämnden i Vindelns kommun

Umeå kommun, Mhn

Statens Naturvårdsverk, 106 48 Stockholm + översiktskarta

Vägverket - Region Norr + översiktskarta + ek karta, Box 809, 971 25 Luleå

Fastighetsregistermyndigheten + översiktskarta + ek karta

Lantmäterimyndigheten, Umeå

Kartregistret + ek karta 21G6h

Skattemyndigheten, Särskilda skattekontoret, Britt-Marie Johansson, 771 83

Ludvika

Skattemyndigheten i Luleå, Anita Edström, 971 82 Luleå

Exp

EMi

MN, pärm för täktavgifter



Täktverksamhet, allmänna skyldigheter

Enligt miljöbalkens 2 kap allmänna hänsynsregler, skall alla som bedriver eller avser att bedriva en verksamhet eller vidta en åtgärd skall skaffa sig den kunskap som behövs med hänsyn till verksamhetens eller åtgärdens art och omfattning för att skydds människors hälsa och miljö mot skada eller olägenhet. En del av bestämmelserna följer här nedan.

I 11 kap miljöbalken finns bestämmelser som gäller den, som vill bedriva vattenverksamhet och utföra vattenanläggningar. Med vattenverksamhet avses bl a åtgärder som syftar till att ändra vattnets djup eller läge, bortledande av grundvatten, infiltration och markavvattning. Med vattenanläggning avses en anläggning som tillkommit genom vattenverksamhet, t ex dammar och vägbankar i vatten. De grundläggande reglerna för all vattenverksamhet är, liksom för allt som omfattas av miljöbalkens bestämmelser, de allmänna hänsynsreglerna enligt 2 kap miljöbalken.

Fasta fornlämningar är skyddade enligt 2 kap lagen (1988:950) om kulturminnen mm. Det innebär bl a att ingen utan länsstyrelsens tillstånd får rubba, övertäcka, ta bort, gräva ut eller på annat sätt förändra fast fornlämning. även ett område runt fornlämningen har samma skydd, det sk fornlämningsområdet (2§).

Den som avser att genomföra ett arbetsföretag bör i god tid ta reda på om fast fornlämning berörs av företaget och i så fall snarast samråda med länsstyrelsen.

Om en fornlämning påträffas under grävning eller annat arbete ska arbetet omedelbart avbrytas till den del fornlämningen berörs. Den som leder arbetet ska omedelbart anmäla förhållandet till länsstyrelsen (10§).

Om det behövs en särskild arkeologisk utredning för att ta reda på om fornlämning berörs av ett planerat arbetsföretag kan länsstyrelsen besluta att en sådan ska utföras på företagets bekostnad (11§)

För handhavande och förvaring av brandfarliga och explosiva varor, hänvisas till lagen (1988:868 och 1145) förordningen om brandfarliga och explosiva varor (1988:1145). Kungörelse med föreskrifter om skydd mot vattenförorening vid hantering av brandfarliga vätskor (SNFS 1990:5, MS 25) har utfärdats av Naturvårdsverket. Upplysningar kan erhållas från Sprängämnesinspektionen eller kommunens räddningstjänst.

För transport, yrkesmässig mellanlagring, återvinning och bortskaffande av farligt avfall (tidigare benämnt miljöfarligt avfall) krävs tillstånd av Länsstyrelsen enligt förordningen om farligt avfall (1996:971). Särskilda bestämmelser om hanteringen av spillolja finns i förordningen om spillolja (1993:1268).

Den som gräver eller utför liknande arbete skall, vidta de åtgärder enligt 3 kap 4§ ordningslagen (1993:1617), som behövs för att förhindra att personer och egendom kommer till skada.

Arbetet i täkten skall utföras i enlighet med arbetarskyddsstyrelsens föreskrifter (AFS 1998:4) om användning av arbetsutrustning samt allmänna råd om tillämpningen av föreskrifterna. När det gäller arbetet i bergtäkter skall det utföras i tillämpliga delar med arbetarskyddsstyrelsens föreskrifter om bergarbete samt allmänna råd om tillämpningen av föreskrifterna (AFS 1997:3 2).

Enskild körväg får enligt 39§ väglagen (1971:948) ej anslutas till allmän väg utan länsstyrelsens tillstånd. Ej heller får utan sådant tillstånd enskild körvägs anslutning till allmän väg ändras. Intill ett vägområde får enligt 45§ vidtas sådana åtgärder som kan vara till olägenhet för vägens brukande.

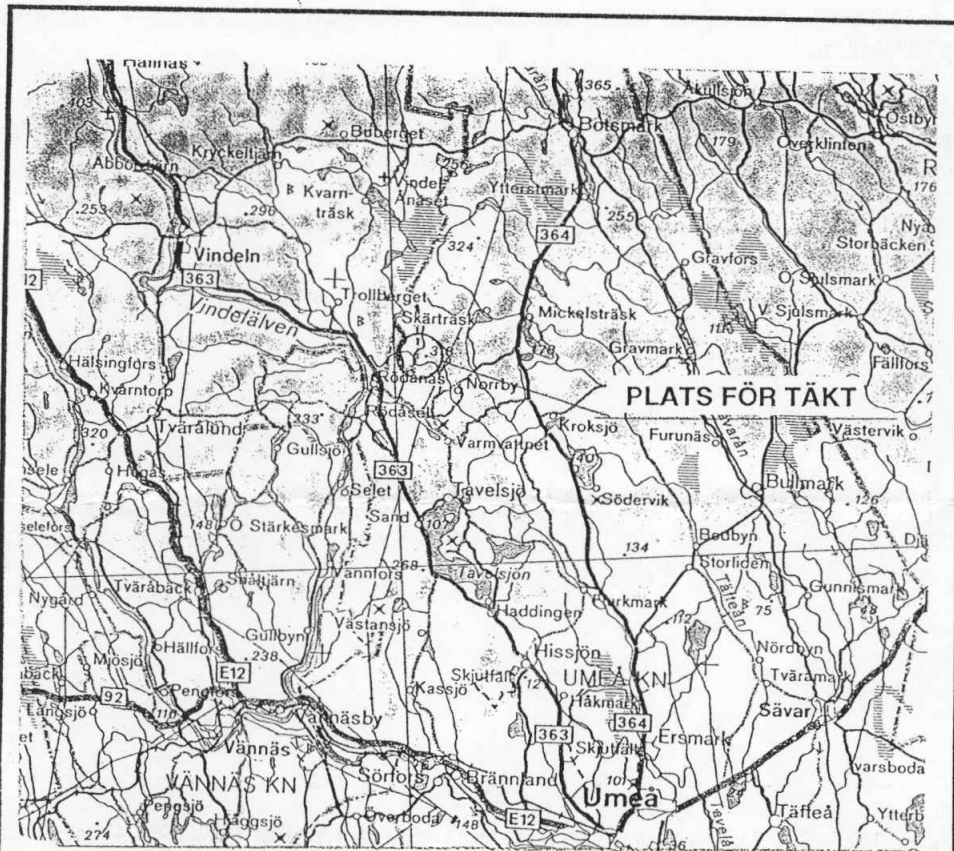
Enligt skogsvårdslagen (2§) är mark, som är lämplig för virkesproduktion och inte väsentligen används för annat ändamål, att betrakta som skogsmark. Inom skälig tid efter avverkningen skall nöjaktig återväxt finnas på marken.

Den som vill uppföra byggnader, anordna upplag och liknande inom verksamhetsområdet är skyldig att hos byggnadsnämnden i kommunen söka byggnadslov.

Enligt brottsbalken 14 kap 8§ är det straffbelagt att flytta, ta bort, skada eller förstöra gällande gränsmärke, vattenmärke, fixpunkt eller annat märke för plan- eller höjdmätning. Påträffas sådant märke bör kontakt tas med fastighetsbildningsmyndigheten.

TÄKTPLAN 2000-12-11
Norrland 1:3 Rengård 1:14

UMEÅ OCH VINDELNS KOMMUN
VÄSTERBOTTENS LÄN

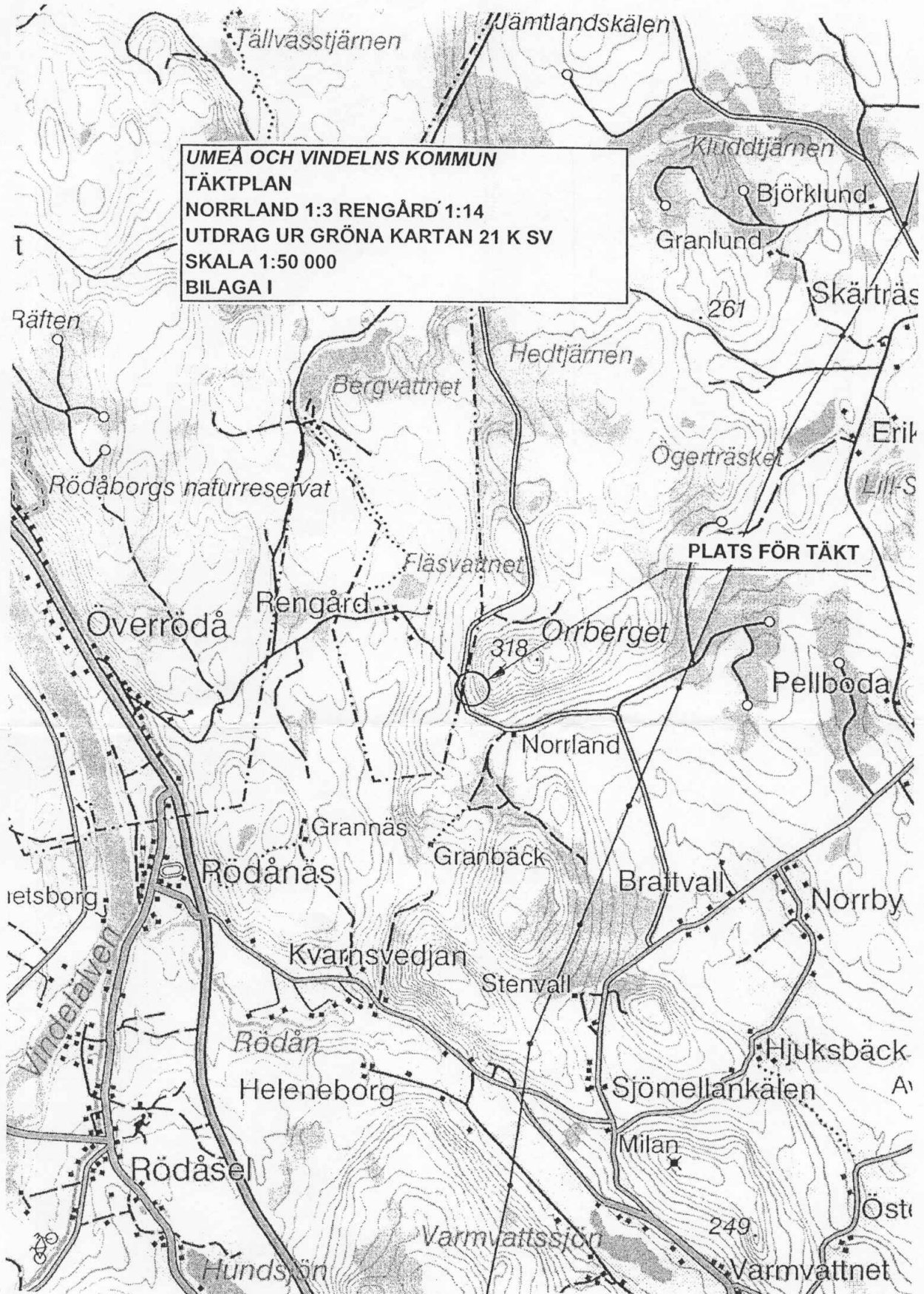


UTDRAG UR RÖDA KARTAN SKALA 1:500 000



Box 455 901 09 UMEÅ
tel 090/168030

UMEÅ OCH VINDELNS KOMMUN
TÄKTPLAN
NORRLAND 1:3 RENGÅRD 1:14
UTDRAG UR GRÖNA KARTAN 21 K SV
SKALA 1:50 000
BILAGA I



STADSBYGGNADSKONTORET
MOK Planregistrering

ÄRENDEBLAD
PNR

Arkivnr: 2480K-P 01/105
Dnr: 01/326

Handläggare:
Birgitta Hedvall

Regdatum: 2001-05-23

Registrering av åtgärder:
NORRLAND 1:3, fortsatt grustäkt.

Information:
Registerkarta: 21031.

Berörda fastigheter:
NORRLAND 1:3

HÄNDELSER I ÄRENDET

2001-03-28	BD		Beslutsdatum
2008-06-30	GT		Genomförandetid t o m
	LS		Lst beteckning: 2330-12183/00
2001-05-22	PB		Inlagd i ACM