

Skogs- och miljöenheten  
Ulf Marklund

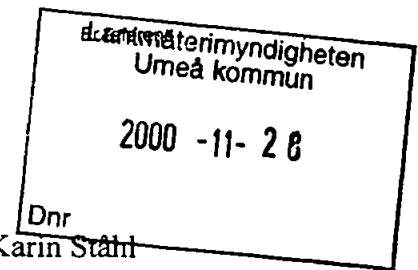
☎ 090 -10 83 36  
① 010 -266 52 04  
✉ ulf.marklund@svsac.svo.se  
Fax 090 -14 34 98

Överlämnas för kännedom  
**Skogsvårdsstyrelsen Umeå**

BESLUT  
Datum  
2000-10-23  
Delg. kvitto

1(2)

Diariernr  
376/00 4.45



Sixten Nordström  
Sörfors 430  
905 88 UMEÅ

Anita Andersson  
Monteringsvägen 20  
903 60 UMEÅ

Karin Ståhl  
Obbolavägen 1  
913 42 OBBOLA

## Biotopskyddsområde på fastigheterna Sörfors 2:27, 36:4 i Umeå kommun.

### Beslut

Skogsvårdsstyrelsen beslutar att den *äldre naturskogsartade skog*, vars gränser markerats på bifogad karta (bilaga 1), skall utgöra ett biotopskyddsområde.

### Motivering

Av 7 kap. 11 § miljöbalken (1998:808) och 6 § förordningen (1998:1252) ändrad enl. SFS 1999:1202) om områdesskydd enligt miljöbalken m.m. framgår att Skogsvårdsstyrelsen får förklara sådana särskilt skyddsvärda mark- eller vattenområden som anges i bilaga 2 till förordningen som biotopskyddsområden. Inom ett sådant område får inte bedrivas verksamhet eller vidtas åtgärder som kan skada naturmiljön.

Av bilaga 2 till förordningen framgår att bl.a. *äldre naturskogsartade skogar* omfattas av skyddet. Enligt Skogsstyrelsens allmänna råd (SKSFS 2000:1) bör med uttrycket avses äldre skogar som uppkommit genom naturlig föryngring. I områdena har ingen eller endast obetydlig avverkning skett under de senaste 30 åren eller så bedöms områdena ha varit kontinuerligt trädbevuxna i flera trädgenerationer. Där finns ett inslag av mycket gamla träd eller ett påtagligt inslag av död ved.

Skogsvårdsstyrelsen har vid inventering på era fastigheter funnit ett markområde på 3,6 hektar som utgör en *äldre naturskogsartad skog*.

Skogsvårdsstyrelsen anser att området bör förklaras som biotopskyddsområde.

Skogsvårdsstyrelsen anser att beslutet går att förena med en från allmän synpunkt lämplig användning av mark- och vattenresurser samt med den för området gällande regionplanen och kommunala översiktsplanen.

I en överenskommelse daterade september 2000 har Ni kommit överens med Skogsvårdsstyrelsen om ersättning för biotopskyddsområdet.


Enligt Skogsstyrelsens allmänna råd är föryngringsavverkning, gallring, röjning, plockhuggning, selektiv avverkning av äldsta träden, uttag av bränd eller död ved, byggande av skogsbilväg, körning med maskiner, gödsling kalkning och dikning exempel på åtgärd eller verksamhet som kan skada naturmiljön i området. Ytterligare exempel är grävning, schaktning, utfyllning med eller tippning av avfall eller överskottsmassor, anordnande av upplag och andra åtgärder som kan medföra att naturmiljövärdena förändras.


Enligt 7 kap. 11 § miljöbalken gäller detta beslut omedelbart även om det överklagas.

### Hur man överklagar

Om Ni vill överklaga Skogsvårdsstyrelsens beslut skall Ni göra detta skriftligen. Skrivelsen skall adresseras till miljödomstolen, men skickas till Skogsvårdsstyrelsen, Box 284, 901 06 UMEÅ, inom tre veckor från den dag då Ni fick del av beslutet. I skrivelsen skall Ni ange vilket beslut som överklagas och den ändring i beslutet Ni begär.

Ni bör också uppge namn, adress och telefonnummer.

  
Johan Wester

  
Ove Jansson

### Bilaga

1. Karta

### Kopia till

Länsstyrelsen  
Umeå kommun  
Lantmäterimyndigheten  
Naturvårdsverket  
Umeå distriktskontor (SVS)

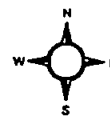
# Biotopsskyddsområde Sörfors

Fastigheterna Sörfors 36:4, 2:27, Umeå kommun


Koordinater X: 7087650

Y: 1707395

Ekonomisk karta 20K7b

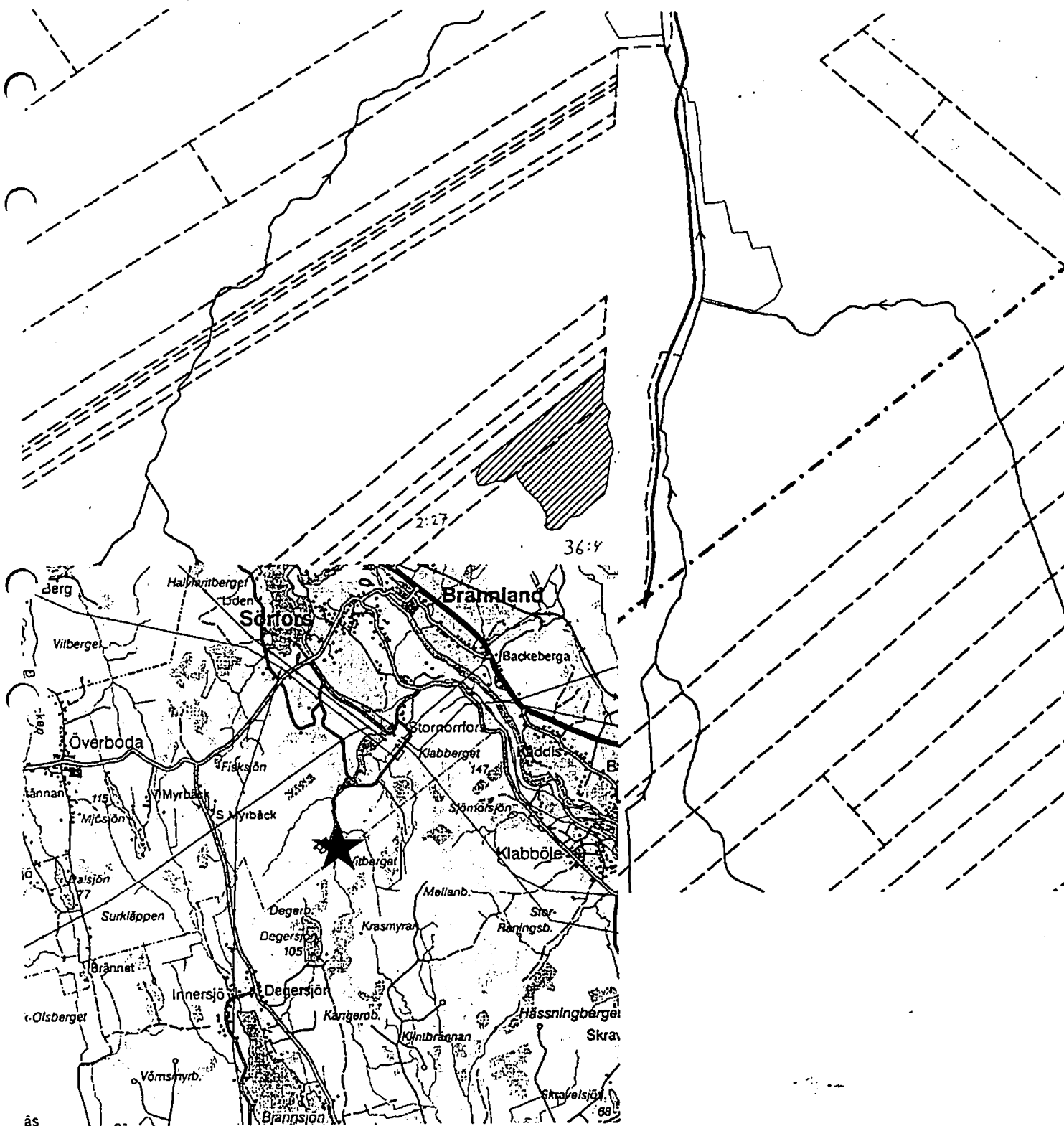


1:10000

 Biotopsskyddsområde

Areal 3,6 ha

0 100 200 300 400 500 Meters



---

Handläggare:  
Birgitta Hedvall

Regdatum: 2000-11-30

---

Registrering av åtgärder:  
Biotopskyddsområde på fastigheterna Sörfors 2:27, 36:4.

---

Information:

Berörda fastigheter:  
SÖRFORS 2:27  
SÖRFORS 36:4

---

#### HÄNDELSER I ÄRENDET

2000-11-29	TR	Tidigaste registreringsdatum
2000-10-23	BD	Beslutsdatum
		Skogsvårdsstyrelsens dnr: 376/00 4.45
2000-11-29	PB	Inlagd i ACM