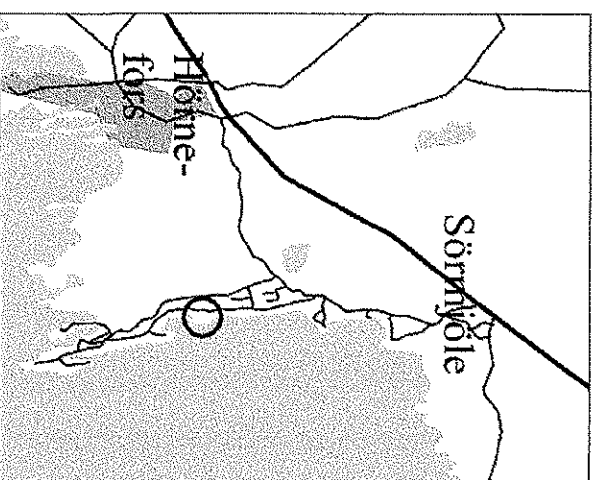


ORIENTERINGSKARTA



TILLÄGG TILL BESKRIVNING

Kommunfullmäktige har vid antagandet av ÖP1 98 angivit nya, generella riktlinjer för fritidshusområdet, som innebär att bebyggelsen per tomtplats får omfattas högst 150 m² bruttoarea men att inget tak för huvudbyggnadens storlek sätts inom den givna ramen. De nya riktlinjerna avser att ge utökad handlingsfrihet för fritidshusägarna. Syftet är dock att det inte ska leda till fler permanentbostäder och att områdets fritidshuskaraktär ska behållas. Vid en eventuell utbyggnad/kvalitetshöjning av 1 ex vägar och VA inom området kommer kostnaderna för detta att åvila fastighetsägarna själva. Särskild genomförandebeskrivning erfordras ej. Särskilt planavtal har upprättats.

TILLÄGG TILL BESTÄMMELSER

Följande gäller inom den särskilt avgränsade delen där byggnadsplanen HÖA1/by14 fastställd 1970-06-15 är giltig och gäller tillsammans med ändringen på kartan

I ovanstående byggnadsplan hänvisas till den nu aktuella ändringen genom notering på kartan

BETECKNINGAR

 Område för ändring

ÄNDRAD BESTÄMMEELSE

§4 Antal byggnader och byggnadsyta å tomtplats

På tomt får endast en huvudbyggnad samt komplementbyggnad (gäststuga, uthus) uppföras med en sammanlagd bruttoarea av högst 150 m². Gäststuga får inte överskrida 25 m². Endast friliggande hus. På tomt får endast en lägenhet inrymmas.

ADMINISTRATIVA BESTÄMMELSER

- Genomförandetiden utgår vid årsskiftet närmast fem år efter laga kraft

SAMRÅDSHANDLING


Till ändringen av byggnadsplanen hör - karta med tillägg till beskrivning och bestämmelser	BESLUT
	Antagen BN 2000-10-23
	Laga kraft 2000-11-17
	Vidimeras <i>FL</i>

Denna karta ska läsas tillsammans med HÖA1/by14

Ändring av

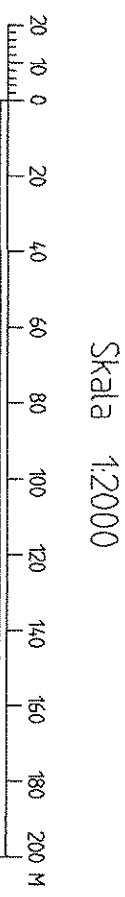
Förslag till utvidgning och ändring av byggnadsplan för ett strandområde i **SÖRMJÖLE BY** i Hörnefors socken och kommun

Stadsbyggnadskontoret i oktober 2000


Olle Forsgren
Stadsarkitekt


Eva Andersson
Karttekniker

2480K-P00-211



Skala 1:2000