

**LANTMÄTERIMYNDIGHETEN****Umeå kommun  
901 84 UMEÅ**

tel: 090-16 10 00 vx

**LAGAKRAFTBEVIS**

2000-06-26

Dnr LMA 00-26

Byggnadsnämnden  
Stadsbyggnadskontoret  
901 84 UMEÅ

Upphävande av tomtindelning för del av kv **GRÖNLID**, (tomt nr 27) inom Umeå kommun.

---

Upphävande av tomtindelning har antagits av byggnadsnämnden 2000-06-05, § 8.

Då kommunens beslut inte har överklagats har upphävande av tomtindelningen vunnit laga kraft **2000-06-26**.

  
Mona Jonsson  
karttekniker

Kopia till

Länsstyrelsen, Planenheten



**BYGGNADSNÄMNDEN  
PROTOKOLL**

Dnr LMA 00-26

Beslutsdatum  
2000-06-05

§ 8

Fastighetsbeteckning: Grönlid 27  
 Fastighetens adress: Bondegatan 11, Hultvägen  
 Sökandens namn: Anders Tegström  
 Susanne Tegström  
 Ärendet avser: Upphävande av tomtindelning för del av kv Grönlid

**TJÄNSTEUTLÅTANDE:** Handläggare: Börje Nordström

Sign: 

Förslag till upphävande av fastighetsplan (tomtindelning) för del av kvarteret Grönlid, inom stadsdelen Teg i Umeå kommun har upprättats av Stadsbyggnadskontorets lantmäteriaavdelning i maj 2000. Upphävandet avser att möjliggöra en uppdelning av fastigheten Grönlid 27 i två fastigheter. Fastigheten är idag bebyggd med två bostadshus.

Förslaget har handlagts enligt PBL's regler om enkelt planförfarande.

Berörda sakägare har skriftligen godkänt förslaget.

**BESLUT:** Stadsbyggnadschefen beslutar

att med stöd av byggnadsnämndens delegation upphäva tomtindelning, fastställd 1963-04-30, akt 24-TEG-493, för tomten nr 27 inom kvarteret Grönlid.

Datum för anslags uppsättande: 2000-06-05  
 Datum för anslags nedtagande : 2000-06-26



GODKÄNNANDE

Lantmäterimyndigheten  
Umeå kommun

2000 -05- 29

Dnr

1 (1)

Dnr LMA 00-26

UPPHÄVANDE AV TOMTINDELNING för del av kvarteret **GRÖNLID**  
inom stadsdelen **Teg** i Umeå, Västerbottens län

---

**INFORMATION**

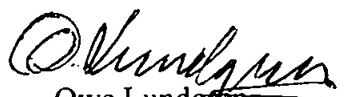
Förslag till upphävande av tomtindelning för Grönlid 27 har upprättats av Stadsbyggnadskontoret i maj 2000. Upphävandet avser möjliggöra en delning av fastigheten i två tomter för bostadsändamål.


Ärendet handläggs enligt reglerna om enkelt planförfarande i Plan- och bygglagen. Detta innebär att berörda sakägare (grannar) bereds tillfälle att ta del av förslaget men någon formell utställning för allmänheten kommer inte att ske. Under förutsättning att berörda sakägare godkänner förslaget kan det direkt tas upp till beslut av byggnadsnämnden.


GODKÄNNANDE


Vi har tagit del av förslaget.

Vi har inget att erinra mot upphävandet och medger att ärendet tas upp till beslut om antagande utan ytterligare hörande av oss.

  
Owe Lundgren  
Grönlid 16

  
Gunhild Irene Berg  
Grönlid 24

  
Anders Tegström  
Grönlid 26

  
För Umeå Kommun  
Västerteg 51:2 m fl fastigheter

Ev ERINRINGAR (med namn + namnteckning) skrivs nedan eller på särskilt blad.



## UPPHÄVANDE AV FASTIGHETSPLAN

1 (1)

Dnr LMA 00-26

UPPHÄVANDE AV TOMTINDELNING för del av kvarteret **GRÖNLID** inom stadsdelen **Teg** i Umeå, Västerbottens län

---

### SYFTE

Upphävandet avser att möjliggöra en delning av fastigheten Grönlid 27 i två tomter.

### ÄLDRE PLANER

För kvarteret Grönlid, gäller stadsplan för Söderslätt, fastställd 1962-01-16 samt tomtindelning, fastställd 1963-04-30. Detaljplanen medger bebyggelse för bostadsändamål i två våningar men tomtindelningen anger att området skall utgöra en tomtplats. Tomtindelningen upphävs därför.

### FÖRUTSÄTTNINGAR OCH FÖRÄNDRINGAR

Grönlid 27 är bebyggd med två äldre bostadshus och mindre uthus. Bägge bostadshusen är bebodda och i gott skick.

Fastigheten ägs av gemensamt av två ägare som önskar en uppdelning av fastigheten i proportion med sina ägarandelar. Ny bebyggelse planeras ej.

Fastigheten omfattar idag 1362 m<sup>2</sup>. Två funktionella bostadsfastigheter bedöms kunna tillskapas, varav den mindre, efter delning, torde kunna omfatta ca 600 m<sup>2</sup>.

### BESTÄMMELSER

Tomtindelning för kv Grönlid fastställd 1963-04-30 upphävs för tomt nr 27.

STADSBYGGNADSKONTORET i Umeå maj 2000  
Lantmäteriafdelningen

Börje Nordström  
lantmätare

Antagen : 2000-06-05  
Laga kraft : 2000-06-26  
Vidimeras

KARTSKISS

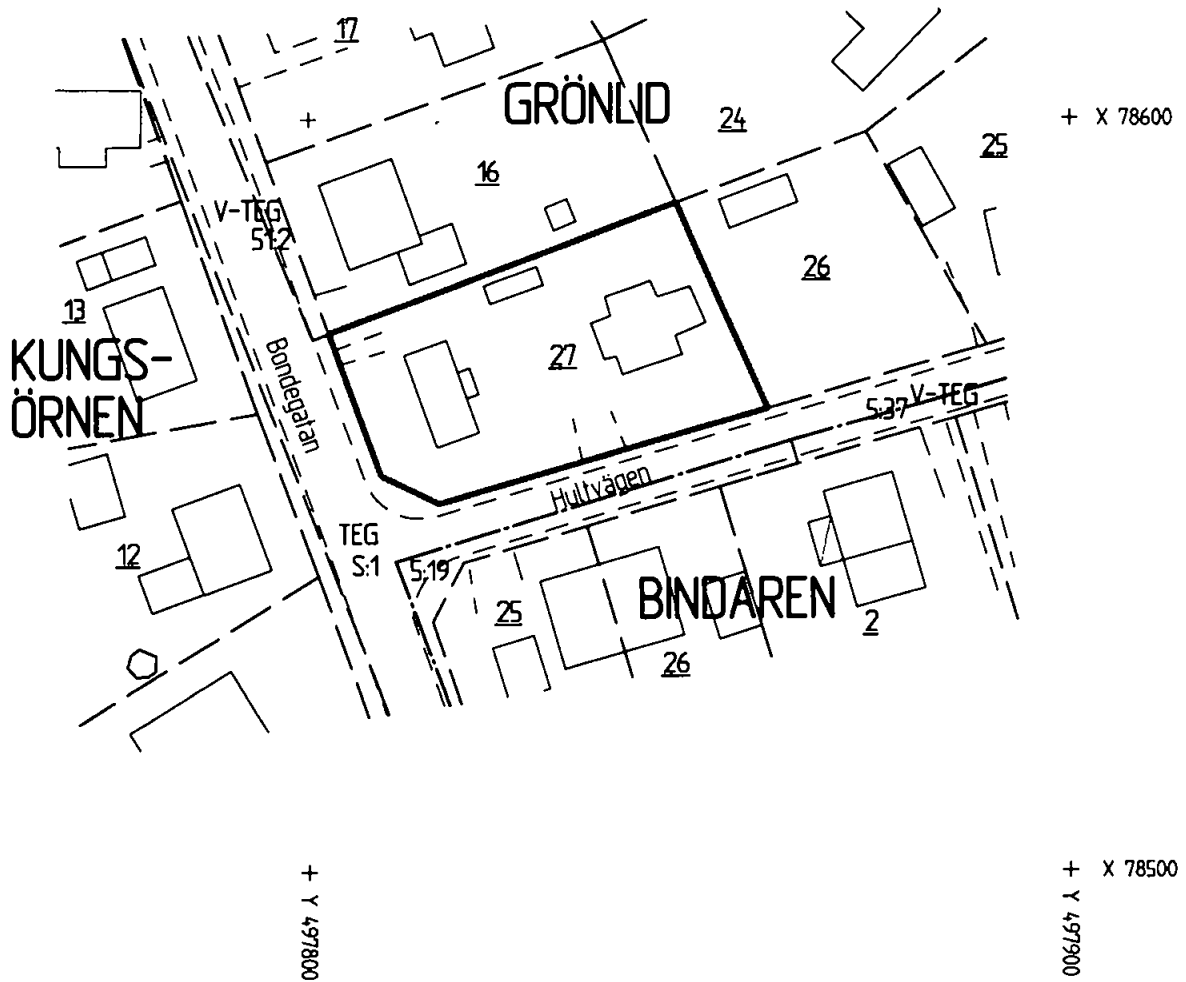
Upphävande av tomtindelning  
för del av kv GRÖNLID

Skala 1:1000

Registerkarta: 467



— = områdesgräns för upphävande



STADSBYGGNADSKONTORET  
MOK Planregistrering

**ÄRENDEBLAD**  
**PNR**

Arkivnr: 2480K-P 00/121  
Dnr: 00/339

---

Handläggare:  
Birgitta Hedvall

Regdatum: 2000-06-26

---

Registrering av åtgärder:  
Upphävande av tomtindelning för del av kv Grönlid, (tomt 27) inom Teg

---

Information:  
Registerkarta: 467. Tomtindelning 24-Teg-493.

Berörda fastigheter:  
GRÖNLID 27

---

HÄNDELSER I ÄRENDET

2000-06-05	BD	Beslutsdatum
2000-06-26	LK	Laga kraft