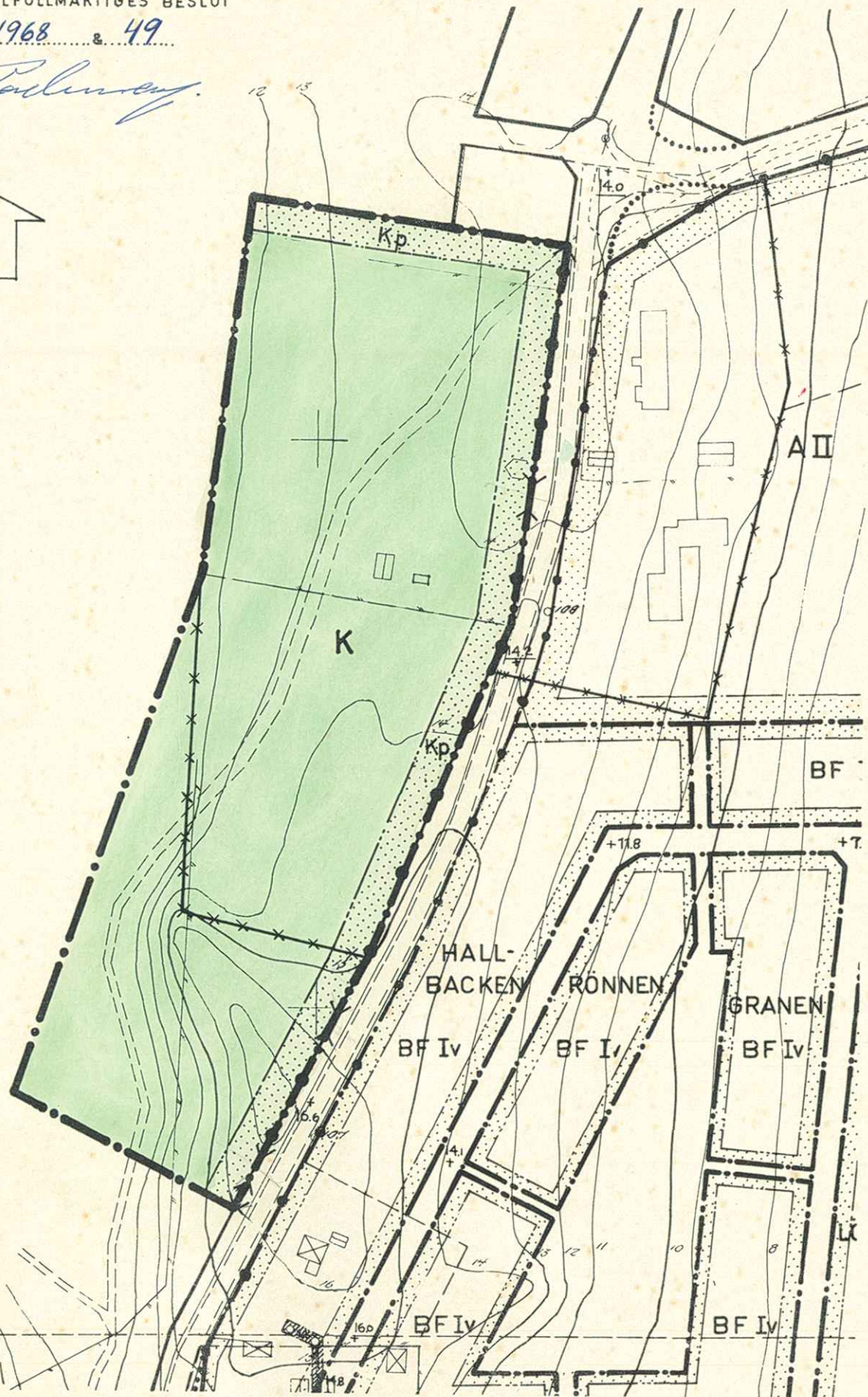
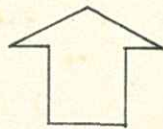


TILLHÖR KOMMUNALFULLMÄKTIGES BESLUT  
AV DEN 29.5.1968 & 49

*Sten Carlsson*



BETECKNINGAR  
GRUNDKARTA

- GÄLLANDE OMRÅDESGRÄNS
- VÄGAR
- HUVUDBYGGNAD RESP. UTHUS
- STAKET
- NIVÅKURVOR
- PUNKT I RUTNÄT

STADSPLANEKARTA

A. Gränsbeteckningar

- STADSPLANEGRÄNS
- GÄLLANDE OMRÅDESGRÄNS
- " " " " AVSEDD ATT UTGÅ
- GATU- KVARTERS- OCH ANNAN OMRÅDESGRÄNS
- SÄRSKILD OMRÅDESGRÄNS (ANORDNANDE AV STÄNGSEL)
- BESTÄMMELSEGRÄNS

B. Områdesbeteckningar

SPECIALOMRÅDE

- K OMRÅDE FÖR KYRKLIGT OCH BEGRAVNINGSSÄNDAMÅL
- Kp OMRÅDE SOM ICKE FÅR BEBYGGAS ELLER ANORDNAS FÖR GRAVPLATSER

GRUNDKARTANS RIKTIGHET BESTYRKES

*Björn Alqvist*  
BJÖRN ALQVIST  
distriktslantmätare

FÖRSLAG TILL ÄNDRING OCH UTVIDGNING  
AV STADSPLAN FÖR  
**KYRKOGÅRDSOMRÅDET**  
INOM OBBOLA I HOLMSUNDS KÖPING  
VÄSTERBOTTENS LÄN

UMEÅ DEN 8 JUNI 1967

*Torkel Sjöström*  
TORSEL SJÖSTRÖM  
stadsarkitekt

År 1968 den 5/2 fastställdes på denna karta angivna ändring, utvidgning och uppbyggnad av stadsplan, vilket beslut jämlikt 150 § 3 st. byggnadsloven vunnit laga kraft bebyggelseplanens utskansning an.

20 0 20 40 60 80 100 SKALA 1:2000

För utställningens vägnar:  
*Ruth Burgman*  
Ruth Burgman

O A3/8

Avskrift

III CI 39 68

## R E S O L U T I O N

Länsstyrelsen fastställer med stöd av 26 § byggnadslagen ett av kommunalfullmäktige i Holmsunds köping den 29 maj 1968 antaget förelägg till ändring och utvidgning av stadenplan för Kyrkogårdsområdet inom Obbola i Köpingen i enlighet med karta, beskrivning och bestämmelser, som upprättats den 8 juni 1967 av stadsarkitekten Torkel Sjöström.

Jämlikt 150 § tredje stycket byggnadslagen må klagan icke föras mot detta beslut.

Undeå i landskansliet den 5 juli 1968.


På länsstyrelsens vägnar:

Leonart Lindblad

S Rönblad

Bestyrkes på tjänstens vägnar:

*Margit Johansson*  
Margit Johansson



Beskrivning och bestämmelser rörande förslag till ändring  
och utvidgning av stadsplan för Kyrkogårdsområdet inom  
Obbola i Holmsunds köping, Västerbottens län

Beskrivning

För norra delen av området gäller av Kungl. Maj:t den 3 april 1959 fastställd stadsplan. Södra delen av området är beläget utanför gällande stadsplan.

Föreliggande förslag till ändring och utvidgning av stadsplanen har tillkommit på begäran av de kyrkliga myndigheterna i köpingen för att möjliggöra uppförandet av en kyrka inom området.

För att icke inkräkta på det nuvarande området som är avsett endast för begravningsändamål har det efter granskning av området ansetts lämpligast att utvidga planen mot söder.

Med hänsyn till trafiksäkerheten har skyldighet att anordna stängsel mot gata med tre st öppningar föreslagits.

Samråd har skett med kommun samt med länsarkitekten och vägförvaltningen.

Bestämmelser

§ 1

STADSPLANEOMRÅDETS ANVÄNDNING

Specialområde

Med K betecknat område får användas endast för kyrkligt ändamål och för begravningsändamål.

*Sten*

## § 2

## MARK SOM ICKE FÅR BEBYGGAS

Med Kp och punktprickning betecknat område får icke bebyggas eller utnyttjas för gravplatser.

## § 3

## ANORDNANDE AV STÄNGSEL I VISST FALL


I kvarters- eller annan områdes gräns som betecknats med en punkterad linje, skall med hänsyn till trafik-säkerheten fastighet förses med stängsel, vari ej får anordnas öppning, som medgiver utfart eller annan utgång mot gata eller allmän plats.

Umeå den 8 juni 1967



Torkel Sjöström  
stadsarkitekt


Tillhör kommunalfullmäktiges beslut av den 29/5 - 1968  
§ 49.



kommunalfullmäktiges ordförande

Tillhör länsstyrelsen i Västerbottens län beslut  
den 5/7 1968. Umeå i landskansliet.

På tjänstens vägnar:



Ruth Burgman

5.9.1968

Dnr 3155/68

Riksantikvarieämbetet  
Storgatan 41  
114 55 STOCKHOLM

HOLMSUNDS KÖPING  
10 SEP 1968

Fastställelse av förslag till kyrka i Obbola i  
Holmsunds församling  
Dnr 2246, K 236

Med yttrande den 7 augusti 1968 har riksantikvarie-  
ämbetet hänskjutit ärende om fastställelse av ett av  
arkitekten Georg Rudner på en situationsplan samt  
sju i mars och oktober 1967 upprättade ritningar  
åskådliggjort och av kortfattad beskrivning åtföljt  
förslag till småkyrka i Obbola i Holmsunds försam-  
ling.

Kungl. Maj:t fastställer förslaget att i huvudsak  
läggas till grund för anläggningens utförande samt  
föreskriver, att förslag till fast inredning och  
eventuell konstnärlig utsmyckning av kyrkorummet  
skall av församlingen underställas riksantikvarie-  
ämbetets prövning.

Olof Palme

Torsten Svensson

Bestyrkes i tjänsten

*P. Boor-Viksson*

Avskrift till

finansdepartementet (kommunala enheten)  
rikets allmänna kartverk (1)  
länsstyrelsen i Västerbottens län  
domkapitlet i Luleå  
länsarbetsnämnden i Västerbottens län  
länsarkitekten i Västerbottens län  
Holmsunds församling. I ärendet omnämnda situations-  
plan, ritningar och beskrivning bifogas  
byggnadsnämnden i Holmsunds köping