

Karta

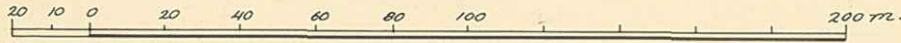
med förslag till ändring av byggnadsplan
för ett strandområde i

Sörmjöle by

uti Hörnefors socken av Västerbottens län
upprättad år 1961 av

J. Porellman
Distriktslantmätare

Skala 1:2000



Beteckningar:

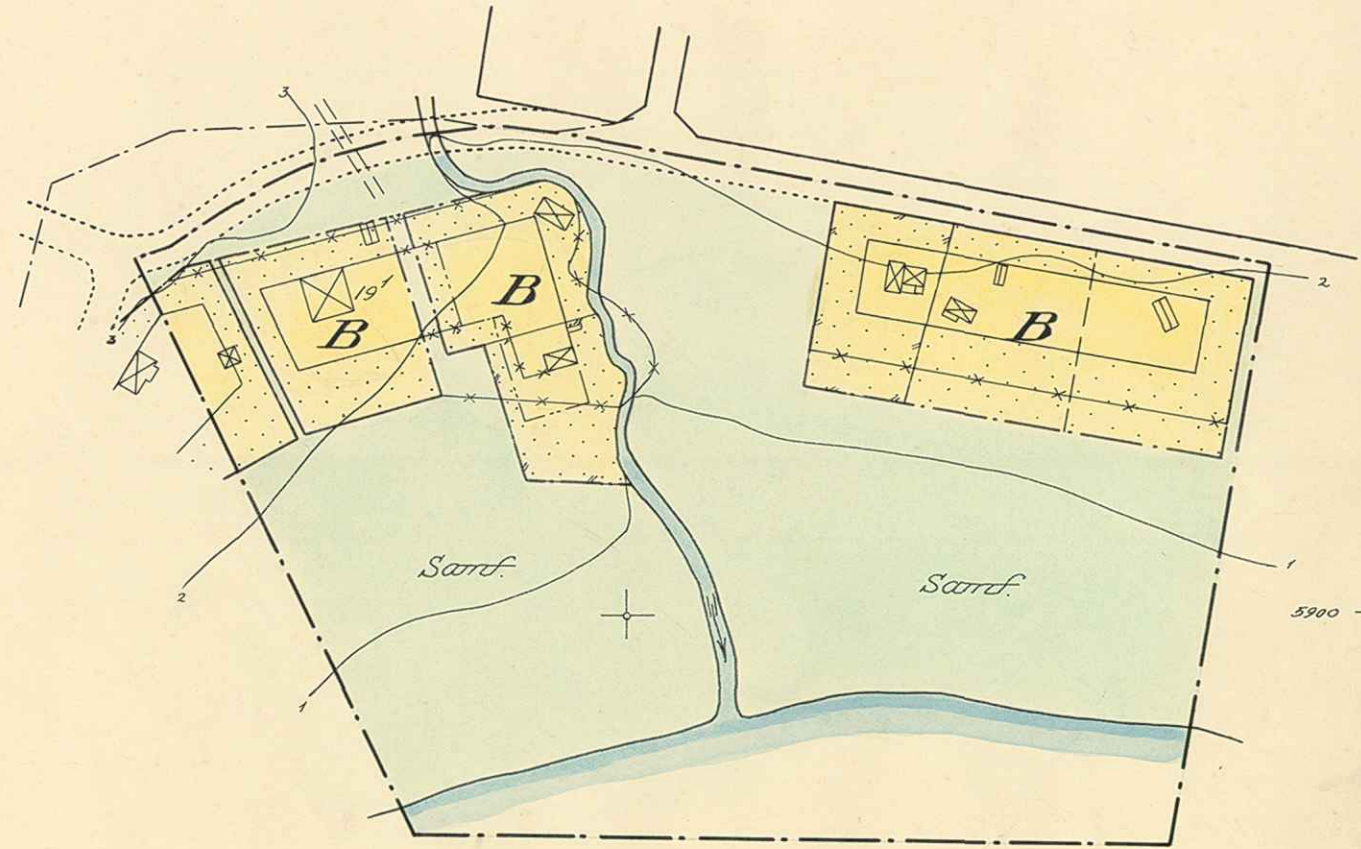
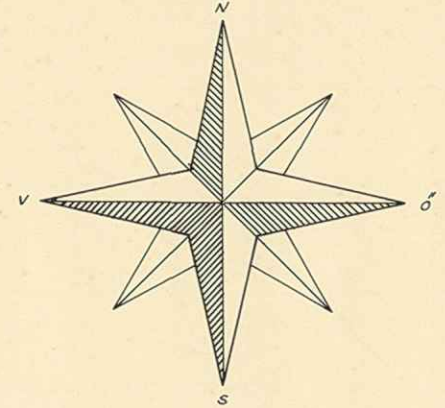
- Byggnadsplanegräns
- Byggnadsmarks och annan områdesgräns, gällande
- Bestämmelsegräns, gällande
- Gräns mellan gata och park
- - - Fastighetsgräns
- - - Föreslagen tomtgräns
- Staket
- × × Gällande områdes och bestämmelsegräns, avsedd att utgå
- - - Föreslagen byggnadsmarks och annan områdesgräns
- - - Föreslagen bestämmelsegräns
- ⊠ Befintliga byggnader
- ⊠ Mark som ej får bebyggas
- B** Område för bostadsändamål
- ⊠ Park
- ⊠ Vattenområde

Fyllhör kommunalfullmäktiges beslut
den 21 juni 1961; 31 §; betyg: :

Hemming Bergman
Ordförande

Grundkartans riktighet bestyrkes;
i tjänsten:

J. Porellman
Distriktslantmätare



Mjölefjärden

År 1961 den 10 oktober fastställdes å denna
karta angivna byggnadsplaneändring vilket beslut
jämligt 150 § 3 st. byggnadslagen vunnit laga
kraft; betygat Umeå i landskansliet som ovan.
På tjänstens vägnar:

Stämpel kr. 2:-
Asatt res.

Bertil Olofsson
Bertil Olofsson

Hö by A 3/7

III G2 13 61

Avskrift av beskrivning och bestämmelser betr. förslag till ändring av byggnadsplan för ett strandområde i Sörmjöle by inom Hörnefors kommun. (Se en av distriktslantmätaren J Snellman år 1961 upprättad karta).

Beskrivning.

För här ifrågakomma del av Sörmjöle gäller en av länsstyrelsen den 7 februari 1951 fastställd byggnadsplan.

Ändringsförslaget innebär endast att områdena för bostadsändamål dels väster om och intill bäcken och dels öster om bäcken utläggas till den hävd på marken som långt före byggnadsplanens upprättande föreligger. Ändringen innebär alltså icke i något avseende ändring i redan förefintliga förhållanden i fråga om arrendegränser eller eljest.

Bestämmelser

För ändringsområdet avses nuvarande byggnadsplanebestämmelser att gälla utan någon förändring.

Umeå den 10 juni 1961
J Snellman
J Snellman
Distriktslantmätare

Tillhör Kommunalfullmäktiges beslut den 21 juni 1961, § 31;
betygar:

Henning Olofsson
Kommunalfullmäktiges ordförande

Tillhör länsstyrelsens i Västerbottens län beslut den 10/10 1961
Umeå i landskansliet som ovan. På tjänstens vägnar:

Bertil Olofsson
Bestyrkes på tjänstens vägnar:
Margit Johansson

Rätt avskrivet betygar:

VA Lindberg

2480K-P HÖBY A3/7

III G2 13 61

Avskrift av beskrivning och bestämmelser betr. förslag till ändring av byggnadsplan för ett strandområde i Sörmjöle by inom Hörnefers kommun. (Se en av distriktslantmätaren J Snellman år 1961 upprättad karta).

Beskrivning

För här ifrågakomna del av Sörmjöle gäller en av länsstyrelsen den 7 februari 1951 fastställd byggnadsplan.

Ändringsförslaget innebär endast att områdena för bostadsändamål dels väster om och intill bäcken och dels öster om bäcken utläggas till den hävd på marken som långt före byggnadsplanens upprättande föreligger. Ändringen innebär alltså icke i något avseende ändring i redan förefintliga förhållanden i fråga om arrendegränser eller eljest.

Bestämmelser

För ändringsområdet avses nuvarande byggnadsplanbestämmelser att gälla utan någon förändring.

Umeå den 10 juni 1961

J Snellman
J Snellman
Distriktslantmätare

Tillhör Kommunalfullmäktiges beslut den 21 juni 1961, § 31;
betygar:

Henning Olofsson
Kommunalfullmäktiges ordförande

Tillhör länsstyrelsens i Västerbottens län beslut den 10/10 1961
Umeå i landskansliet som ovan. På tjänstens vägnar:

Bertil Olofsson

Bestyrkes på tjänstens vägnar:



U 52 13 61
1961

Beskrivning och bestämmelser rörande förslag till ändring av byggnadsplanen för del av strandområde inom S Ö R M J Ö L E skifteslag i Hörnefors socken (se en av Distriktslantmätaren J. Snellman år 1961 upprättad karta).

BESKRIVNING

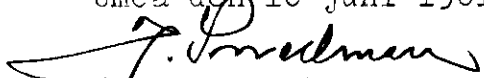
För här ifrågakomna del av Sörmjöle gäller en av länsstyrelsen den 7 februari 1951 fastställd byggnadsplan.

Ändringsförslaget innebär endast att områdena för bostadsändamål dels väster om och intill bäcken och dels öster om bäcken utläggas till den hävd på marken som långt före byggnadsplanens upprättande föreligger. Ändringen innebär alltså icke i något avseende ändring i redan förefintliga förhållanden i fråga om arrendegränser eller eljest.

BYGGNADSPLANEBESTÄMMELSER

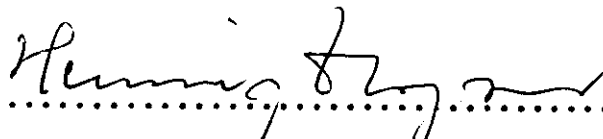
För ändringsområdet avses nuvarande byggnadsplanebestämmelser att gälla utan någon förändring.

Umeå den 10 juni 1961.


(J. Snellman)

Distriktslantmätare.

Tillhör Kommunalfullmäktiges beslut den 21 juni 1961, § 31; betygar:


.....
Kommunalfullmäktiges ordförande.

Tillhör länsstyrelsens i Västerbottens län beslut den 10 / 10 1961 . Umeå i landskansliet som ovan.

På tjänstens vägnar:


Bertil Olofsson

