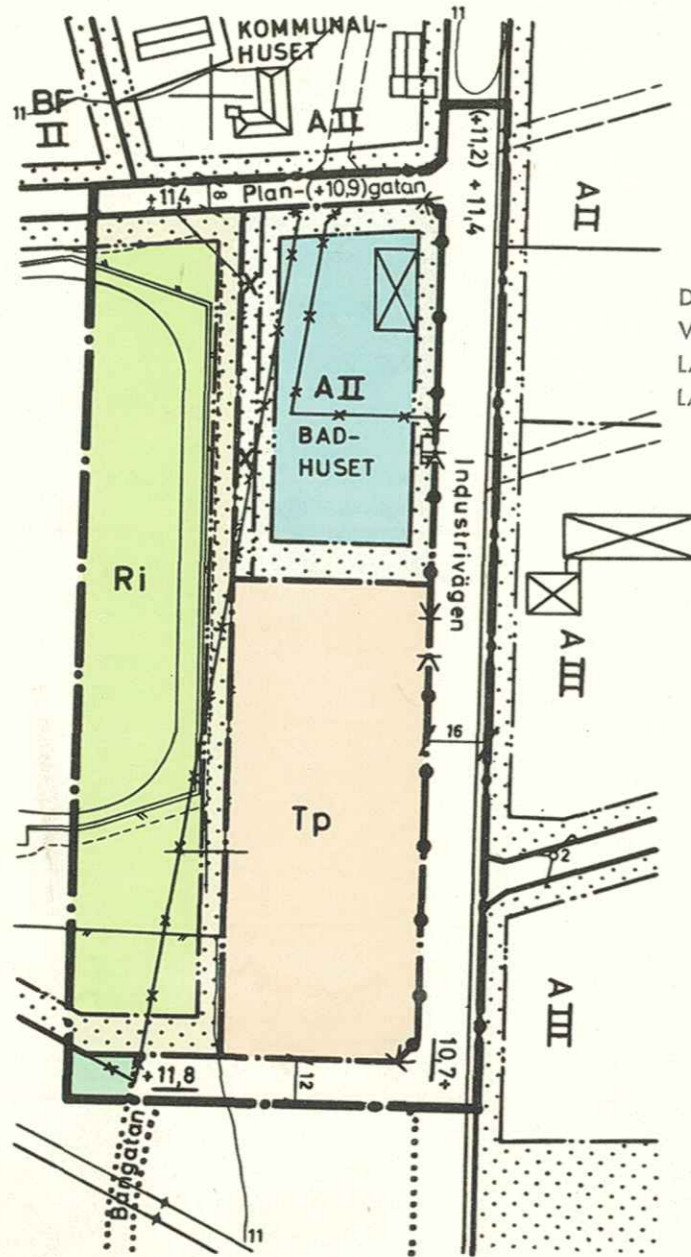



Tillhör kommunalfullmäktiges beslut
den 20 oktober 1965, § 32, betygat:

Henning Olofsson
ordförande



ÄR 19.66 DEN 14.7.1 FASTSTÄLLES Å
DENNA KARTA ANGIVNA STADSPLANEÄNDRING,
VILKET BESLUT JÄMLIKT 150 § 3 ST. BYGGNADS-
LAGEN VUNNIT LAGA KRAFT; BETYGAR UMEÅ I
LANDSKANSLIET SOM OVAN:
PÅ TJÄNSTENS VÄGNAR:

RUTH BURGMAN

BETECKNINGAR:
GRUNDKARTA

- Fastighetsgräns
- Huvudbyggnad
- Staket
- 11 Nivåkurva i meter över samhällets nollplan
- Punkt i rutnät

STADSPLANEKARTA

A. GRÄNSBETECKNINGAR

- Stadsplanegräns
- Gällande områdesgräns
- Gällande områdesgräns avsedd att utgå
- Gatu-, kvarters- och annan områdesgräns
- Gräns över vilken in- eller utfart icke får ske
- Bestämmelsegräns
- Gränslinje ej avsedd att fastställas

B. OMRÅDESBETECKNINGAR

ALLMÄN PLATS

- Gata
- Park eller plantering

BYGGNADSKVARTER

- A Område för allmänt ändamål

SPECIALOMRÅDEN

- Tp Område för parkering
- Ri Område för idrottsändamål

C. ÖVRIGA BETECKNINGAR

- Mark som icke får bebyggas
- x Mark tillgänglig för allmän gångtrafik
- II Antal våningar
- +000 Gällande gatuhöjd
- (+000) Gällande gatuhöjd avsedd att utgå
- +000 Gatuhöjd


FÖRSLAG TILL ÄNDRING AV STADSPLAN FÖR
KVARTERET BADHUSET M.M. INOM
HÖRNEFORS SAMHÄLLE I
HÖRNEFORS KOMMUN
VÄSTERBOTTENS LÄN

Gäller ej!

Grundkartans riktighet bestyrkes:

J. Snellman
J. Snellman
distriktslantmätare

Skala 1:2000



Kopians likhet med originalet betygats
Umeå den 3/2 1966
VÄSTERBOTTENSKOMMUNERNAS
ARKITEKT- OCH BYGGNADSKONTOR

Torsten Lundberg
Torsten Lundberg

UMEÅ DEN 10 MAJ 1965
VÄSTERBOTTENSKOMMUNERNAS ARKITEKT- & BYGGNADSKONTOR

TAGE HÖRNQUIST

INGEMAR STENLUND

Hö A3/30 23 M.G.