

Förslag till ändring av stadsplanen
för del av fastigheten


HÖRNEÅ 8³

inom Hörnefors stadsplanområde
i Hörnefors socken, Västerbottens län;

upprättad år 1958 av

J. Ansellman
Distriktslantmätare

Skala 1:2000



Bebecksingar:

Fastighetsgräns

Nivåkurva

Gällande gatuböjd

Polygonpunkt

Stadsplansgräns

Gällande områdes- och bestämmelsegräns

" " " " avsedd att utgå

Gränslinjer ej avsedda att fastställas

Gata

Park

Område för allmänt ändamål

Mark som ej får bebyggas

Astal värningar

Bestämmelsegräns

Kraftledning

Tillhör kommunalfullmäktiges beslut

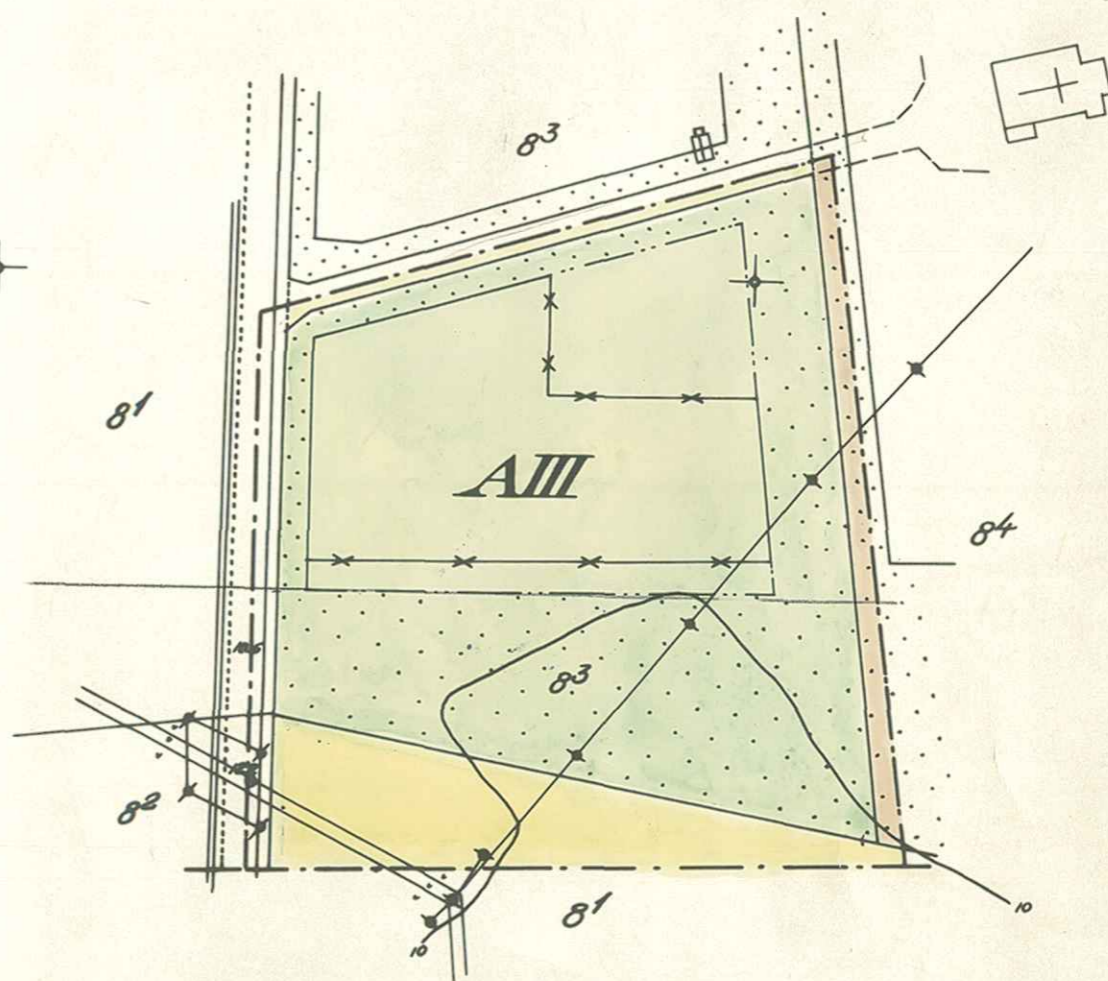
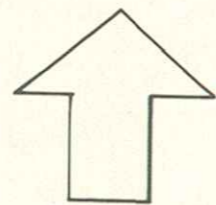
den 17 dec. 1958; § 97; betygar:

Herman J. Ansellman
Ordförande.

Riktigheten av planförslagets

grundkarta bestyrkes:

J. Ansellman



År 1959 den 26 mars fastställdes å
denna karta angivna stadsplaneändring, vilket beslut
jämlikt 150 § 3 st. byggnadslagen vunnit laga kraft;
betygar Umeå i landskansliet som ovan.

Stämpel kr. 2:—

På tjänstens vägnar:

Åsatt res.

S. Öqvist

Hö A 3/14

R E S O L U T I O N

På därom av kommunalfullmäktige i Hörnefors kommun gjord ansökan fastställer länsstyrelsen med stöd av 26 § tredje stycket byggnadslagen ett av fullmäktige den 17 december 1958 antaget förslag till ändring av stadsplanen för del av fastigheten Hörneå 8⁵ inom Hörnefors stadsplaneområde i kommunen, sådant förslaget åskådliggjorts å en av distriktslantmätaren J Snellman år 1958 upprättad karta med därtill hörande beskrivning.

Av länsstyrelsen den 11 oktober 1952 för området fastställda stadsplanebestämmelser skola alltså gälla.

Jämlikt 150 § tredje stycket byggnadslagen må klagan mot detta beslut icke föras.

Umeå i landskansliet den 26 mars 1959.

På länsstyrelsens vägnar:

Lennart Lindblad

M Colliander

Bestyrkes på tjänstens vägnar:

Margit Lindberg

Margit Lindberg

Utan avgift.

REtt avskrivet bestyrkes: *VA* *dirigering*

2480K-P HÖ A3/14

III G 1 6 59

Avskrift av beskrivning och bestämmelser rörande förslag till ändring av stadsplanen för del av fastigheten Hörneå 3³ inom Hörneåfors stadsplanområde i Hörneåfors kommun. (Se en av distriktslantmätaren J Snellman år 1958 upprättad karta.)

Beskrivning

För samtället gällande stadsplanen är fastställd av Kungl. Maj:t den 23 februari 1945. Vissa ändringar av denna plan ha fastställts åren 1950, 1952, 1953 och 1957.

Den nu ifrågasatta ändringen berör den del av fastigheten Hörneå 3³, som användes för skolans behov och avsikten är att inom närliggande tid å det aktuella området uppföra en småskola, en gymnastikavdelning och en avdelning för slöjd.

Byggnaderna komma att placeras så, att de delvis inkräkta på den enligt gällande plan från bebyggelse undantagna marken.

Ändringen innebär endast att viss del av nyssnämnda mark överföres till mark, som får bebyggas för allmänt ändamål. Därigenom kunna de lokaler, som nyss nämnts, helt kunna uppföras på mark, som får bebyggas. I övrigt föreslås ingen ändring i stadsplane- eller kvarterslinjer.

Bestämmelser

De för stadsplaneområdet nu gällande stadsplanebestämmelserna avses skola gälla i tillämpliga delar utan någon förändring.

Beträffande de fastigheter och deras ägare, som beröres av ändringsförslaget, se särskild bilaga.

Umeå den 22 oktober 1958.

J Snellman

distriktslantmätare

Tillhör kommunalfullmäktiges beslut av den 17/12 1958 97 §
betygar: Henning Olofsson, ordförande

Tillhör länsstyrelsens i Västerbottens Län beslut den 26/3 1959. Umeå i landskansliet som ovan. På tjänstens vägnar:

S Öqvist

Bestyrkes på tjänstens vägnar:

Margit Lindberg
Margit Lindberg