


Tillhör Byggnadsnämndens i Holmsunds
köping beslut av den 5/8 1955 § 257.



HOLMSUNDS KÖPING
BYGGNADSNÄMNDEN
Knut Leijonhufvud

Knut Leijonhufvud.
Kommunaling.

Förslag till
ändring av stadsplan för kvarteret

Renen

i Holmsunds köping

Upprättat i juli 1955

År 1955 den 25 oktober fastställdes å
denna karta angivna stadsplaneändring, vilket i det
jämfikt 150 § 3 st. byggnadslagen vunnit laga kraft;
betygar Umeå i landskansliet som ovan.

Stämpel kr. 2:—

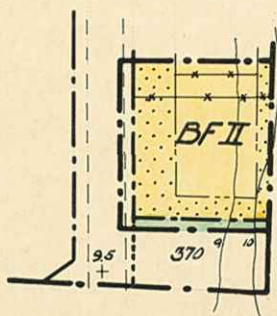
På tjänstens vägnar:

Asatt res.











[Signature]
S. Juvist

Takel Görkin

Torkel Sjöström
Stadsarkitekt.



Beteckningar:

-  Nivåkurvor
-  Stadsplanegräns
-  Gällande områdes- och bestämmelsegräns
-  Gällande områdes- och bestämmelsegräns
ansedd att utgå
-  Gatu- kvarters- och annan områdesgräns
-  Bestämmelsegräns
-  Gräns mellan gata och allmän plats
-  Park eller plantering
-  Område för bostadsändamål
-  Mark som icke får bebyggas
- II** Antal våningar

Skala 1:2000



Gällarej 4

Ho A4/4