

År 1969 den 29 april fastställdes å denna karta angivna ändring av stadsplan, dock att från fastställelse undantagits med röda begränsningslinjer angivna områden; betygar Umeå i landskansliet som ovan.

På tjänstens vägnar:
Ruth Burgman
 Ruth Burgman

BETECKNINGAR
 GRUNDKARTA

- FASTIGHETSGRÄNS
- - - VÄGAR
- ☒ HUVUDBYGGNAD RESP. UTHUS
- ~ NIVÅKURVOR
- + PUNKT I RUTNÄT
- POLOGONPUNKT
- STAKET
- MUR
- STENMUR

STADSPLANEKARTA

A. Gränsbeteckningar

- STADSPLANEGRÄNS
- GÄLLANDE OMRÅDESGRÄNS
- " " AVSEDD ATT UTGÅ
- GATU- KVARTERS- OCH ANNAN OMRÅDESGRÄNS
- BESTÄMELSEGRÄNS
- GRÄNSLINJE EJ AVSEDD ATT FASTSTÄLLAS

B. Områdesbeteckningar

ALLMÄN PLATS

- ☐ GATA
- ☐ PARK ELLER PLANTERING

BYGGNADSKVARTER

- ☐ BF OMRÅDE FÖR BOSTADSÄNDAMÅL FRISTÅENDE HUS

C. Övriga beteckningar

- ☐ MARK SOM INTE FÅR BEBYGGAS
- +00.0 GÄLLANDE GATUHÖJD
- +00.0 GATUHÖJD
- II ANTAL VÅNINGAR

TILLHÖR KOMMUNALTILLÄMNINGEN
 BYGGNADSNÄMNDENS BESLUT
 AV DEN 28.2.1968 & 10

Åke Carlsson

GRUNDKARTANS RIKTIGHET BESTYRKES

Björn Alqvist
 BJÖRN ALQVIST
 distriktslantmätare

UMEÅ DEN 6 FEB. 1967

Torkel Sjöström
 TORKEL SJÖSTRÖM
 stadsarkitekt

REV. DEN 10 MAJ 1967

REV. DEN 5 OKT. 1967

20 0 20 40 60 80 100 skala 1:2000

Sökande Kommunalfullmäktige i Holmsunds köping
Kommunalkontoret
913 00 HOLMSUND

Fastställelse av förslag till ändring av stadsplan för kvar-
teren Björken och Klippan m m inom Holmsunds köping

Förslaget har antagits av kommunalfullmäktige i Holmsunds
köping 23.2.1968.

Förslaget är åskådliggjort på karta, upprättad av stadsar-
kitekt Torkel Sjöström 6.2.1967, reviderad 10.5.1967 och
5.10.1967, med därtill hörande beskrivning.

Yttranden har avgetts av byggnadsnämnden i Holmsunds köping
samt länsarkitekten och överlantmätaren i länet.

Länsstyrelsen i Västerbottens län fastställer förslaget med
stöd av 26 § byggnadslagen.

Från fastställelse undantages de på stadsplanekartan med
röda begränsningslinjer angivna områdena.

Av Kungl Maj:t 22.4.1955 för området fastställda stadsplane-
bestämmelserna skall alltjämt gälla.

Besvär över detta beslut må anföras hos Konungen. Besvaren
skall vara inkomna till kommunikationsdepartementet inom
tre veckor från denna dag.

På länsstyrelsens vägnar

S Rönnblad

Gunnar Nysäter

Utan-avgift

Avskrift
statens planverk
länsarkitekten
byggnadsnämnden
naturvårdssektionen
överlantmätaren
distriktslantmätaren

+ kopia av karta och beskrivning

vägförvaltningen
5 markägare (rek)
handlingarna 2 ex
konvolutet

EO

KOPIA

M 81 28 68
1958 - 1 APR. 1958
Landskansliet i Umeå

Förslag till ändring av stadsplan för kv. Björken och Klippan inom Holmsunds köping i Västerbottens län

Beskrivning

För området gäller av Kungl. Maj:t den 22 april 1955 samt av länsstyrelsen den 23 september 1959 fastställda stadsplaner.

Ändringsförslaget har tillkommit dels för att införliva ett mindre grönområde utefter kv. Björkens östra gräns med kvarteret, dels för att vissa tomter intill en gröngata skall få anslutning till gata.

Bef. gata söder om kvarteret har breddats till 9,5 m, framdragits åt öster med en bredd av 8 m samt försetts med vändplan.

Gällande gatuhöjder har bibehållits, samt en ny gatuhöjd vid vändplanen har tillkommit.

Bestämmelser

Som bestämmelser skall gälla bestämmelserna enligt den 22 april 1955 fastställda stadsplanen för köpingen.

Umeå den 6 februari 1967

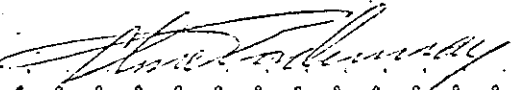
Reviderad den 10 maj 1967

Reviderad den 5 oktober 1967


Torkel Sjöström
stadsarkitekt


Tillhör kommunalfullmäktiges beslut av den


28.2.1968 § 10


kommunalfullmäktiges ordförande

Tillhör länsstyrelsen i Västerbottens län beslut
den 29/4 1969. Umeå i landskansliet.

På tjänstens vägnar:





435