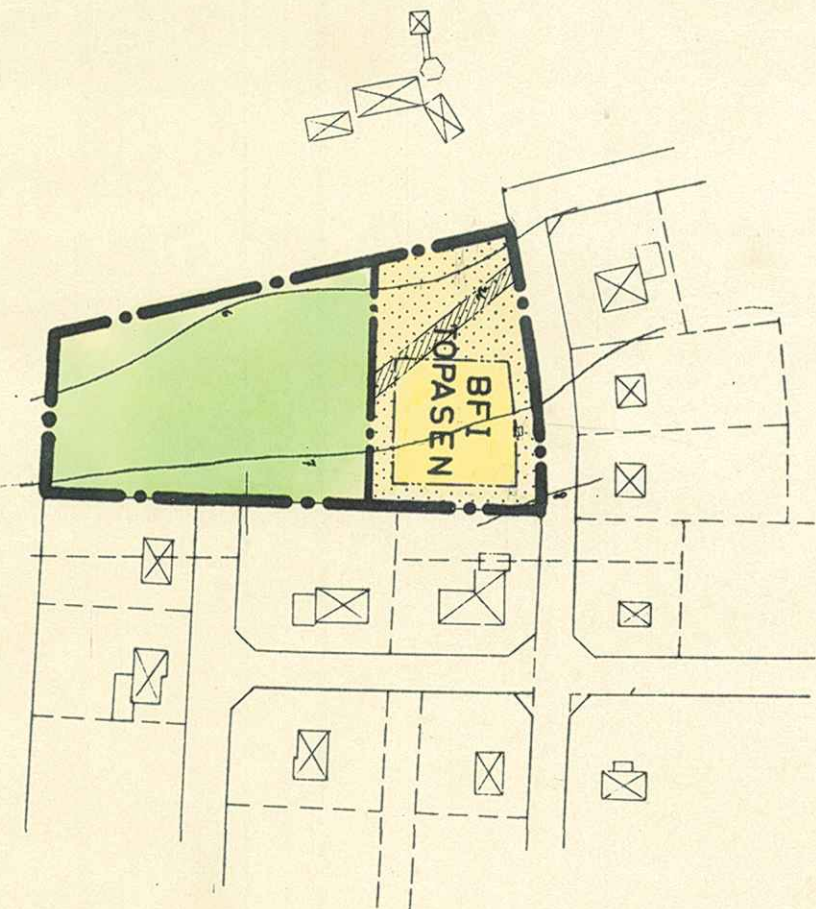
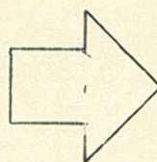


Tillhör kommunalfullmäktiges beslut
den 29/6 1965, § 60, betygar:
.....
.....
.....
Kommunalfullmäktiges ordf.

ÅR 1966 DEN 11/5 FASTSTÄLLES & DENNA
KARTA ANGIVNA ÄNDRING OCH UTVIDGNING
AV STADSPLAN, BETYGAR UMEÅ I LANDS-
KANSLIET SOM OVKAT

PÅ TJÄNSTENS VÄGNAR:
Ruth Burgman
RUTH BURGMAN



BETECKNINGAR

- GRUNDKARTA
- GÄLLANDE OMRÅDESGRÄNS
 - FASTIGHETSGRÄNS
 - TRANSFORMATORSTATION
 - ~ NIVÅKURVOR

STADSPLANEKARTA

- A. Gränsbeteckningar
- STADSPLANEGRÄNS
 - GÄLLANDE OMRÅDESGRÄNS
 - GATU KVARTERS OCH ANNAN OMRÅDESGRÄNS
 - BESTÄMMELSEGRÄNS
 - GRÄNSLINJE EJ AVSEDD ATT FASTSTÄLLAS
- B Områdesbeteckningar
- ALLMÄN PLATS
 - PARK ELLER PLANTERING

BYGGNADSKVARTER

- BF OMRÅDE FÖR BOSTADSÄNDAMÅL FRISTÄENDE HUS

C Övriga beteckningar

- MARK SOM ICKE FÅR BEBYGGAS
- I ANTAL VÄNINGAR
- MARK TILLGÅNGLIG FÖR UNDERJORDISKA LEDNINGAR

FÖRSLAG TILL ÄNDRING OCH
UTVIDGNING AV STADSPLAN
FÖR KV. TOPASEN MM, INOM
HOLMSUNDS KÖPING I VÄSTERBOTTENS LÄN

UMEA DEN 23 OKTOBER 1964

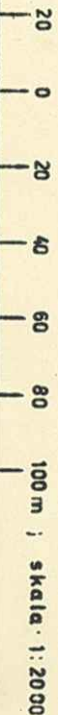
Torkel Sjöström
TORKEL SJÖSTRÖM
stadsarkitekt

GRUNDKARTANS RÄKTIGHET BESTYRKES

Lars Björkgren
LARS BJÖRKGREN
distriktslantmätare

TILLHÖR BYGGNADSNÄMNDENS BESLUT
AV DEN 27.4.1965, § 173.

Mrs. Nyman



Cällor 01