

År 1845 den 5^{te} Mars förelåg sig undersökande Landtmätare, till förtro af
Konungens Högst Betsallningshögskolans, nedan intagne förordnande, och efter
förtro ämnade skuggorande, att upptäcka och beskriva Umeå Stads
tomter, därvid infördes sig för ojämförige erkände gode män, som
Riksdagsmannen Olof Olofsson från Baggbo och Jon Jacobsson
från Österbärke, samt för bevakande af Stadsens rätt och besta,
Herr Högst-Rättshövdingen O. Martin och Herr Rättsman C. Oquist.

§ 1.

S. D. Sedan oöfvan utropade, så lydande förordnande: Kongl. c. Högst Be-
sallningshögskolans i Umeåbottnens Län Resolution, uppå Umeå Stads Magistrats,
i Stadsens innervägnad vägnar, skriftligen gjorda anställningar, att samt dessa med sammans-
träd inför Magistraten, beflutit, att Stadsens tomter skulle uppmätas och Kartor
däröfver uppräddas, Skrivnings Landtmätaren S. G. Degerman uttjufi kunde för-
ordnas att ~~en~~ slika mätning verkställa, gifven i Lands Collegiet i Umeå den 19 April
1845. I anledning af oöfvan utropade anförning och Kongl. Skrifves Stadgen, den 4^{de} Mars
1827, höfvar Konungens Betsallningshögskolans Skrifte härigenom förordna Skrivnings
Landtmätaren Degerman att, innan han, innervägnad vägar, skall inför sig i
Skrivnings-Stationen, verkställa om förvalde Landtmätare förättning, under uttryckligt
förbehåll, att samt denna, vid afseende af ansvar, inte får förhindras eller upphävas
skrivnings förvaldes behöriga gång. och och dag som oöfvan G. Montgomerij
Magnus Wilh. Östergrens, Skrifte uppläst, förordades om af Landtmätaren Hakkaru år 1795
öfver Stadsens upprädd Kartor, hvilken sedermera år 1789 af Landtmätaren Bengner Skrifte till
okt med de österriska Kyrklörens utlysta tomterna Likaledes förordades tomterna af Samtids
Förste Landtmätaren Hakkaru, år 1839 öfver Stadsens förordtomter samt Bastugårdens,
uppräddade Kartor, med tillkännagifvande tillika, att ny mätning i dessa fallen inte fördröjes.

§ 2.

Med samma dag förordades afstättning, hvilken utsträcktis så väl öfver Stadsens
bebyggde tomter, som och öfver de gator, öfvaras tomter för Stadsens utvidgande i dess
högst Skrifte ~~och~~ öfvaras Herrar Rättsman, C. F. Wall, G. Oquist och S. F. Sch-
en hvar sin dag närrande till dess detta förord den 9^{de} var fullbordadt.

§ 3.

Öfver Kartor Kartor Skrifte kompletterade insattes i samtliga tomterna N:o
50 till och med N:o 114 till och med 125 årvidens 182 till och med 184, hvare för utsträcktis

2
avkastades och Beskrifning däröfver upprättades, men förväntades slutliga handläggning
kunde icke tillvägaföras, i ansunda till förvaltningsmannens förflöende afreda
till Advokats-stationen, hvarom dermed, på vederbörligt insynsfullt upp-
skjotts till Höglands Wänter.

§ 4.

Den 23^{de} December

På denna dag var genom i Stadens Rådhus applåden kungörelse, till minn
att till förvaltningsmannens afstötande, till följd hvaraf församlingens gode män
på kallade sig åter insamma, närvarande tillika Herr Landtman C.
M. Björk, någon ytterligare afhördas icke.

På renoveradt exemplar af Kartan med Beskrifning blif till vederbörligt
de ofvaldmått, hvarst, inår något vidare för denna förvaltning g. var
att anseas, förvaltningsmannens förklarad för afstötad. Och och dagar som
ofvald.

På Embets vägnar

A. Degerman

Justerat och erkänt. C. M. Björk. På förbehåll intyga under
Stämmede gode män: Olof Blomman, Jun. Jakobsson (barns län)

KARTA

(i 5 delar)

öfver

UMEÅ STAD,

uti

WESTERBOTTENS HÖFDINGEDÖME,

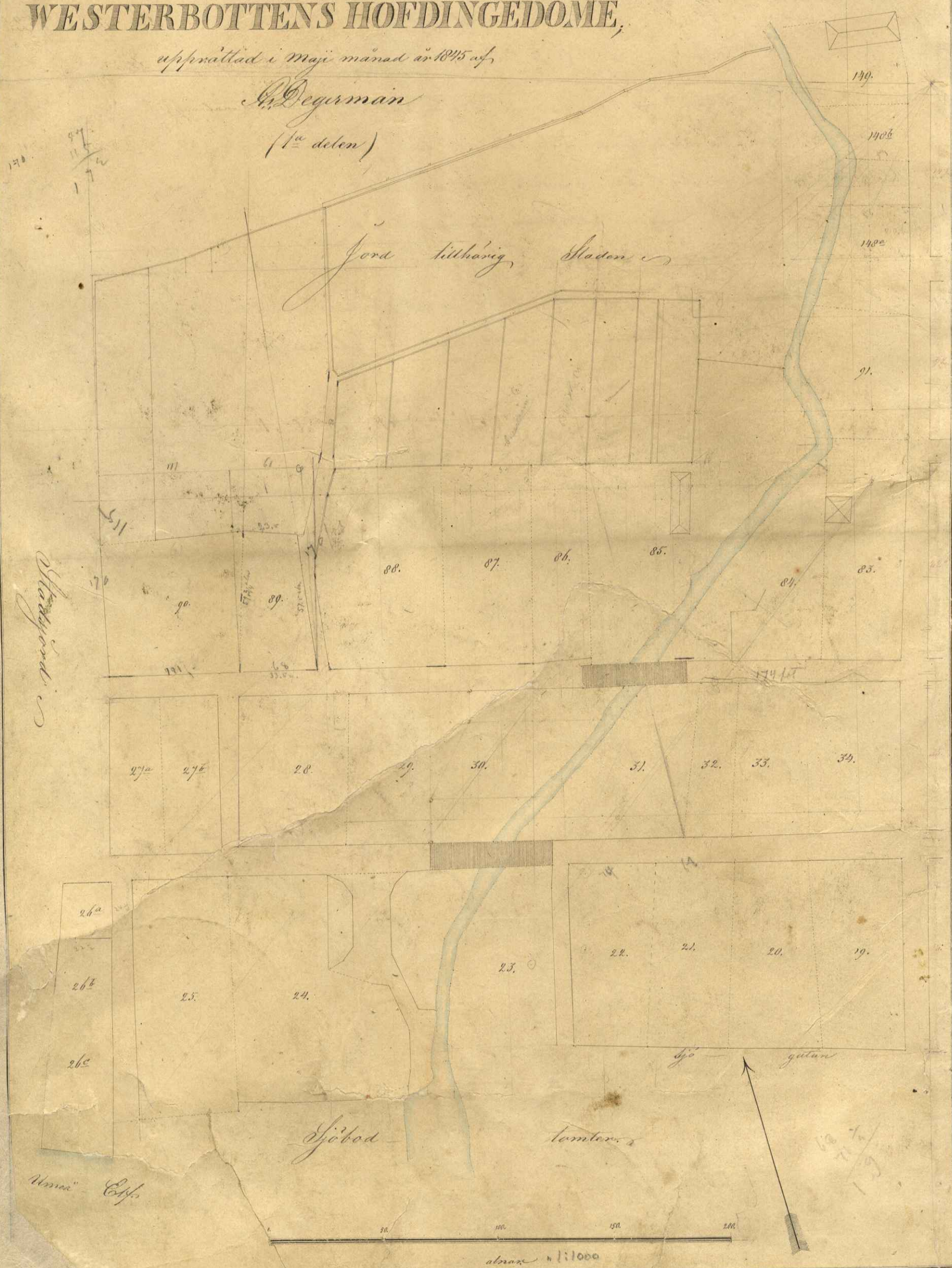
upprättad i maji månad år 1845 af

A. Degerman

(1^{de} delen)

170
11
17

Stadsgränd



Jord tillhörig Staden

Sjöbod

tomter

Umeå Älfv



alnan = 11 fot



11
17

Beskrifning

Tomt-ägarnes namn.

Nummer Kortnamn	Beskrifning	Mått Längd	Bredd	Arean
19	Handlanden A. Grahn	41 $\frac{1}{2}$	35 $\frac{1}{2}$	3103
20	Rådmanen J. Sjöstedt	30	41 $\frac{3}{4}$	2843
21, 22	Handlanden E. Wall	69 $\frac{1}{2}$	65	5265
23	Guld- och Silfverarbetaren E. Linderoth äldre (Arean upptagen efter af Mörnings Landtmätarens Holst verkställd mätning)			4292
24	Herr Lagmannen och Riddaren M. W. Rygnus	43 $\frac{3}{4}$		5600
25 ^a 25 ^b	Rådmanen L. Strandberg			4271
26 ^a	Lancaster-skolan	20 $\frac{1}{2}$		519
26 ^b 26 ^c	Rådmanen L. Strandberg			2457
27 ^a	Fabrikören O. R. Högberg	21	23 $\frac{1}{2}$	1479
27 ^b	Bokbindaren J. G. Hakansson	25	21 $\frac{1}{4}$	1637
28	Enkefru Doctorinnan Genberg			3031
29, 30	D: : : (N ^o 29 = 219. N ^o 30 = 3132 p. a. r. s. p. k.)			5951
31	Bruckpatron O. R. Müller			3107
32	Handlanden E. Wall	20 $\frac{1}{2}$		1228
33, 34	Bruckpatron O. R. Müller	70	72 $\frac{3}{4}$	4621
83	Gårdsm. Lindgren		35 $\frac{1}{2}$	3194
84	Enkefru Lohman			3282
85	Smickaren Montell			5337
86	Skreddaren J. P. Westring	24 $\frac{1}{2}$		1993
87	Arbetskarlen Brinberg	38 $\frac{1}{2}$		3243
88	Garfvarn A. Rydman	50 $\frac{1}{2}$		4375
89	Enkefru Doctorinnan Genberg			1663
90	Guld- och Silfverarbetaren E. Linderoth yngre			3360
91	Stadens fattighus			2320
148 ^a	Obbyggd plats			2113
148 ^b	Hälskaren Norström			701
149	Garfvarn E. G. Lindström			1707

Uttid i Måsi månad 1845

L. Rygnus

Karta

(i 5 delar)

öfver

Umeå Stad,


uti

Westerbottens Höfdingedöme,

upprättad i Maja månad år 1845 af

A. Bergman

(2^a delin)



Sjöboden

tomtar

Beskrifning
Tomt-ägarnes namn

Handl. nr	Handl. nr	Handl. nr	Handl. nr	Handl. nr	Handl. nr	Handl. nr	Handl. nr		
				96 ^b	M. Lindgrens barn	18 ³ / ₄	584		
				96 ^c	Gosfræn C. G. Ruckman	18 ³ / ₄	584		
				97	Emden Buszman	33 ¹ / ₂	34 ¹ / ₂	2159	
				98 ^a	Polins Inka			1077	
11, 12	Handlanden L. P. Glas	77 ¹ / ₂	73 ¹ / ₂	6757	98 ^b	Agrensdotter	38 ¹ / ₂	33 ¹ / ₂	1077
13	Handlanden C. A. Sahlfeldt	44 ³ / ₄	38 ¹ / ₂	3714	99	Skreddaren Hjertström	34 ¹ / ₂	33 ¹ / ₂	2125
14	Rådmanen A. F. Schain	40 ³ / ₄	45	3838	100 ^a	Repslagaren Esberg	18	17 ¹ / ₂	1092
15	Handlanden C. M. Björk	44 ¹ / ₂	44 ¹ / ₂	3905	100 ^b	Hattmakaren J. Lundgren	18 ¹ / ₂	17 ¹ / ₂	1100
16	Rådman L. Hammens Inka	51 ¹ / ₂	59 ¹ / ₂	4790	139 ^a	Pigan Anna Greta Agren	19 ¹ / ₂	18 ¹ / ₂	1575
17	Guld- och Silfverarbetaren E. Linderoth yngre	31	25 ¹ / ₂	2394	139 ^b	L. Klingberg	19 ¹ / ₂	18 ¹ / ₂	1575
18	Rådman P. Södermarks storb- hus	40	39 ¹ / ₄	3298	140	Handlanden Thegerström	37	34 ¹ / ₂	2978
35, 36	D. S. S.	78 ¹ / ₂	80 ¹ / ₂	4904	141 ^a	Arbetskarlen A. Rostrom	17 ¹ / ₂	18 ¹ / ₂	1467
37	Rådman P. Grahn	43 ¹ / ₂	42 ¹ / ₂	2698	141 ^b	N. Hagström	18	17 ¹ / ₂	1456
38	afv. Handlanden Backströms arvingar	40 ¹ / ₂	41	2559	142	Repslagaren J. Backström	69 ¹ / ₂	69 ¹ / ₂	5580
39	Handlanden L. H. Gebhardt	38 ¹ / ₄	39 ¹ / ₄	2441	143	Repslagaren N. A. Wiklund	53 ¹ / ₂	52 ¹ / ₂	4029
40	afv. Handlanden Hamins barn	24 ¹ / ₂	24 ¹ / ₂	1512	144	Repslagaren W. Brunnström	39 ¹ / ₂	39 ¹ / ₂	2981
41	Handlanden N. Södermark	55	51	3259	145	Göman Broman			733
75	fru Hjertzen	47 ¹ / ₂	46 ¹ / ₂	3736	146 ^a	Arbetskarlen Lindström	19 ¹ / ₂	20 ¹ / ₂	733
76 ^a	Bokebindaren Nygren	20 ¹ / ₄	19 ¹ / ₄	1600	146 ^b	Handlanden C. P. Scharin	19 ¹ / ₂	20 ¹ / ₂	1466
76 ^b	Handlanden Scharin	22 ¹ / ₂	19 ¹ / ₂	1691	147	P. Södermarks storb- hus	38 ¹ / ₄	39 ¹ / ₄	2867
77	Doctur Hag	41 ¹ / ₂	41 ¹ / ₂	3473					
78 ^a	Mamsell Fallman		39	1578					
78 ^b	Handlanden Lindelius	38 ¹ / ₂		1559					
79	Rådhusstomten	48	47 ¹ / ₂	3925					
80	Handlanden G. Cqvist	38 ¹ / ₄	40	3567					
81 ^a	Hattmakaren C. F. Bark			1514					
81 ^b	Mamsell Gustafva Hjörpe	41 ¹ / ₂	30 ¹ / ₂	1514					
82 ^a	Waktmastaren Lundgrens Inka	20 ¹ / ₄	21 ¹ / ₄	1748					
82 ^b	Bruck Patron Meuller, obbyggd tomt	21	21 ¹ / ₂	1769					
92	Hattmakaren L. J. Rostrom	39 ¹ / ₂	39 ¹ / ₂	2657					
93 ^a	D. S.	9 ¹ / ₂	9	620					
93 ^b	Nath. Rostrom	11	12	782					
93 ^c	Inkan Linderoth	20	21	1394					
94	Skjpparen W. P. Ruckman	39 ¹ / ₂	40 ¹ / ₂	2714					
95 ^a	Handlanden E. Wall	34 ¹ / ₂	33 ¹ / ₂	2252					
95 ^b	Bruck Patron C. R. Meuller	16 ¹ / ₄	14 ¹ / ₄	1024					
96 ^a	Ohmans barn		37	1704					

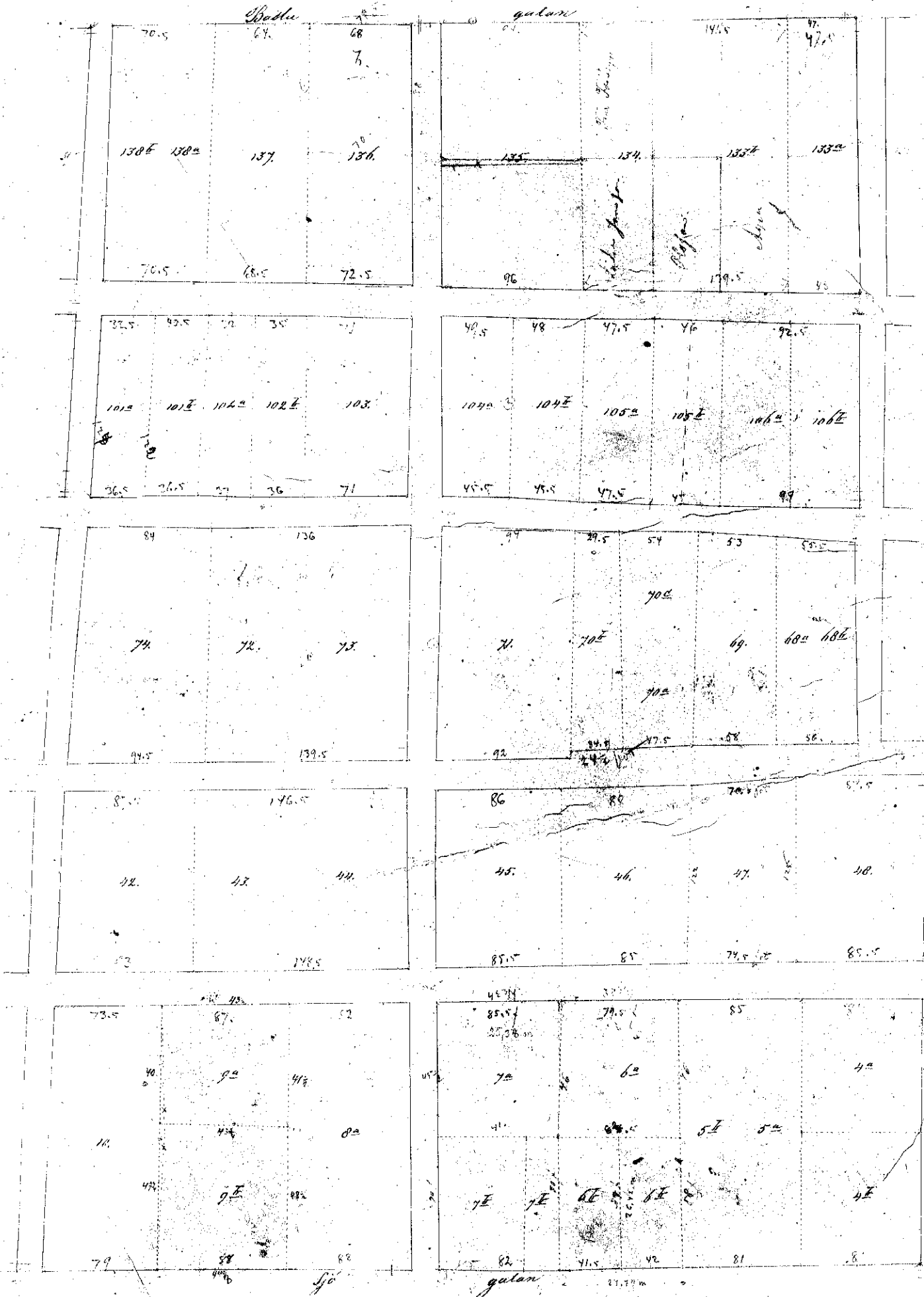
Umsä i Maji månad 1845

A. Bergman

Skarta
 (i 5 delar)
 öfver
Wasa Stad,

uti
Westerbottens Högdingedöme,
 upprättad i Maj månad år 1845 af

A. Bergman
 (3^{de} delar)



Skarta tomter

Beskrifning

Sort-agarne namn

Sort-agarne namn	Arbetstid	Arbetstid	Arbetstid	Arbetstid	Arbetstid	Arbetstid	
103 Handlanden Grubbs barn	35 1/2	35 1/2	2156				
104 ^a afl. Arbetshanden Ekströms barn							
	24 1/2	22 1/2	1436				
4 ^a Sjöman Boos	40 1/2	40 1/2	1863	104 ^b Sjömannen M. Winberg	24	22 1/2	1437
4 ^b Kyrkvaktaren Hans Lundmark	40 1/2	40 1/2	1863	105 ^a Fiskaren W. S. Norman	23 1/2	23 1/2	1472
5 ^a 5 ^b Skrifvaren och Ridd. C. F. Pöjner				Abramsson	12 1/2	10 1/2	734
	42 1/2	40 1/2	1734	105 ^b Rådman Scharin	10 1/2	13 1/2	734
6 ^a Uppsyningsmannen A. Boring	39 1/2		1877	106 ^a Arbetshanden Em. Sjögren	23 1/2	23 1/2	1449
6 ^b Enkefru K. Wärlin	21		924	106 ^b D. Pehr Åberg	23 1/2	23 1/2	1449
6 ^c Ekströms storbhus	20 1/2	20 1/2	934	133 ^a Sjömannen Lindqvists Wöller	23 1/2	24	2200
7 ^a Handlanden Johan Furbergs storbhus	42 1/2	41	1904	133 ^b 134 } Enkefru Ekströms enke	70 1/2	69 1/2	6400
7 ^b Furbergs storbhus 1/2 = 466 qual; A.				135 Kalkugarn. Brunnets arfvingar	47	48	4275
Westerbergs Enka 1/2 = 932, S. Walle				136 Rådman P. Danij	34	36 1/2	3091
1/2 = 465	41	42	1863	137 Hattmakaren Röstvalls Barn	32	34 1/2	2898
8 ^a Rådman P. Danij	41	44	3825	138 ^a Enkefru Widmarks arfvingar			1529
9 ^a Hattmakaren P. Wall	43 1/2	43 1/2	1794	138 ^b Fru Lagmanskan i Marim	38 1/2	35 1/2	3529
9 ^b c Mansell c. c. M. Brunnsten	43 1/2	44	2156				
10 c Apotekaren J. O. Höglund	36 1/2	39 1/2	3412				
12 Handlanden A. Thorden	43 1/2	46 1/2	2769				
13 14 Handlanden Forsgren	73 1/2	74 1/2	4342				
15 Huv Hammar Ratts Rätt J. Lundmark	43	42 1/2	2603				
16 Bruk Polson C. Forsell	44	42 1/2	2617				
17 Huv Hammar Ratts Rätt J. Lundmark	35 1/2	37 1/2	2254				
18 Handlanden G. Flur	43 1/2	42 1/2	2714				
18 ^a Överste Enka			972				
18 ^b W. P. Öberg	27 1/2	28	972				
19 Bagaren N. Hallin	26 1/2	29	1970				
20 ^a H. P. Hagman		23 1/2	893				
20 ^b Sven Hagman	14 1/2	17 1/2	1184				
20 ^c J. P. Jostrom	27		912				
21 Olavens Enkehus	47	46	3627				
22 23 Correctionshuset	68	69 1/2	5458				
24 Rådman C. F. Wall	42	47 1/2	3558				
101 ^a Sjömannen N. O. Berglund	16 1/2	18 1/2	1076				
101 ^b Arbetshanden i Malmin	20 1/2	18 1/2	1184				
102 ^a Hattmakaren Brunnlund	16	18 1/2	1069				
102 ^b Sjömannen Lova des	17 1/2	18	1005				

Uttalat i Maji månad 1845.

A. Pöjner

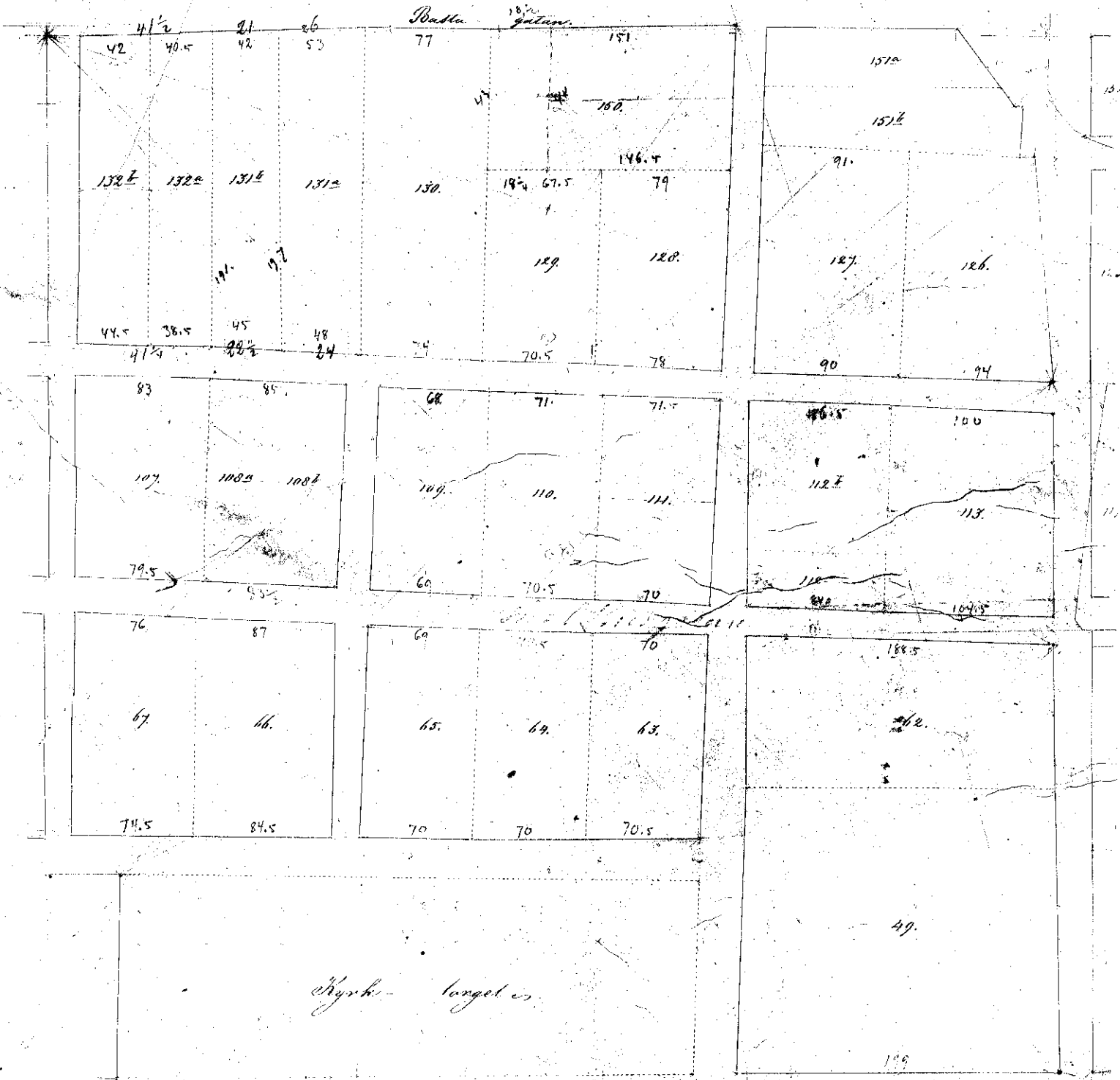
Karta
 (i 5 delar)
 öfver
 Umeå Stad,

uti
 Westerbottens Högdingedöme,

upprättad i maji månaden år 1845 af

A. Bergman

(4^{de} delen)



Skala: 1000 delar = 12 Alnars Längd

Beskrifning Tomt-ägarnes namn

	Årskatt	Årskatt	Årskatt
49 Skob-tomten	99 1/2	82	166
62 Arbetshandlaren P. Isberg	97 1/2	42	58
63 Hofkammern C. V. Holst	35	35 1/2	2209
64 aff. Stads-Cassör Abergs Enka	35 1/2	35	2243
65 Doctor Hvitfeldt	39 1/2	35	2263
66 Fru Charlotta Schöder	45 1/2	42 1/2	2840
67 Stadens Prestgård	38	37 1/2	2549
107 Enkefru Burström	11 1/2	39 1/2	2543
108 ^a Hansson Nerpin (2/3 delar af tomten)	28 1/2	28	1764
108 ^b Skomakaren Brannlund (1/3 af tomten)	49 1/2	13 1/2	882
109 Stads-Cassören O. Martin	34	39 1/2	2158
110 Louisin, Leander	35 1/2	35 1/2	2237
111 Sällför. Holmbergs Barn	35 1/2	35	2250
112 ^a Kyrkvaktar Soderströms Dotter	42		759
112 ^b Enkefru Glas	45 1/2		1972
113 Sjömannen Stecksins Dotter	50	52 1/2	3278
126 Hakelugnens barn Sjöstrom	1	47	2932
127 Skippers Sjönbergs Enka	45 1/2	45	3122
128 Snickaren Sjöbergs Dotter	39 1/2	39	2355
129 ^a Jungfru & Anna Minn Gårda	33 1/2	16 1/2	17 1/2
129 ^b Arbetshandlaren Johan & Abraham	35 1/2	16 1/2	17 1/2
130 Handlanden G. M. Nittelblads barn	38 1/2	37	3793
131 ^a Postläsaren C. Hojer	26 1/2	24	2499
131 ^b Garfvarn C. G. Engman	21	22 1/2	2109
132 ^a Sångers W. Wenberg	20 1/2	19 1/2	1885
132 ^b Brandvaktaren Romars	21	22 1/2	2043
150 P. Sodermans Herthus	75 1/2	73 1/2	3363
151 ^a Stadens Sällgård			1181
151 ^b Sjömansbarn Höglund			1532


Uttagna Maji månad 1845.

[Signature]

Karta
(i 5 delar)
öfver
Umeå Stad,

uti
Westerbottens Högdingedöme,
upprättad i Maji månad år 1845 af
A. Bergman
(5^{te} delens)

Skala: 1:10000



Skansens gatan

