

K192
2480K-K/92


Härförteckning
öfver Sandhemman
upprättad åren 1916-1917
af Bertil Lagerquist.

Konungens Befallningshafvandes i Västerbot-

N:r 178 E. D.

1915

tens län resolution uppå en af Umeå stads Drätselkammare jämlikt stadsfullmäktiges beslut den 12 maj 1915



gjord ansökning om förordnande för Distriktslantmätaren B. Lagerqvist ¹¹ dels att uppmäta och kartlägga av Umeå stads ägor området väster om Brogatan av den planlagda marken samt å vretjorden all mark enligt Schönings karta, med undantag av Västerbottens regemente numera tillhörig jord, härjämte den i Teg och Öhns skifteslag Umeå stad tillhöriga jord, därvid järnvägen och hamnspåret skulle utgöra mätningsområdets begränsning i söder, som ock att uträkna och upprätta hävdeförteckning över området, dels att å de skilda jordägotterna föreslå lämpliga taxeringsvärden: Given Umeå, i Landskansliet, den 12 juli 1915

Distriktslandtmätaren B. Lagerqvist. varder härigenom

förordnad att ifrågavarande landtmäteriförrättning i laga ordning verkställa och fullborda.

Denna resolution öfersändes till förrättningsmannen, som bör öfver emottagandet genast insända bevis.

År och dag som ofvan.

På Landshövdingämbetets vägnar:

[Handwritten signatures]

Stämpel tre kronor.

Sökanden.

Protokoll fört vid sammankomsten rörande uppmätning, kartläggning osv. om förändring av Umeå stads dels planlagda mark dels veckjord.

1915 den 10 augusti instälde sig underseende distriktslantmätaren i Umeå stads rådhus i dess kommittéum för att på grund av Koningens Befallningshavandes i länet meddelade här nedan inlagda förordnande påbörja och verkställa den förrättning, förordnandet närmare angiver; Och Länslänskommissarien vid sammankomstens öppnande av Umeå stads stadsarkivarie utredde ombuden auditorien G. Skelvig och stadsingenjören C. Olander. Allt såsom godmän vid förrättningen biträde hade vid val inför Magistraten utsetts Riksdagsman Johan Rehn i Skisjö och Hemmanägaren Karl Andersson i Skäsmark, vilka båda utlagt förskriften godmansed.

§ 1.

Upplästes Koningens Befallningshavandes förordnande så lydande. (Se lit. lit a.). Koningens Befallningshavandes i Västerbottens län resolution uppå en av Umeå stads stadsarkivarie jämte stadsfullmäktiges beslut den 12 maj 1915 gjord ansökan om förordnande för distriktslantmätaren B. Lagerqvist dels att uppmäta och kartlägga av Umeå stads ägor området väster om Bragatan av den planlagda marken samt på veckjorden av mark enligt Schörings karta, med undantag av Västerbottens regemente numera liuhörig jord, höjande den i Teg och Öhus skifteslag Umeå stad liuhöriga jord, därvid jämte vägen och kammspåret skulle afgöra mätningens områdes begränsning i söder, som och att utiätarna och upprädda lävde-förteckning över området, dels att de skilda jordägarebrevna förvalta samliga härringsväden: Given Umeå, i Landskansliet, den 12 juli 1915. Distriktslantmätaren B. Lagerqvist vänder härigenom förordnad att ifrågakommande landmätarförrättning i laga ordning verkställa och fullbörja. Denna resolution överlämnades till förrättningens medlemmar, som för över enighet utgavt genuet insända bevis. Av och dag

som ovan. På Landshövdingambetet's vägnar: Gustav Heintz
Benkt Widebeck. Vidimmas et officio: Benkt Widebeck.

§ 2.

Dagens sammanträde var utlyst att hållas genom så lydande
kungörelse (se bil. lit. b.) Kungörelse.

Med anledning av Konungens Befallningshavaandes förordnande
för undertecknad att dels uppmäta och kartlägga av Umeå
stads ägor området väster om Brogatan av den planlagda
marken samt ä. vestrorden av mark enligt Schöninghs ker-
ta, med undantag av Västerbottnus regementes numera Lüt-
hörig jord, härjande den i Teg och Öhus skiftes lag Umeå
stad tillhöriga jord, såvitt järnången och kamnspänt stads
mättningsområdets begränsning i söder, som och att utlika
och upprätta härdförteckning över området, dels att i de
skilda jordägobrottena föreslå lämpliga laccingsvärden
under hämed lantmätensammanträde utstå att hållas
i kommitterummet i Umeå rådhus tidagen den 10 au-
gusti 1915. med början kl 10 f. m. vid vilket sammanträ-
de till behandling förekommer: förrättingens påbörjan-
te m. m. vilket hämed kungöres till dess hämedsom,
som förrättingen kan söra. Umeå den 16 juli 1915. På
Ambetet's vägnar: Bertil Lagerqvist. Distrikts lantmätaren
Att föreslående kungörelse blivit uppläst från predik-
stolen i Umeå stads kyrka söndagen den 18 juli 1915, nit-
gar. T. H. Svafvingen. P.-s

§ 3.

Magistratens protokoll särande val av godsmän återfinnes
i bil. lit. c.

Utdrag av protokoll, hållet hos Magistraten i Umeå den
2 augusti 1915. Sedan Konungens Befallningshavaande i
länets genom resolution den 12 juli 1915 på en av Prästel-
kammaren jämte stadsfullmäktiges beslut den 18
maj 1915 gjord ansökning förordnat distrikts lantmätaren
Bertil Lagerqvist, dels att uppmäta och kartlägga av Umeå
stads ägor området väster om Brogatan av den planlagda

marken samt ä' utafjörda all mark enligt Lönings
karta, med undantag av Västerbotkens regemente nummer
Lichörög jord, hängande den i Teg och Öhus skifteslag
Umeå stad Lichöriga jord, dävid jämnvägen och henn-
spänt skulle utgöra mättnings områdets begränsning i
sater, som och ä' utskäta och uppiätta härförförel-
ning även området, dels ä' ä' de skilda jordägarna
förelä' lämpliga Lärningsvärden: "sä' hade Rikets lant-
mätaren Lagerqvist uti en den 15 juli 1915 till Magistraten
ingiven skrift utskädat, att Magistraten måtte förrätta
val av två godmän att vid ifrågakommande lantmäteri-
förrättning biträda. I anledning härav hade Magistraten
utskädat valet till denna dag härslädes äga rum, och hade de
jordägare, som av förrättningen kunde beröras, genom kunn-
görle, som vederbörligen utskädat samt publicerats i de i
staden utkommande ortstidningarna, kallats att inställa sig
vid valet. Då detta ärende nu till behandling företogs, instäl-
de sig inför Magistraten åtskilliga jordägare. Genom sär-
skilt avskrift beslut förklarade Magistraten att, enäs
skiftesstadgans bestämmelser icke vore tillämpliga ä'
ifrågakommande förrättning, vare sig särskilt bemänta ut-
sägga mark inom stadens planlagda område eller uppiätta-
re av förelag till lämpliga Lärningsvärden ä' de skilda jord-
ägarna, Magistraten funne ansökningen i dessa delar icke
till någon Magistratens åtgärd föreläda, till följd var-
av de av godmän, som kommit till utskädat, hade ä' biträda
vid förrättningen ä' ä' öfrigt. Efter avskrift härav utsäga
de nämnda till godmän vid ifrågakommande förrättning
Riksdagsmannen Johan Rehn i Hiesjö samt hemmansä-
garen Karl Andersson i Hålemark. Då vidare icke förelom,
utskädat sammanträdet. Som ovan. På Magistratens vägnar:
P. A. Traustrom.

84.

Fruumakten för stadens ombud läses i bil. lit. d.

Utdrag av protokoll, hållet hos Rättskammaren i Umeå.

den 3 augusti 1915. Stllt vid blivande lantmäteriförrättning
i an till Umeå stad koränt, icke planlagd, jord såsom
ombud iakttaga och beakta Umeå stads rätt och härla
utslag om drätselkammaren sin notarie auditor G. Åhr-
ling och stadsingenjören C. Olander och skulle utdrag
en protokollat gälla som fullmakt. Denna § blev om-
villigt justerad. Som orau. In fidem G. Åhrling. Rätt
utdraget betygat. Kex officio: G. Åhrling.

§ 5.

Vid förfrågan om jäo förbehom mot förrättningsmannen
eller biträddes grannmännen, blev frågan härom nekande be-
svaret.

§ 6.

Förrättningens omfång bestämdes att bli va den förordnadt
männan angiver och skulle nödiga kartor härför tillhande
hållas genom stadsingenjörrens försorg.

§ 7.

Rörande sättet för mätningen uttalades önskvärdheten av
att någon detaljmätning av olika ägodelar i invåningsjord
som och utmärkande av diken m. m. dylikt ej ifrågakom-
me, utan det bestämdes och beslutats, att mätningen skulle så
utföras, att ofterpränsarna för de olika jordägarnas omre-
has i sin och avränningsjord på fullt betryggande sätt
kallades samt uppdragt åt förrättningsmannen att med-
lägga nödigt antal fäspankter av jämnor med härför
erfordrig beskrivning samt att utmärka de olika jord-
ägarnas områden i marken medelst särskilt pyram-
daliskt formade stenar, som stadsingenjören lovade an-
skaffa.

§ 8.

Den för mätningen erforderliga kartläggningen skulle
genom stadsingenjörrens försorg anskaffas med före-
trädesrätt för i staden maktalektionerna ut såvida komma
i åtalet.

§ 9.

Anmönsering i Amsbladet och Västerbottens Kuriren skulle genom förvaltningsmannens förordning äga rum för att sätta jordinnehavarna i Luleå till att närvara vid mätningen och därvid uppvisa sina ägarområden.

§ 10.

Justering av dagens protokoll bestämdes att äga rum på detta rum torsdagen den 17 dennes kl. 10 f. m. Vidare förekom ej betyg av år och dag som orsaken. På skribentens vägnar: Bertil Lagerqvist. Distriktslantmätare. Uppläst och justerat den 17 augusti: G. Ahlberg. Carl Olander. Säsom godmän och vittnen J. Rehn. H. Andersson.

§ 11.

1916 den 1 sept. Närvarande Umeå stads ombud Henrik G. Ahlberg och C. Olander samt godmännen J. Rehn och H. Andersson.

§ 12.

Läses kungörelse om dagens sammanträde se bil till ² a och f.

titel a. Kungörelse.

Med anledning av Koningens Befälningshavandes förordnande för undertecknad att verkställa uppmätning m. m. av Umeå stads ägor till viss del, varden hämed lantmätarsammanträde skedd att hållas på kommittérummet i stadens rådhus torsdagen den 1 sept. 1916 med början kl. 10 f. m. vid vilket sammanträde till behandling förekommer: skifteslagets saken mot angripsande hyar och hemman m. m. och därpå följande frågor, vilket hämed kungörelse till deras kännedom, som förutskickningen till vara. Umeå den 14 augusti 1916. På skribentens vägnar: Bertil Lagerqvist. Distriktslantmätare. Som förestående kungörelse blivit uppläst från protokollet i Umeå stads kyrka torsdagen den 13 aug. 1916 intyg gav: J. H. Svoborgren. p. v.

titel f. Kungörelse.

Med anledning av Koningens Befälningshavandes förordnande

för underlettad att rekommendera uppmätning m. m. av Umeå stads
ägor till viss del, varden hämed lantmäterisammanträde ut-
sån äre kallat i kommitteerummet i stadens rådhus fredagen
den 1 sept. 1916. med början kl. 10 f. m., vid vilket sammanträ-
de till behändigt förekommer: skifleslagets rågångar mot
augränsade byar och hemman m. m. och därefter följande
frågor, vilket hämed kunjöras till deras sammedom, som
förrättningen kan röra. Umeå den 10 augusti 1916. På äm-
betets vägnar: Bertil Lagerqvist. Distriktslantmätare. All
föredande kunjöras blivit utplärd från predikstolen i
Umeå stads kyrka söndagen den 13 aug 1916 intygat G. Öhrn-
feldt komminister.

§13.

Föredrops frågan om rågångarne mot augränsade byar och
hemman. Vid jämförelse med sekörings karta av 1898 hade
rågångarne befunnits vara fullt överensstämmande med
den ronnagda och nu upprättade karta. Och i den del som till-
gä utaufoi samma karta/ sekörings/ ä' s. k. Öbacka var den
nya kartan överensstämmande med Tjög och Åhus laga
skifleskarta.

§14.

Styrt ägoutbytte mot augränsade byar och hemman,
ansågs obehörligt, varfoi frågan härom sicut förfalle.

§15.

Jänligt förut tillflade bestämnelser skulle de olika
ägselagen notorisas i den nya beokörningen över kav-
lan.

§16.

Rörande uppdraget att äsätta förslagsvis lagersings varden
ä de olika jordlagenheterna skulle pias i ks. m. utlätt-
las i vissel öretal och hämed hämed lagas till belägen-
het.

§17.

Dä magistraten i sin resolution förklarade sig ej höra ingå
i förörmig om förordnande av val av gotemän i och för

ämbetsmän av försörjningsväsendet, så anordnade förrättningsman-
nen de i öfrigt valda godmännen att hävid biträda.

§ 18.

Förberedning av dagens protokoll bestämdes att äga rum den
7 sept. Vidare förklarades ej betygas på och dag som ovan. På
skubettets vägnar: Bertil Lagerqvist. Rikshöjningslämningens
Uppläsning och justerat: Carl Olofsson. G. Skilling. Revittnas
J. Rehn. K. Ahlström.

§ 19.

1917 den 5 april. Nämnda nämnda Umeå stads ombud Herrar G.
Skilling och C. Olofsson, jordägarna Per och August Gustafsson,
P. A. Thalen, J. K. Kustrom, N. M. Pettersson, Oskar Karlsson
och sakföraren J. F. Jakobsson samt fullmakt för ett flertal
jordägare se bil. lit. göh.
Fullmakt för herr J. F. Jakobsson eller den han i sitt ställe
förordnas att vid och av rikshöjningslämningens Bertil Lagerqvist
den 5 april 1917 utlysta sammanträdet med stadens
jordägare på talan föra och icke låta utöva. Ombudets
laga åtgärder godkännes. Umeå den 4/4 1917. Jonas Lidgren
Haga. O. A. Sundberg Haga. Ant. Andersson Haga. G. A. Ja-
hansson Umeå. J. Mattsson Sandbacka. G. A. Mettelblat
Sandbacka. Nanny Augusta Strandgren. Sandbacka.
Helmer borg Sandbacka. A. Olofsson Karl Olofsson Sandbacka.
O. E. Sandström Sandbacka. J. K. Johansson Sandbacka. H.
Lundberg Sandbacka. F. S. Appelberg. Sandbacka. J. A.
Jansson Sandbacka. Helmer Olofsson Sandbacka. Per Olof-
sson Sandbacka. Johan Jansson Sandbacka. Katina Jakob-
son Olofsson. Kuletorp. L. W. Lindblad Kuleberg. N. A. Karl-
son Mariahans Ludvig Jansson Magnusdal August Larsson
Magnusdal. J. Oscar Jansson Mariahans. Karl Alfred Olof-
sson Rosendal. P. A. Olofssons Skerhus Rosendal. O. A. Olof-
sson Rosendal. E. A. Tegeström Umeå. J. G. Sandström Rosen-
dal. J. K. Nordin Umeå. A. Jansson Umeå. J. K. Mygren
Umeå. Anton Swenberg Adolfslund. Alfred Lidgren Haga
Umeå Lidgren Haga. Jerry Fondahn N. Lundgren.

Aune Thalin. Aug. Lindberg Haga. Nils Crauberg Hagalund
Eab. Lundström's stekhus Kaielund. Aug. Nilsson Maia
Lundström Göta Lundström. Wilma C. M. Pettersson C.
A. Crauberg.

§ 20.

Lutes kungörelsen om dogens sammantide; se bil. lit. g.
Kungörelse.

Med anledning av Konungens Befallningshvarandes förordnande
för undersökning av veckstämors uppställning m. m. av Aune
stads ägor till viss del, varde nämnd lausnättens sammant-
träte utse till kallas i kommittén i stads råd-
hus föredagen den 5 april 1917 med början kl. 10 f. m. vid
vilket sammantträte till behandling förkommer: juste-
ring av härdförteckning, varjämte liuskänningens och jord-
ägare ägor till under tiden 28-31 mars i undersökningens ho-
stad mellan kl. 12-2 på dagen laga delar del uppstättade
kattan och härdförteckningen, vilket nämnd kungöres
till deras kännedom, som förrättningen kan röra. Aune
den 7 mars 1917. På arbetets vägnas Bettie Lagerqvist
distriktslausnättare. Att föreläsnings kungörelse blivit
uppläst fram predikstolen i Aune stads kyrka söndagen
den 11 mars 1917 intygas Anders Aune Typ. p. r.

§ 21.

Uppläst och godkändes fullmakten för fullmäktige J. F.
Jakobson. bil. lit. h.

Fullmakt för herr J. F. Jakobson att vid sammantträte
inför distriktslausnättaren Bettie Lagerqvist den 5 april 1917
med stadens jordägare min lalen förä och räddat utöva
Omhusets laga utgåden godkännes. Aune den 3 april 1917.
Notilde Forssmark. Vittna:

§ 22.

Enligt sammantträtets kungörelsen skulle nu föredagas härdför-
teckningen. Men när tillhörig diskussion utspände sig gänsade ut
på att justeringen av härdförteckningen skulle uppskj-
las till på tre månader. Efter ett längre dröflande

av denna fråga framställdes av stadsarkivar G. Ahlberg
det förslaget att man skulle ana sig om att upptecknings
justeringen till längre fram på vägen, att justeringen
skulle ske genom beakt. af de olika jordägarna för att
man skulle bli i bättre tillfälle att överse de
nedlagda räntornas läge. Huvudsaken om tiden för
detta sammanträde skulle publiceras i kyrkan och
annars införas i ortstidningarna om tid m. m. för
sammankomsten. Detta förslag godkogs enhälligt av de
närvarande.

§ 23.

Att justera dagens protokoll utgöres J. F. Jakobsson
och Bror Granberg och skulle justeringen ägas rum kl.
2 e. m. i kommissionsrummet. Vidare förekom ej betyg
af och dog som vanligt på stadsrådets vägnar Bertil Lager-
qvist. Vid riktsamtal utgöres uppläst och justerat J. F.
Jakobsson, B. O. Granberg. Som godmän och vittnen
J. Rehn, K. Andersson.

§ 24

1917 den 28 juni Närvarande förut anberordade godmän
Saul Stenius ombud stadsarkivar Ahlberg och stadsingenjör
C. Olander avseende följande jordägare L. M. Pellsson,
P. A. Thalin Bror och August Granberg Karl och Anders
Olsson, J. Appelberg, O. G. Sandström, S. A. Johansson, Per
Nilsson, W. Strausspeu, Calma Charlotte Pellsson, J.
F. Jakobsson, P. Nordström, Joh. Kihlsson, H. Borg, A.
Lindgren och P. Olsson.

§ 25.

Huvudsaken om dagens sammanträde läses i sin helhet.
Med anledning af Huvudsakens ^{Huvudsakens} Befallningshavandes förordnan-
de för undersökning af och utställning af uppmätning av m. m. af
Umeå stads ägor till viss del, vänder hämed lantmätteri-
sammanträde utse att hållas i kommissionsrummet i stads-
ens rådhus torsdagen den 28 juni 1917 med början kl. 10 f.
m. vid vilket sammanträde till behandling förekommer

justering av hävreförteckningen, varjämte liikämningens är
uppräknad av de olika ägarlotterna ägor rumm den 25-27
juni vilket hämed kungöres till deras hämed, som
förrättningen kan röra. Umeå den 11 juni 1917. På Sku-
betets vägnar. Rellie Lagerqvist Distriktslantmätare
All förestående kungörelse blivit uppläst från pec-
diketolen i Umeå stads kyrka söndagen den 10 juni
1917 intygas Andrus Arnes Jff. pastor.

§ 26.

Förvisades jordägarnes inkom, enligt den uppräntade hä-
vreförteckningen och efter några småre rättelser vid-
lagande blev de samman godkänd och justerad.

Rörande följande vägar uppstod diskussion och fram-
skältes följande yrkanden med motlyckande.

1) Andrus Olsson yrkar att s. k. Mattias Nilsons län från
H. Bongs äga och till O. K. Lundius rå ej skall påföras
Umeå stad utan förklarar gemensamt för angränsande
jordägare. Yrkandet beaktades av stadsens ombud som
vill hava nägheten påförd Umeå stad.

2) Vägen från Sandbacke till s. k. Kläppen påföras Umeå stad,
övrig del av vägen J. Lundberg, N. P. Lundgren, G. N. Jo-
hansson, Karl Olsson och J. S. Appelberg.

3) N. Strandgren och O. K. Sandström påyrka väg till sina
ägor över G. N. Johanssons ägor så snart nya vägen
Sävar - Umeå över Sandbacke kommer till stånd, men
avskä från yrkandet om Johanssons lagfarna ägvidd
övertaga den vid mätningen och åskattat upptagna jord-
realen. G. N. Johansson påstår sig äga jordägaren uten
att väg ådragas och vägen avskä mark.

Då de i punkter 1-3 upptagna yrkandena äro ägande-
rätt och förrättnings männen ej hava att avgöra dessa
spörsmål, få de respektive jordägarna vid Umeå råd-
husen söka vinna besked i sina yrkanden.

§ 27

Till justeringsmän av dagens protokoll utsågas Herrar

J. J. Jakobson och C. M. Pettersson. Vidare förekom ej
betyggas äf och dag som ovan. På Ämbetets vägnar
Beitil Lagerqvist Distriktslantmätare. Uppläst och juste-
rat J. J. Jakobson. C. M. Pettersson. Såsom godmän och
vittnen J. Pelu. H. Andersson.

§ 28

1917 den 29 dec. : Nämnda förut antecknade godmän samt
ombuden Herrar Hulén och Olander

§ 29

Lätes Kungälvens om dagens sammantids : Kungälv.
Med anledning af Konungens Befallningshvarares förordnade för
undersökning af veckstilla uppmätning m.m. af Umeå stads ägor till
viss del, under härnad lantmätarsammantids titel att hålles
i kommittérummet i stadens rådhus lördagen den 29 dec 1917 med
början kl. 10 f.m., vid vilket sammantids till behandling förkommer
förättningens avslutande, vilket härnad Kungälv till dens känn-
dom, som förättningen kan röra. Umeå den 7 december 1917
På Ämbetets vägnar Beitil Lagerqvist Distriktslantmätare
Att förstående Kungälv blifvit uppläst från försäkrings i
Umeå stads kyrka den 9 och 16 dec 1917 intygat J. H.
Svanbergens p. l. §

§ 30

Utläns Stadsingenjören att mottaga, skriva och förvara
karta och handlingar rörande denna förättning.

§ 31

Förklarades förättningen med samtligt överlämnande af
avslutningshandlingarna avslutad, dag som ovan

På Ämbetets vägnar

Beitil Lagerqvist

Distriktslantmätare

Uppläst och justerat: Carl Olander G. Hulén
Såsom godmän och vittnen: J. Pelu. H. Andersson

Vidimuss ex officio

Beitil Lagerqvist

Ägoförtecknings nummer å kartan	Pris pr kv.-m.	Inrösningsjord						Avrösningsjord		Impedi- menter		Summa					
		Tomter, Åker o. d.		Äng		Odlingsmark		Areal		Pris		Hektar	Kvadrater	Kr.	öre		
		Areal	Pris	Areal	Pris	Areal	Pris	Areal	Pris	Hektar	Kvadrater					Kr.	öre
												Hektar	Ar	Hektar	Ar		
<i>Transport</i>																	
26		<i>Skansan / Turpiningsma / åker</i>	-											2 20	-	-	
27		<i>År</i>	d.	-										4 50	-	-	
28		<i>År</i>	åker	12	2 28 15											2 77 80	
29		<i>År</i>	skogsm.	3										69 25		207 75	
30		<i>År</i>	d.	3										46 80		140 40	
31		<i>År</i>	d.	1										26 -		26 -	
32		<i>År</i>	d.	1										31 -		31 -	
33		<i>År</i>	d.	1										5 70		5 70	
34		<i>År</i>	dikes	-											65	-	-
35		<i>År</i>	skogsm.	1										15 80		15 80	
36		<i>År</i>	åker	12	72 60											391 20	
37		<i>Allmän väga Skansan</i>	-												1 70	-	-
38		<i>År</i>	-												6 45	-	-
39		<i>År</i>	-												45 60	-	-
40		<i>År</i>	-												8 80	-	-
41		<i>Skrietal</i>	åker	12	17 85											214 20	
42		<i>År</i>	skogsm.	5										64 25		321 25	
43		<i>År</i>	åker	12	2 60 45											3125 40	
44		<i>År</i>	dikes	-											395	-	-
45		<i>År</i>	skogsm.	1										46 05		46 05	
46		<i>År</i>	dikes	-											6 80	-	-
47		<i>År</i>	skogsm.	1										106 55		106 55	
48		<i>År</i>	d.	1										11 30		11 30	
49		<i>År</i>	åker	9	123 70											1117 30	
50		<i>År</i>	dikes	-											80	-	-
51		<i>År</i>	d.	-											1 60	-	-
52		<i>År</i>	d.	-											65	-	-
53		<i>År</i>	skogsm.	4										23 40		97 60	
<i>Transport</i>																	

Ägoförtecknings nummer å kartan	Pris pr kv.-m.	Inrösningsjord						Avrösningsjord		Impedi- menter		Summa													
		Tomter, Åker o. d.		Äng		Odlingsmark		Areal		Pris		Hektar	Kvadrater	Kr.	öre										
		Areal		Pris		Areal		Pris		Areal						Pris									
		Hektar	Kvadrater	Kr.	öre	Hektar	Kvadrater	Kr.	öre	Hektar	Kvadrater	Kr.	öre	Hektar	Kvadrater	Kr.	öre								
		Transport																							
177																		95	-	-					
177a		16	10175																	1628	-				
178																				290	-	-			
178a		11	5335																		586	85			
179		15	19680																		9802	-			
179a		5	8210																		410	50			
180		6	24835																		1490	10			
181		24								7505												300	20		
182		4	6555																			262	20		
183																					1375	-	-		
184		4	6515																			260	60		
185		3								285												8	55		
186		3								885												26	55		
187																					450	-	-		
188																					185	-	-		
189		13	14595																			1899	35		
189a																						210	-	-	
190		5	9055																			151	76		
190a																						80	-	-	
190b																						245	-	-	
191		5								1125													56	25	
192		5								6225													311	25	
193		5								1990													99	50	
194		5								330													16	50	
195		5	23																				115	-	
196																							470	-	-
197																							320	-	-
198		13	9425																				1025	25	
		Transport																							

Ägöföremåls nummer å kartan	Pris pr kv.-m.	Inrösningsjord						Avrösningsjord		Impedi- menter		Summa			
		Tomter, Åker o. d.		Äng		Odlingsmark		Areal		Pris		Hektar			
		Areal		Pris		Areal		Pris		Areal		Pris		Hektar	
		Hektar	Kvadratkilometer	Kr.	öre	Hektar	Kvadratkilometer	Kr.	öre	Hektar	Kvadratkilometer	Kr.	öre	Kr.	öre
		Transport													
251															
252															
253															
254															
255															
256															
257															
258															
259															
260															
260a															
261															
262															
263															
264															
265															
266															
267															
267a															
268															
269															
270															
271															
272															
273															
274															
275															
		Transport													

Ägoföremålets nummer & kartan	Pris pr kv.-m.	Inrösningsjord						Avrösningsjord		Impedi- menter	Summa					
		Tomter, Åker o. d.		Äng		Odlingsmark		Areal								
		Areal		Pris		Areal		Pris					Areal		Pris	
		Hektar	Kvadrater	Kr.	öre	Hektar	Kvadrater	Kr.	öre				Hektar	Kvadrater	Kr.	öre
		Transport														
325		Rönnebybruket skogsm.	2									76 25			152	50
326		Åker	13	2 58	30										2357	90
327		Åker	13	89	50										1163	50
328		Stabeliden skogsm.	-									9 45			-	-
329		Åker	-									1 35			-	-
330		Rönnebybruket åker	-											2 55	-	-
331		Åker skogsm.	3									1 55			4	65
332		Åker	4	2	75										11	-
333		Åker skogsm.	3									1 55			4	65
334		Stabeliden åker	3									1 05			9	15
335		Rönnebybruket åker	3									26 -			78	-
336		Åker	13	2 42	55										9153	15
337		Åker beak	-											11 95	-	-
338		Trelöringen skogsm.	2									5 40			10	80
339		Åker	13	167	-										1989	-
340		Åker beak	-											6 -	-	-
341		Åker	13	2 78	80										2324	40
342		Åker skogsm.	2									68 80			137	-
343		Åker	5	190											9	50
344		Åker skogsm.	2									53 60			107	20
345		Rönnebybruket åker	2									19 30			38	60
345a		Marielund åker	4									1 76 40			705	60
346		Rönnebybruket åker	12	99	75										1197	-
346a		Marielund åker	3	2 32	50										1860	-
347		Rönnebybruket skogsm.	2									1 23 75			247	50
347a		Trelöringen åker	3									1 08 -			324	-
348		Hölsbybruket åker	2									12 60			25	20
349		Åker	11	1 25	30										1378	30
		Transport														

Ägöföremålets nummer i kartan		Inrösningsjord										Avrösningsjord				Impedi- menter		Summa			
		Tomter, Åker o. d.				Äng				Odlingsmark		Areal		Pris							
		Areal		Pris		Areal		Pris		Areal		Pris		Areal		Pris					
		Hektar	Kvadrater	Kr.	öre	Hektar	Kvadrater	Kr.	öre	Hektar	Kvadrater	Kr.	öre	Hektar	Kvadrater	Kr.	öre				
	Transport																				
456	Montellagården åker	14	1975															276	50		
457	Kuusjärvi d:	18	15740															2473	20		
458	Montellagården d:	10	5955															575	50		
459	d:	23	4020															924	60		
460	d: väg	-															325	-	-		
461	d:	-															590	-	-		
462	vid Ornamarksvägen skog	-											475					-	-		
463	Rindlundsvägen åker	14	6090															844	20		
464	vid Ornamarksvägen skog	14											1445						-	-	
465	Korpberggården d:	4											620						24	80	
466	d: åker	16	7965															1274	40		
467	Korpberggården skog	4											725						29	-	
468	d: åker	18	14745															2582	10		
469	Hälmyran d:	20	14470															2894	-		
470	d:	20	26490															5298	-		
470a	Hälmyran d:	20	670															194	-		
471	Hälmyran skogsm.	5											79					395	-		
471a	Hälmyran väg	-															790	-	-		
472	Hälmyran åker	20	3640															1128	-		
472a	Hälmyran d:	20	41050															8210	-		
473	Svanåkersgården d:	18	5260															946	80		
474	Korpberggården d:	-	14630																-	-	
475	Käckgården d:	20	4465															893	-		
476	Kyberggården d:	20	1--															2000	-		
477	d: back	-															395	-	-		
478	d: åker	18	315															46	70		
479	Svanåkersgården back	-															590	-	-		
480	d: åker	20	2810															562	-		
	Transport																				

Ägarens nummer & kartan	Pris pr kv.-m.	Inrösningsjord						Avrösningsjord				Impedi- menter		Summa				
		Tomter, Åker o. d.		Äng		Odlingsmark		Areal		Pris		Hektar		Ar		Kr.	öre	
		Areal	Pris	Areal	Pris	Areal	Pris	Hektar	Ar	Hektar	Ar	Hektar	Ar					
														Kvadrater	Kr.	öre	Kvadrater	Kr.
		Transport																
645		Åker	18	7 40													111	-
646		Wäg	-														2 10	-
647		Wärdhus/högrens löpmark	4														2165	86 60
648		Åker	17	83 40													1117	80
649		Wärdningen	1														2325	23 25
650		Åker	20	153 20														9064 -
650a		Åker	-														2 10	-
651		Åker	20	156 70														9134 -
652		Wärdgården	15	4480														672 -
653		Åker	-														3 60	-
654		Åker	-														92	-
655		Wärdningen	-														1 30	-
656		Åker	1														1 85	1 85
657		Åker	15	2105														915 75
658		Åker	10	14 20														142 -
659		Wäg	-														3	-
660		Åker	-														1 15	-
661		Åker	-														17 60	-
662		Wärdningen	18	140 20														723 60
663		Åker	18	72 80														1310 70
664		Wäg	-														1 20	-
665		Wärdhus	-														45	-
666		Åker	15	605														90 75
667		Åker	4														46 55	186 20
668		Åker	20	40 -														800 -
669		Åker	20	28 -														560 -
670		Wäg	-														1 65	-
671		Åker	18	4 40														79 20
		Transport																

Ågoförbruknings nummer å kartan	Pris pr kv.-m.	Inrösningsjord						Avrösningsjord		Impedi- menter	Summa					
		Tomter, Åker o. d.		Äng		Odlingsmark		Areal								
		Areal		Pris		Areal		Pris					Areal		Pris	
		Hektar	Kvadrater	Kr.	öre	Hektar	Kvadrater	Kr.	öre				Hektar	Kvadrater	Kr.	öre
		Transport														
728		Landsvägen väg -								9		-				
729		Björnbäcksgården äng 10			4940						494					
730		" " d. 5			1250						62					
731		" " d. 5			2170						10850					
732		Landsvägen -								870		-				
733		Björnbäcksgården lant 80			1093						87440					
734		" " äng 5			153						760					
735		" " d. 5			1262						6310					
736		" " lant 80			426						34880					
737		" " d. 80			1232						98560					
738		" " d. 80			6105						4884					
739		" " d. 70			5780						4046					
740		" " d. 70			133						9310					
741		" " d. 70			4850						3395					
742		" " d. 80			1580						1264					
743		" " d. 80			1330						1064					
744		" " d. 70			21225						1485750					
745		Björnbäcksgården -										-				
746		Karlbovården -								421		-				
747		Hänselöfsgården lant 1/25			2120						2650					
748		" " d. 1/25			781						97625					
749		" " d. 1/25			1196						1495					
750		Lantsväg -								8620		-				
751		del av Bergsten -								264		-				
752		Fingelstomten lant 2.50			2850						7125					
753		" " d. 1.00			569						91040					
754		" " d. 1.00			2316						370560					
755		" " d. 2.50			11854						29635					
		Transport														

Ägöföremåls nummer å kartan		Inrösningsjord										Avrösningsjord		Impedi- menter		Summa					
		Tomter, Åker o. d.				Äng		Odlingsmark				Areal		Pris		Hektar		Kvadratmeter			
		Areal		Pris		Areal		Pris		Areal		Pris		Areal		Pris		Hektar		Kvadratmeter	
		Hektar	Ar	Kvadratmeter	Kr.	öre	Hektar	Ar	Kvadratmeter	Kr.	öre	Hektar	Ar	Kvadratmeter	Kr.	öre	Hektar	Ar	Kvadratmeter	Kr.	öre
	<i>Transport</i>																				
825	<i>Ytterläcke tomt</i>	90		9 08															817	20	
826	<i>do</i>	90		12 60															1134	-	
827	<i>do</i>	90		18 60															1674	-	
828	<i>Amrika do</i>	-		24 -															-	-	
829	<i>do</i>	1.75		11 70															2047	50	
830	<i>do</i>	1.60		11 30															1808	-	
831	<i>do</i>	2.15		11 48															2468	20	
832	<i>do</i>	2.25		11 48															2583	-	
833	<i>do</i>	2.25		8 -															1800	-	
834	<i>do</i>	2.00		8 -															1600	-	
835	<i>do</i>	2.25		7 41															1667	25	
836	<i>do</i>	2.00		4 10															820	-	
837	<i>do</i>	2.00		3 39															678	-	
838	<i>do</i>	1.75		15 99															2798	25	
839	<i>do</i>	1.50		51 64															7746	-	
840	<i>do</i>	1.60		3 50															563	20	
841	<i>do</i>	1.50		5 37															805	50	
842	<i>do</i>	1.60		4 18															668	80	
843	<i>do gata</i>	-		42 79															-	-	
844	<i>do tomt</i>	1.50		1 59															238	50	
845	<i>do</i>	1.60		3 24															518	40	
846	<i>do</i>	-		10 02															-	-	
846a	<i>do</i>	-		10 02															-	-	
847	<i>do</i>	1.75		2 26															395	50	
848	<i>do</i>	-		1 04															-	-	
849	<i>do</i>	-		40 78															-	-	
850	<i>do</i>	-		13 39															-	-	
	<i>Summa</i>		324	15 89			1	10 96					399	53 70				2404	77 95	8152 34	

Agofiguremas nummer å kartan	Pris pr kv.-m.	Inrösningsjord						Avrösningsjord				Impedi- menter	Summa			
		Tomter, Åker o. d.		Äng		Odlingsmark		Areal		Pris						
		Areal	Pris	Areal	Pris	Areal	Pris	Areal	Pris	Kr.	öre					
		Hektar Ar Kvadratmeter	Kr. öre	Hektar Ar Kvadratmeter	Kr. öre	Hektar Ar Kvadratmeter	Kr. öre	Hektar Ar Kvadratmeter	Kr. öre	Hektar Ar Kvadratmeter	Kr. öre					
<i>Summan drag över de särskilda ägslagen</i>																
<i>Tomt, åker o. d.</i>		324 15 89														924 781 29
<i>Äng</i>		1 10 96														795 --
<i>Odlingsmark</i>																-- --
<i>Avrösningsjord</i>		399 53 70														32373 15
<i>Impedimenter</i>		24 04 77														-- --
<i>Totalsumma</i>		748 85 32														956 979 44
<p><i>Umeå den 7 sept 1916</i> <i>P. Anbetets vägnar</i> <i>Pestil, Papeqvist</i> <i>Arbetskontoret</i></p> <p><i>Umeå</i> <i>Ex officio</i> <i>Pestil, Papeqvist</i></p>																

Ägarens nummer i karten		Pris pr kv.-m.	Inrösningsjord						Avrösningsjord		Impedi- menter		Summa			
			Tomter, Åker o. d.		Äng		Odlingsmark		Areal		Pris		Hektar	Kvadrater	Kr.	öre
			Areal	Pris	Areal	Pris	Areal	Pris	Areal	Pris						
			Hektar	Kvadrater	Kr.	öre	Hektar	Kvadrater	Kr.	öre	Hektar	Kvadrater	Kr.	öre		
	Transport															
	28 Husman Tungvinge åker	12	2 23 15	2737 80												2737 80
	29 d: d: Skogen	3							69 25	207 75						207 75
	30 d: d: d.	3							46 80	140 40						140 40
	31 d: d: d.	1							26 -	26 -						26 -
ar	41 Skarvådal åker	12	1 40	16 80												16 80
	32 d: Skogen	1							31 -	31						31 -
	76 Husman dike	-											7 30			- -
	77 d: åker	14	2 86 60	4012 40												4012 40
	78 d: äng	5			1 70	8 50										8 50
	79 d: åker	16	2 29 05	3664 80												3664 80
	80 d: dike	-											4 -			- -
ar	81 d: väg	-											1 80			- -
	82 d: åker	16	5 65	90 40												90 40
	361 Skarvåspåden skogen	4							12 -	48 -						48 -
	362 Husmanheden d:	4							86 80	347 20						347 20
	Summa		7 50 85	10522 20	1 70	8 50			2 31 85	820 35	17 60					11331 05
	6. Följande ägor innehåras av Skarvådalens O. S. Lundin															
	33 Husman Skogen	1							5 30	5 30						5 30
	34 d: dike	-											65			- -
	35 d: Skogsmark	1							15 80	15 80						15 80
	36 d: åker	12	32 60	391 20												391 20
	40 d: väg	-											2 80			- -
ar	41 Skarvådal åker	12	16 45	197 40												197 40
	42 d: Skogen	5							64 25	321 25						321 25
	43 d: åker	12	2 60 45	3125 40												3125 40
	Transport															

bara ångs!

Ägoföremålets nummer å kartan	Pris pr kv.-m.	Inrösningsjord						Avrösningsjord		Impedi- menter		Summa								
		Tomter, Åker o. d.		Äng		Odlingsmark		Areal		Pris		Hektar	Ar	Kvadrater						
		Areal	Pris	Areal	Pris	Areal	Pris	Areal	Pris	Kr.	öre									
		Hektar	Ar	Kvadrater	Hektar	Ar	Kvadrater	Hektar	Ar	Kvadrater	Kr.	öre								
<i>Transport</i>																				
44													395	-	-					
45								4605	4605					4605	-					
46													680	-	-					
<i>Summa</i>													30950	3714	-	13140	38840	1420	4002	40
<i>7. Följande ägor innehåvas av jordbrukaren August Granberg</i>																				
75														2099	20					
465								620	2480					2480	-					
466								7965	127440					127440	-					
470								26490	5298-					5298-	-					
av 471										7180	359-			359-	-					
av 472														26-	-					
<i>Summa</i>													47705	869760		78-	38380		9081	40
<i>8. Följande ägor innehåvas av fru Mary Staudgren</i>																				
47										10655	10655			10655	-					
48										1130	1130			1130	-					
49								12770	111330					111330	-					
50													80	-	-					
51													160	-	-					
52													65	-	-					
53										2340	9360			9360	-					
54								1120	10080					10080	-					
55								1695	15255					15255	-					
<i>Transport</i>																				

Ågofigurernas nummer å kartan	Pris pr kv.-m.	Inrösningsjord						Avrösningsjord		Impedi- menter		Summa				
		Tomter, Åker o. d.		Äng		Odlingsmark		Areal		Areal		Kr. öre				
		Areal.		Pris		Areal		Pris		Areal		Pris				
		Hektar	Kvadrater	Kr.	öre	Hektar	Kvadrater	Kr.	öre	Hektar	Kvadrater	Hektar	Kvadrater	Kr.	öre	
		<i>Transport</i>														
127		Klumpen röda öppen skogsm. 3							79	30	239	90			239	90
170		Ståveliden/väntäring/d. 5							179	65	898	25			898	25
128		Klumpen röda öppen åker 11		3 29	70	3626	70								3626	70
		<i>Summa</i>		5 68	25	6429	40		2 85	60	1211	15	15	80	7640	55
10. Följande ägrs innehas av jordbrukaren F. A. Appelberg																
ar 69		Skivradal väg -											90	-	-	-
70		Vestbergsväningen dike -											4	55	-	-
71		d. d. -											8	40	-	-
72		d. åker 17		2 51	4267										4267	-
73		d. d. 17		1 84	05	3128	85								3128	85
74		d. dike -											10	40	-	-
ar 81		Klumpen väg -											30	-	-	-
139		Vidmarksmyrbruk åker 11		1 70	60	1876	60								1876	60
140		d. skogsm. 3							14	20	42	60			42	60
141		d. åker 4		1 19	20	476	80								476	80
142		d. dike -											4	95	-	-
		<i>Summa</i>		7 24	85	9749	25		14	20	42	60	29	50	9791	85
11. Följande ägrs innehas av Polisen A. P. Tomtegren																
89		Klumpen dike -											5	55	-	-
90		d. åker 16		3 45	80	5532	80								5532	80
ar 91		d. väg -											3	20	-	-
93		d. dike -											90	-	-	-
		<i>Transport</i>														

Ågoförbruknings nummer ä kartan	Pris pr kv.-m.	Inrösningsjord						Avrösningsjord		Impedi- menter	Summa			
		Tomter, Åker o. d.		Äng		Odlingsmark		Areal						
		Areal		Pris		Areal		Pris					Areal	
		Hektar	Kvadrater	Kr.	öre	Hektar	Kvadrater	Kr.	öre				Hektar	Kvadrater
<i>Transport</i>														
467									7 25	29 -		29 -		
468		1 43 45	2 582 10									2 582 10		
<i>Summa</i>		4 89 25	8 114 90						7 25	29 -	9 65	8 143 90		
<i>12. Fijande ägor innehållas av Skoren S. A.</i>														
<i>Johanneor</i>														
av 91											3 20	- -		
92		16	28 65	4 58 40								4 58 40		
162		14	33 80	4 73 20								4 73 20		
163											1 90	- -		
164		14	1 68 05	2 352 70								2 352 70		
165											6 50	- -		
166		4	11 40	1 645 60					4	11 40		1 645 60		
167		11	1 54 50	1 700 60								1 700 60		
168		11	20 75	2 28 25								2 28 25		
169		6							5 45	32 70		32 70		
171		6							1 58 15	9 48 90		9 48 90		
172		6							2 20	13 20		13 20		
173		14	53 10	7 43 40								7 43 40		
<i>Summa</i>		4 58 95	5 956 55						5 77 20	2 646 40	11 60	8 596 95		
<i>13. Fijande ägor innehållas av Jostensören Karl Sundberg</i>														
94		11	72 65	7 99 15								7 99 15		
94 ²											2 35	- -		
95		1							16 90	16 90		16 90		
<i>Transport</i>														

Äsiffigurens nummer å kartan		Pns pr kv.-m.	Inrösningsjord						Avrösningsjord		Impedi- menter		Summa					
			Tomter, Åker o. d.		Äng		Odlingsmark		Areal		Pris		Hektar		Kvadratmeter			
			Areal		Pris		Areal		Pris		Areal		Pris		Hektar		Kvadratmeter	
			Hektar	Kvadratmeter	Kr.	öre	Hektar	Kvadratmeter	Kr.	öre	Hektar	Kvadratmeter	Kr.	öre	Hektar	Kvadratmeter	Kr.	öre
	<i>Transport</i>																	
	96 <i>Kuompan skogen</i> 1								165	165					165			
ad 97	Å ² väj -													250				
98	Å ² åker 16	2460	29360												29360			
99	Å ² dike -													430				
100	Å ² åker 16	26810	428960												428960			
<i>104</i>	Å ² dike 11	13020	143220												143220			
129	Å ² söm ägn dike -													165				
130	Å ² dike -													225				
131	Å ² dike -													225				
132	Å ² dike -													250				
133	Å ² åker 11	10165	111815												111815			
133 ²	Å ² dike 11	12860	141460												141460			
134	Å ² väj -													240				
135	<i>Somborgs mynnet</i> åker 11	2095	24045												24045			
136	Å ² dike 4	786	2120												2120			
	<i>Summa</i>	76455	981895						1855	1855			2720		981750			
		13020	143220															
		6570																
14	<i>Söljunde ägn inmelaras av förbrukaren Anders Oleson</i>																	
101	<i>Kuompan</i> dike -													40				
102	Å ² dike -													585				
103	Å ² dike -													440				
105	Å ² åker 11	16965	271440												271440			
106	Å ² dike 16	16130	258080												258080			
111	<i>Saddmylmet</i> åker 13	9880	128440												128440			
112	Å ² skogen 3								1050	3150					3150			
121	Å ² dike -													25				
	<i>Transport</i>																	

17901 av J

Ägoförtecknas nummer å kartan		Pris pr kv.-m.	Inrösningsjord						Avrösningsjord		Impedi- menter		Summa					
			Tomter, Åker o. d.		Äng		Odlingsmark		Areal		Pris		Hektar		Summa			
			Areal	Pris	Areal	Pris	Areal	Pris	Areal	Pris	Areal	Pris	Hektar	Kvadrater	Kr.	öre	Kr.	öre
			Hektar		Hektar		Hektar		Hektar		Hektar							
	<i>Spårspott</i>																	
122	<i>Ladhyllskott väg</i>	-													6 20	-	-	
123	<i>Åker</i>	13	1 05 20	1367 60												1367 60		
124	<i>Åker</i>	-													2 20	-	-	
125	<i>Åker</i>	5	1 75	8 75													8 75	
125	<i>Åker</i>	3							6 40	19 20							19 20	
	<i>Summa</i>		5 76 70	7 955 95					16 90	50 70	23 -						8 006 65	
	<i>Tomter borta från kamman 20031 104</i>		1 30 24						7 280									
			6 66 90						89 70									
15	<i>Föränta ägor inne hvar av Åkeren O. A. F. Sandberg</i>																	
127	<i>Vidmarksten utbrukat åker</i>	4	38 50	154 -													154 -	
128	<i>Åker d.</i>	11	2 26 20	2 488 20													2 488 20	
588	<i>Skogs Tomt</i>	100	9 29	929 -													929 -	
	<i>Summa</i>		2 70 99	2 571 20													3 571 20	
16	<i>Föränta ägor inlämnas av Skolan i Örebro Åkerblus</i>																	
116	<i>Brändlands utbrukat skogs</i>	3							35	105							105	
117	<i>Åker d.</i>	3							95	2 85							2 85	
118	<i>Åker</i>	9	8	72 -													72 -	
119	<i>Åker d.</i>	9	19 05	171 45													171 45	
120	<i>Åker</i>	-													2 10	-	-	
	<i>Summa</i>		27 05	2 49 45					130	3 90	2 10						2 47 35	

Ägarens nummer & kartan	Pris pr kv.-m.	Inrösningsjord						Avrösningsjord		Impedi- menter		Summa				
		Tomter, Åker o. d.		Äng		Odlingsmark		Areal		Pris		Hektar	Kvadratmeter	Kr.	öre	
		Areal	Pris	Areal	Pris	Areal	Pris	Areal	Pris	Kvadratmeter						
		Hektar	Kvadratmeter	Kr.	öre	Hektar	Kvadratmeter	Kr.	öre	Hektar	Kvadratmeter	Kr.	öre			
17		Följande ägor innehåras av Jonsbrukaren Pehr Alfred Jansson														
143		Johanneedal dikta -										4	95	-	-	
144		" " d: -										2	95	-	-	
145		" " d: -										1	60	-	-	
146		" " d: -										5	90	-	-	
147		"	åker	4	16	50	466	-						466	-	
148		"	d:	4	84	90	339	60						339	60	
149		"	d:	5	164	70	848	50						848	50	
150		"	d:	5	116	70	583	50						583	50	
151		"	d:	16	63	05	1008	80						1008	80	
152		"	d:	16	89	10	1425	60						1425	60	
153		"	dika	-									1	75	-	
154		"	d:	-									7	80	-	
155		"	d:	-									5	65	-	
156		Kumman	åker	16	172	20	2755	20						2755	20	
		Summa			812	15	7427	20						3060	7427	20
18		Följande ägor innehåras av Peder Jakob Petter Nord- ström i Kumman														
157		Peters Kumman	åker	16	269	50	4312	-						4312	-	
158		"	dika	-									1	10	-	
159		"	d:	-									5	60	-	
160		"	d:	-									1	35	-	
161		"	skogsm.	1									3	-	-	
161 ^a		"	åker	14	152	90	2140	60						2140	60	
161 ^b		"	skogsm.	1									1	05	-	
		Transport														

Ägoförtecknings nummer å kartan	Pris pr kv.-m.	Inrösningsjord						Avrösningsjord		Impedi- menter		Summa			
		Tomter, Åker o. d.		Äng		Odlingsmark									
		Areal		Pris		Areal		Pris		Areal		Pris			
		Hektar	Kvadrater	Kr.	öre	Hektar	Kvadrater	Hektar	Kvadrater	Hektar	Kvadrater	Hektar	Kvadrater	Kr.	öre
		Transport													
205		Ruckmanvådr.	dike	-									4 28	-	
206		Å	dike	-									2 50	-	
207		Å	åker	18	97	1746	-							1746	
207 ^a		Å	dike	-									55	-	
208		Å	åker	17	99 10	1684 70								1684 70	
208 ^a		Å	dike	-									50	-	
		Summa			6 15 50	9883 30			4 05	4 05		15 88	9887 35		
19. Följande ägor invidsvara av Julebuckören Kellner Åker															
170 ^a		Montellongrubben	dike	-									4 65	-	
171 ^a		Å	åker	16	52	832	-							832	
171 ^b		Å	dike	-									60	-	
172 ^a		Johannedal	åker	16	21 70	347 20								347 20	
173 ^a		Å	dike	-									4 35	-	
174 ^a		Å	åker	16	138 10	2209 60								2.209 60	
175		vid Montellongrubben	Å	6					5 20	5 20				31 20	
175 ^a		Johannedal	dike	-									3 05	-	
176		Montellongrubben	åker	14	113 60	1590 40								1590 40	
176 ^a		Johannedal	dike	-									4 75	-	
177		Montellongrubben	dike	-									95	-	
177 ^a		Johannedal	åker	16	1 01 75	1628	-							1628	
178		Å	dike	-									2 90	-	
178 ^a		Johannedal	åker	11	53 95	586 85								586 85	
179		Å	dike	15	186 80	2802	-							2802	
179 ^a		Johannedal	dike	5	82 10	410 50								410 50	
180		Å	dike	6	248 95	1490 10								1490 10	
		Transport													

Ägöföremålets nummer å kartan		Pris pr kv.-m.	Inrösningsjord						Avrösningsjord		Impedi- menter		Summa				
			Tomter, Åker o. d.		Äng		Odlingsmark		Areal		Pris		Hektar	Kvadratmeter	Kr.	öre	
			Areal	Pris	Areal	Pris	Areal	Pris	Areal	Pris							
			Hektar	Kvadratmeter	Kr.	öre	Hektar	Kvadratmeter	Kr.	öre	Hektar	Kvadratmeter	Kr.	öre			
	<i>Transport</i>																
181	<i>Johannadal skogsm.</i>	4							75 05	300 20							300 20
182	<i>Åker</i>	4	65 55	262 20													262 20
183	<i>Åker</i>	-											13 75				- -
184	<i>Åker</i>	4	65 15	260 60													260 60
185	<i>Åker</i>	3							2 85	8 55							8 55
187	<i>Åker</i>	-											4 50				- -
190 ^a	<i>Åker</i>	-											2 45				- -
	<i>Summa</i>		11 28 45	1241 45					83 10	339 95			41 95	187 59			40
20	<i>Förädlade ägor ämndöras av Per Olofsson</i>																
188	<i>Åker</i>	-											1 85				- -
189	<i>Åker</i>	13	1 45 95	1897 35													1897 35
189 ^a	<i>Åker</i>	-											2 10				- -
190	<i>Åker</i>	5	30 35	151 75													151 75
190 ^b	<i>Åker</i>	-											80				- -
191	<i>Åker</i>	5							11 25	56 25							56 25
192	<i>Åker</i>	5							62 25	311 25							311 25
194	<i>Åker</i>	5							3 50	16 50							16 50
195	<i>Åker</i>	5	23	115 -													115 -
196	<i>Åker</i>	-											4 70				- -
197	<i>Åker</i>	-											3 20				- -
198	<i>Åker</i>	13	94 25	1225 25													1225 25
199	<i>Åker</i>	13	86 50	1124 50													1124 50
200	<i>Åker</i>	5							1 70	8 50							8 50
268	<i>Åker</i>	4							28 05	112 20							112 20
269	<i>Åker</i>	12	92 25	1107 -													1107 -
270	<i>Åker</i>	1							8 80	8 80							8 80
	<i>Summa</i>		4 72 70	5620 85					1 15 35	573 50			12 65	6134 35			

Åsfigurerens nummer i kartan		Pris pr kv.-m.	Inrösningsjord						Avrösningsjord		Impedi- menter		Summa				
			Tomter, Åker o. d.		Äng		Odlingsmark										
			Areal		Pris		Areal		Pris		Areal		Pris				
			Hektar	Kvadratmeter	Kr.	öre	Hektar	Kvadratmeter	Hektar	Kvadratmeter	Hektar	Kvadratmeter	Hektar	Kvadratmeter	Kr.	öre	
21	Följande ägor innehavas av Bonden Johan Jonsson																
202	Åkermarkensörningen Skogsm. 5								2 60	13 -							13 -
203	Åker dika -																1 40 - -
204	Åker d. -																1 20 - -
204 ^a	Åker d. -																1 20 - -
205	Åker d. -																4 27 - -
209	Åker åker 18		41 95	755 10													755 10
210	Åker d. 18		73 40	1321 20													1321 20
211	Åker d. 18		98 10	1765 80													1765 80
211 ^a	Åker Skogsm. 5									75	3 75						3 75
212	Åker d. 6									435	26 10						26 10
	Summa		2 13 45	3842 10						770	42 85		807				3884 95
22	Följande ägor innehavas av f. Bonden J. J. Olssonens stövelhus.																
213	Karlatorp Skogsm. 4									38 90	155 60						155 60
214	Åker åker 14		1 79 10	2507 90													2507 90
215	Åker dika -																10 - -
216	Åker åker 14		3 17 10	4439 40													4439 40
217	Åker vägg -																5 40 - -
218	Åker åker 13		71 80	933 40													933 40
219	Åker Skogsm. 4									77 -	292 -						292 -
220	Åker vägg -																4 05 - -
221	Åker Skogsm. 4									20 85	83 40						83 40
222	Åker åker 5		22 90	114 50													114 50
223	Åker Skogsm. 4									3 50	14 -						14 -
	Summa		5 90 90	7995 20						136 25	545 -		19 45				8540 20

Ägöföremålets nummer å kartan	Pris pr kv.-m.	Inrösningsjord						Avrösningsjord		Impedi- menter		Summa			
		Tomter, Åker o. d.		Äng		Odlingsmark									
		Areal		Pris		Areal		Pris		Areal		Pris			
		Hektar	Kvadratkilometer	Kr.	öre	Hektar	Kvadratkilometer	Hektar	Kvadratkilometer	Hektar	Kvadratkilometer	Kr.	öre	Kr.	öre
223		Foljande ägor innehållas av G. E. Marko i Nyvala													
229	8							18.20	145.60				145.60		
231	11	1.00	40	1104	40								1104.40		
		Summa	1.00	40	1104	40		18.20	145.60				1250.-		
224		Foljande ägor innehållas av Eric Johansson i bit i Jämteåland.													
230	8							22.35	178.80				178.80		
232	4							65	2.60				2.60		
233	4							2.40	9.60				9.60		
235	14	22.35	312.90										312.90		
236	-										2.15		-		
237	14	377.50	5285.-										5285.-		
		Summa	399.85	5797.90				25.40	191.-	2.15			5788.90		
225		Foljande ägor inne- hållas av Ronden i Nyvala													
240	2							12.30	24.60				24.60		
241	14	310.40	4345.60										4345.60		
242	-										2.80		-		
243	14	35.-	490.-										490.-		
244	5							13.05	65.25				65.25		
		Summa	345.40	4835.60				25.35	89.85	2.80			4925.45		

Äsiffigurens nummer å kartan		Pris pr kv.-m.	Inrösningsjord						Avrösningsjord		Impedi- menter		Summa			
			Tomter, Åker o. d.		Äng		Odlingsmark									
			Areal		Pris		Areal		Pris		Areal		Pris			
			Hektar	Kvadratmeter	Kr.	öre	Hektar	Kvadratmeter	Hektar	Kvadratmeter	Hektar	Kvadratmeter	Hektar	Kvadratmeter	Kr.	öre
	<i>Transport</i>															
284	<i>Marichan åker</i>	4	2730	10920										10920		
286	<i>Å</i>	16	36875	5900-										5900-		
287	<i>Å</i>	12	9010	108120										108120		
288	<i>Å</i>	11	28410	312510										312510		
289	<i>Å</i>	6	11530	69180										69180		
290	<i>Å</i>	9	7410	66690										66690		
291	<i>Å skog</i>	2							11840	23680				23680		
292	<i>Å åker</i>	13	10620	138060										138060		
293	<i>Å</i>	11	30890	339790										339790		
294	<i>Å skog</i>	-											355	-		
295	<i>Å åker</i>	15	16950	254250										254250		
296	<i>Å dike</i>	-											360	-		
297	<i>Å</i>	-											1315	-		
298	<i>Å</i>	-											1420	-		
av. 299	<i>Å</i>	-											250	-		
303	<i>Å skog</i>	2							18910	37820				37820		
308	<i>Andspåren</i>	3							59050	177150				177150		
	<i>Summa</i>		279355	3332380					391005	1010475	10260			4342855		
307	<i>Följande ägor ämnas vara av Näsaren Anton Olsson</i>															
300	<i>Kopparmyrskölet åker</i>	16	25710	411360										411360		
301	<i>Å</i>	4	6040	24160										24160		
302	<i>Å skog</i>	4							1225	49-				49-		
	<i>Summa</i>		31750	435520					1225	49-				440420		

Agofigureras nummer à kartan	Inrösningsjord	Pris pr kv.-m.	Inrösningsjord						Avrösningsjord				Impedi- menter	Summa						
			Tomter, Åker o. d.		Äng		Odlingsmark		Areal		Pris					Hektar	Ar	Kvadrater		
			Areal		Pris		Areal		Pris		Areal								Pris	
			Hektar	Kvadrater	Kr.	öre	Hektar	Kvadrater	Kr.	öre	Hektar	Kvadrater							Kr.	öre
<i>Fraupost</i>																				
340	Frelöningen bäck	-														3	-	-		
341	0 ^a åker	13	178 80	2324 40														2324 40		
342	0 ^a skogsm.	2								68 50	137 -							137 -		
343	0 ^a åker	5	190	9 50														9 50		
344	0 ^a skogsm.	2								53 60	107 20							107 20		
347	Tugningen d:	3								108 -	324 -							324 -		
	Summa		2 70 95	2694 90						4 27 55	1160 55							3855 45		
<i>30. Följande äger inne- haras av Skansen Karl Alfred Olof som Skutlös.</i>																				
318 ^a	Ollabäck skog	3								125	375							375		
319	0 ^a skogsm.	-														2 80		-		
320	0 ^a åker	9	1 20 10	1080 90														1080 90		
321	0 ^a d:	9	97 45	877 05														877 05		
323	0 ^a bäck	-														6 05		-		
324	0 ^a skogsm.	2								38 -	76 -							76 -		
	Summa		2 17 55	1957 95						39 25	79 75					8 85		2037 70		
<i>31. Följande äger inne- haras av Fredrik Jönsson</i>																				
325	Östtommyrbäck skogsm.	2								76 25	152 50							152 50		
326	0 ^a åker	13	2 58 30	3357 90														3357 90		
327	0 ^a d:	13	89 50	1163 50														1163 50		
330	0 ^a åker	-														2 55		-		
331	0 ^a skogsm.	3								155	4 65							4 65		
<i>Fraupost</i>																				

340-347 Jönsson 0^a d:
 318-324 Jönsson 0^a d:
 325-331 Jönsson 0^a d:

Ägarens nummer i kartan		Inrösningsjord										Avrösningsjord		Impedi- menter		Summa				
		Tomter, Åker o. d.			Äng			Odlingsmark				Areal		Pris		Hektar	Kvadrater	Kr.	öre	
		Areal		Pris	Areal		Pris	Areal		Pris	Areal		Pris							
		Hektar	Kvadrater		Kr.	öre		Hektar	Kvadrater		Kr.	öre		Hektar	Kvadrater	Kr.	öre			
	<i>Traneport</i>																			
332	<i>Stationsmarken, åker</i>	4		2 75		11													11	-
333	<i>St. Skogsm.</i>	3										1 55		4 65						4 65
335	<i>St. d.</i>	3										26		78						78
336	<i>St. åker</i>	13	2 42	55	3 15	3	15													9 15
337	<i>St. bäck</i>	-																11 95		-
338	<i>Stationsmarken Skogsm.</i>	2										5 40		10 80						10 80
339	<i>St. åker</i>	13	1 63		1 98		9													1 98
340	<i>St. bäck</i>	-																3		-
	<i>Summa</i>		7 56	10 96	74 55							1 10	75	2 50	60			17 50		9 25
	<i>32. Följande ägar inne- haves av Grundlag gare A. Norden</i>																			
345	<i>Stationsmarken, Skogsm.</i>	2										19 30		38 60						38 60
346	<i>St. åker</i>	12	99 75		1 97															1 97
347	<i>St. Skogsm.</i>	2										1 33	75	2 47	50					2 47
	<i>Summa</i>		99 75		1 97							1 43	50	2 86	10					1 48
	<i>33. Följande ägar inne- haves av Byggnads skickaren Oskar Jönsson</i>																			
348	<i>Stationsmarken Skogsm.</i>	4										1 76	40	2 05	60					2 05
346	<i>St. åker</i>	8	2 33	50	1 86															1 86
	<i>Summa</i>		2 33	50	1 86							1 76	40	2 05	60					2 56

32. Följande ägar inne-
haves av Grundlag-
gare A. Norden

Ägöföremålets nummer å kartan	Pris pr kv.-m.	Inrösningsjord						Avrösningsjord		Impedi- menter		Summa	
		Tomter, Åker o. d.		Äng		Odlingsmark		Areal		Pris		Kvadratmeter	
		Areal	Pris	Areal	Pris	Areal	Pris	Areal	Pris	Hektar	Ar	Hektar	Ar
		Hektar	Kvadratmeter	Kvadratmeter	Kvadratmeter	Hektar	Ar	Hektar	Ar	Kvadratmeter	Kvadratmeter	Kvadratmeter	Kvadratmeter
		Kr.	öre	Hektar	Ar	Kvadratmeter	Kvadratmeter	Hektar	Ar	Kvadratmeter	Kvadratmeter	Kr.	öre
34. Följande ägor inne- havas av Skättörnen P. P. Carlsson													
348 Holmbomsgården Skogsm. 2								1260	25 20			25 20	
349 1/2 Åker 11		1 25 30	1378 30									1378 30	
350 1/2 Skogsm. 2								8 50	17 -			17 -	
Summa		1 25 30	1378 30					21 10	42 20			1420 50	
35. Följande ägor inne- havas av Sim- mannen P. Lundström													
351 Populär åker 10		159 -	1590 -									1590 -	
352 1/2 Skogsm. 2								56 80	112 60			112 60	
Summa		159	1590 -					56 80	112 60			1703 60	
36. Följande ägor inne- havas av Skättörnen P. P. Johansson													
366 Sandbacken Skogsm. 4								20 70	82 80			82 80	
Summa								20 70	82 80			82 80	
37. Följande ägor inne- havas av Emmel Emmelsörr													
368 Sandbacken Skogsm. 5								35 25	176 25			176 25	
369 1/2 d. 5								8 55	42 75			42 75	
Summa								43 80	219 -			219 -	

Ågöföremåls nummer å kartan	Pris pr kv.-m.	Inrösningsjord						Avrösningsjord		Impedi- menter		Summa				
		Tomter, Åker o. d.		Äng		Odlingsmark		Areal		Pris		Hektar	Kvadrater	Kr.	öre	
		Areal		Pris		Areal		Pris		Areal						Pris
		Hektar	Kvadrater	Kr.	öre	Hektar	Kvadrater	Kr.	öre	Hektar	Kvadrater	Kr.	öre	Hektar	Kvadrater	Kr.
98. <i>Följande ägor äro:</i> <i>härvid är Gruml.</i> <i>L. M. Petersson</i>																
371 <i>Kärlingsmyrskubet skogsm.</i>	5							561 75	2808 75					2808	75	
408 <i>Kärlingsmyrskubet d.</i>	7							44 35	310 45							310 45
409 <i>do d.</i>	7							40	2 80							2 80
410 <i>do d.</i>	7							195	13 65							13 65
411 <i>do d.</i>	7							31 90	223 30							223 30
412 <i>do bäck</i>	-												2 30			-
413 <i>do skogsm.</i>	7							70	4 90							4 90
414 <i>do d.</i>	7							1 55	10 85							10 85
415 <i>do åker</i>	6		7 -	42 -												42 -
416 <i>do d.</i>	6		15 50	1293 -												1293 -
417 <i>do d.</i>	4		205	8 20												8 20
418 <i>do bäck</i>	-												1 25			-
419 <i>do åker</i>	6		26 -	156 -												156 -
420 <i>do bäck</i>	-												9 45			-
421 <i>do åker</i>	6		85	5 10												5 10
422 <i>do d.</i>	6		126 10	756 60												756 60
422 ^k <i>do skogsm.</i>	2							14 70	29 40							29 40
426 <i>do d.</i>	2							1 10	2 20							2 20
471 <i>Kolummran väg</i>	-												7 90			-
472 ^k <i>do åker</i>	20		4 10 50	8210 -												8210 -
479 <i>Störrebackgården bäck</i>	-												5 90			-
480 <i>do åker</i>	20		28 10	562 -												562 -
<i>Summa</i>			8 16 10	11032 90				6 58 40	3406 30				26 80	14 439	20	

Ägöföretnas nummer å kartan	Pris pr kv.-m.	Inrösningsjord						Avrösningsjord		Impedi- menter		Summa			
		Tomter, Åker o. d.		Äng		Odlingsmark									
		Areal		Pris		Areal		Pris		Areal		Pris			
		Hektar	Kvadrater	Kr.	öre	Hektar	Kvadrater	Kr.	öre	Hektar	Kvadrater	Hektar	Kvadrater	Kr.	öre
39. <i>Följande ägar inne</i> <i>Larso av Jönbruka</i> <i>sen G. Helmer</i> <i>Stenelst</i>															
372. <i>Stadelsten, kistänging skogen. 5</i>								152 -	760 -				760 -		
373. <i>Landningsmarken åker 5</i>		3425	171 25										171 25		
374. <i>8^e d. 5</i>		2995	149 75										149 75		
375. <i>8^e väg -</i>												50	-	-	
376. <i>8^e diken -</i>												7 25	-	-	
377. <i>8^e åker 5</i>		2765	138 25										138 25		
378. <i>8^e d. 5</i>		4035	201 75										201 75		
<i>Summa</i>		135 20	676 00					152 -	760			7 75	1436 -		
40. <i>Följande ägar inne</i> <i>Larso av Helom.</i> <i>H. Andersson.</i>															
378. <i>Skallningsmarken åker 6</i>		960	57 60										57 60		
379. <i>8^e d. 4</i>		395	19 80										19 80		
380. <i>8^e skogen. 3</i>								9 25	6 75				6 75		
381. <i>8^e d. 3</i>								19 5	9 85				9 85		
382. <i>8^e åker 6</i>		1565	93 90										93 90		
383. <i>8^e diken -</i>												2 60	-	-	
384. <i>8^e åker 6</i>		2840	170 40										170 40		
385. <i>8^e d. 3</i>		195	9 85										9 85		
386. <i>8^e skogen. 2</i>								1 15	2 30				2 30		
<i>Summa</i>		139 55	343 50					5 35	14 90			2 60	358 45		

Ägofigurernas nummer å kartan	Pris pr kv.-m.	Inrösningsjord						Avrösningsjord		Impedi- menter	Summa	
		Tomter, Åker o. d.		Äng		Odlingsmark		Areal	Pris			
		Areal	Pris	Areal	Pris	Areal	Pris			Kvadratmeter	Pris	
								Hektar	Ar			Hektar
41. <i>Följande ägor inne- höres av Åkeren</i>												
<i>Jonas Mattsson</i>												
387								5 10	10 20			10 20
388												204 -
389												189 60
390											1 80	- -
391												172 20
392											2 40	- -
393												92 70
394											1 40	- -
395												81 30
396											1 50	- -
												Summa
								5 10	10 20		8 10	738 -
42. <i>Följande ägor inne- höres av Landl.</i>												
<i>J. E. Rundqvists ärbarn</i>												
397								7 35	261 45			261 45
398											1 40	- -
399								31 60	221 20			221 20
400											4 05	- -
401								16 60	116 20			116 20
												Summa
								85 55	598 85		5 45	598 85

Äsiffighetens nummer i kartan	Pris pr kv.-m.	Inrösningsjord						Avrösningsjord		Impedi- menter		Summa			
		Tomter, Åker o. d.		Äng		Odlingsmark		Areal		Pris		Hektar	Kvadratmeter	Kr.	öre
		Areal	Pris	Areal	Pris	Areal	Pris	Areal	Pris	Hektar	Kvadratmeter				
												Hektar	Ar	Hektar	Ar
43. <i>Följande ägor inne- läses av Jordboken Allt för sig</i>															
427 <i>Stugubäcken ena kvadranten gränd</i>	2							1 40	2 80						2 80
428 <i>nr åker</i>	8	9 10	72 80												72 80
429 <i>nr d.</i>	4	5 10	20 40												20 40
430 <i>nr bäck</i>	-										1 -				- -
431 <i>nr åker</i>	10	31 30	313 -												313 -
432 <i>nr skogsm.</i>	3							8 05	24 15						24 15
<i>Summa</i>		45 50	406 20					9 45	26 95	1					433 15
44. <i>Följande ägor inne- läses av J. & d. d. d. gränd Stenbåsen.</i>															
433 <i>Stugubäcken skogsm.</i>	4							25 30	101 20						101 20
434 <i>nr åker</i>	12	1 26	15 12 -												15 12 -
435 <i>nr bäck</i>	-										4 15				- -
436 <i>nr åker</i>	12	44 35	532 20												532 20
437 <i>nr d.</i>	12	8 30	99 60												99 60
438 <i>nr skogsm.</i>	3							6 60	19 80						19 80
<i>Summa</i>		178 65	2145 80					31 90	121 -	4 15					2264 80

Ägöföremålets nummer på kartan	Pris pr kv.-m.	Inrösningsjord						Avrösningsjord		Impedi- menter		Summa			
		Tomter, Åker o. d.		Äng		Odlingsmark		Areal		Pris		Hektar			
		Areal		Areal		Areal		Areal		Areal		Areal		Areal	
		Hektar	Kvadrater	Hektar	Kvadrater	Hektar	Kvadrater	Hektar	Kvadrater	Hektar	Kvadrater	Hektar	Kvadrater	Kr.	öre
45. Löjande ägor inne- lämnas av Lärdsåga- ren Johan Lejnos sterblins															
439 Bergärdet	10	9 30	93 -										93 -		
Summa		9 30	93 -										93 -		
46. Löjande ägor inne- lämnas av Timmer- mannen Gabriel Sandströms stede- hus.															
440 Skogärdet skogsm 3								16 35	49 05				49 05		
441 " åker 10		2 31 50	2315 -										2315 -		
442 " skogsm 3								3 90	11 70				11 70		
445 " d: 1								6 -	6 -				6 -		
Summa		2 31 50	2315 -					26 25	66 75				2381 75		
47. Löjande ägor inne- lämnas av Sandström- mannen P. A. Thalén															
446 Skogärdet skogsm 4								23 65	94 60				94 60		
447 " åker 22		104 75	2304 50										2304 50		
448 " äng 3				10	30								30		
449 Skogärdet skogsm 1								3 10	3 10				3 10		
450 Skogärdet d: 1								3 45	3 45				3 45		
451 " Skogärdet åker 14		68 20	954 80										954 80		
455 " åker -												2 20	-		
457 " åker 18		73 -	1314 -										1314 -		
Summa		2 45 95	4573 30	10	30			30 20	101 15			2 20	4674 75		

Ägarens nummer å kartan	Pris pr kv.-m.	Inrösningsjord						Avrösningsjord		Impedi- menter		Summa					
		Tomter, Åker o. d.		Äng		Odlingsmark		Areal		Pris		Hektar	Kvadrater	Kr.	öre		
		Areal	Pris	Areal	Pris	Areal	Pris	Areal	Pris	Hektar	Kvadrater					Kr.	öre
												Hektar	Kvadrater	Hektar	Kvadrater		
		<i>Transport.</i>															
496		Hästgårdens skogsm 5						145	85	729	25			729	25		
497		Normanngården köck -												530	-		
498		0 ²	äker	23	67	90	1561	70							1561	70	
av 499		0 ²	väg -											590	-		
505		0 ²	och												10409	30	
		Bjurskärödingen äker 22		47	73	15	10409	30									
506		Kandmanngården skogsm 5						51	90	259	50				259	50	
		<i>Summa</i>		6	10	15	12993	30						12	95	14030	65
57		<i>Följande ägor inne- lämnas av Skogsins- pektören O. S. Jakobsons Skogsm.</i>															
491		Hästgårdens köck -												110	-		
492		0 ²	äker	8	74		592	-							592	-	
		<i>Summa</i>			74		592							110	592		
58		<i>Följande ägor inne- lämnas av Skogsins- pektören Karl Oskar Karlsson</i>															
av 499		Normanngården väg -												665	-		
502		Bjurskärödingen köck -												285	-		
503		0 ²	äker	25	28	90	722	50							722	50	
504		0 ²	d:	25	385	80	9645	-							9645	-	
517		0 ²	tomt	80	123	-	9840	-							9840	-	
av 518		0 ²	väg -											495	-		
520		0 ²	tomt	1/25	48	60	6075	-							6075	-	
av 522		0 ²	väg -						602					294	-		
535		0 ²	tomt	1/25	16	43	2053	75							2053	75	
		<i>Summa</i>			6	02	73	28336	25					17	59	28336	25

Ägoförrens nummer & kartan	Pris pr kv.-m.	Inrösningsjord						Avrösningsjord				Impedi- menter		Summa			
		Tomter, Åker o. d.		Äng		Odlingsmark		Areal		Pris		Impedi- menter		Summa			
		Areal		Pris		Areal		Pris		Areal		Pris		Summa			
		Hektar	Kvadrater	Kr.	öre	Hektar	Kvadrater	Kr.	öre	Hektar	Kvadrater	Kr.	öre	Hektar	Kvadrater	Kr.	öre
75		Foljande ägor ämde- res av J. B. L. L. L. P. N. L.															
560	80	70	11	5608	80										5608	80	
561	80	57	24	5724	-										5724	-	
		Summa		127	45	11342	80								11342	80	
76		Foljande ägor ämde- res av J. B. L. L. L. P. N. L.															
562	100	44	50	450	-										450	-	
563	80	15	39	1231	20										1231	20	
		Summa		19	89	1681	20								1681	20	
77		Foljande ägor ämde- res av J. B. L. L. L. P. N. L.															
564	80	16	18	1294	40										1294	40	
565	100	20	70	2070	-										2070	-	
569	-													2	10	-	
		Summa		36	88	3364	40							2	10	3364	40
78		Foljande ägor ämde- res av J. B. L. L. L. P. N. L.															
566	80	6	71	512	80										512	80	
		Summa		6	71	512	80								512	80	

Ägoförvärnans nummer å kartan	Pris pr kv.-m.	Inrösningsjord						Avrösningsjord		Impedi- menter		Summa					
		Tomter, Åker o. d.		Äng		Odlingsmark		Areal		Pris		Hektar	Kvadrater	Kr.	öre		
		Areal		Pris		Areal		Pris		Areal						Pris	
		Hektar	Kvadrater	Kr.	öre	Hektar	Kvadrater	Kr.	öre	Hektar	Kvadrater	Kr.	öre	Hektar	Kvadrater	Kr.	öre
107		Foljande ägrs inne- haves av Elektriske Arbejdsm. N. N. N.															
599		Åsge	Lomt	1,25	8 37	1046 25											1046 25
		Summa			8 37	1046 25											1046 25
108		Foljande ägrs inne- haves av Læringsm. T. S. N. N.															
609		Åsge	Lomt	1,25	10 21	1278 75											1278 75
		Summa			10 21	1278 75											1278 75
109		Foljande ägrs inne- haves av Rindhøjning med N. N. N. och J. N. N.															
603		Åsge	Lomt	1,25	3 44	430 -											430 -
		Summa			3 44	430 -											430 -
110		Foljande ägrs inne- haves av vakkemate med N. N. N.															
608		Hallinggården	Lomt	1,00	1 39 20	13920 -											13920 -
		Summa			1 39 20	13920 -											13920 -
111		Foljande ägrs inne- haves av N. N. N.															
611		Åsge	Lomt	1,00	8 30	820 -											820 -
		Transport															

Summe 20 75

Ägoförtecknings nummer å kartan	Pris pr kv.-m.	Inrösningsjord						Avrösningsjord		Impedi- menter		Summa	
		Tomter, Åker o. d.		Äng		Odlingsmark		Areal		Pris			
		Areal	Pris	Areal	Pris	Areal	Pris	Areal	Pris				
		Hektar Ar Kvadrater	Kr. öre	Hektar Ar Kvadrater	Kr. öre	Hektar Ar Kvadrater	Kr. öre	Hektar Ar Kvadrater	Kr. öre	Hektar Ar Kvadrater	Kr. öre	Hektar Ar Kvadrater	Kr. öre
115													
Följande ägor inne- äres av Anders Sund- ström, Åkerblus													
616		25	30 75	768 75									768 75
			30 75	768 75									768 75
Summa													
116													
Följande ägor inne- äres av Previkanten Mauns Olov													
617		25	15 25	381 25									381 25
625		20	45 50	910 -									910 -
620		5						18 20	91 -				91 -
			60 75	1891 25				18 20	91 -				1982 25
Summa													
117													
Följande ägor inne- äres av Timmerman- sen Jonas Pettersson Åkerblus													
620		25	3 55	88 75									88 75
621		20	84 40	1688 -									1688 -
622		20	1 94 40	3888 -									3888 -
623		5						5 05	25 25				25 25
			2 82 35	5664 75				5 05	25 25				5690 -
Summa													
118													
Följande ägor inne- äres av Oluf Åkerblus													
627													2 45 -
636		18	25 50	459 -									459 -
637		7						2 02 80	1419 60				1419 60
Fransport													

Ägoförbruknings nummer å kartan	Pris pr kv.-m.	Inrösningsjord						Avrösningsjord		Impedi- menter		Summa				
		Tomter, Åker o. d.		Äng		Odlingsmark		Areal		Areal		Hektar	Ar	Kvadrater		
		Areal		Areal		Areal		Areal		Areal						
		Hektar	Kvadrater	Hektar	Kvadrater	Hektar	Kvadrater	Hektar	Kvadrater	Hektar	Kvadrater	Kr.	öre	Kr.	öre	
<i>Transport</i>																
638								2165	134 60				134 60			
639								1085	47 40				47 40			
640												11 20	-			
642								271 80	543 60				543 60			
642													3066 -			
643													77 25			
644									85	170			170			
647								2165	86 60				86 60			
648													1417 80			
665												45	-			
666									605	90 75			90 75			
667									4565	186 20			186 20			
<i>Summa</i>								324 50	5110 80				588 15	2415 70	14 10	7526 50
<i>119. Kägande ägrinnehavare av blunda stad</i>																
628									1 50	7 50			7 50			
629												190	-			
629 ^a												45	-			
630									45 75	915 -			915 -			
631												5 -	-			
632									12 95	257 -			257 -			
633									1 30	26 -			26 -			
634												75	-			
635									36 65	733			733 -			
644 ^a									55	1 10			1 10			
645									7 40	111 -			111 -			
669									28	560 -			560 -			
<i>Transport</i>																

Ägoförtecknings nummer å kartan	Pris pr kv.-m.	Inrösningsjord						Avrösningsjord		Impedi- menter		Summa					
		Tomter, Åker o. d.		Äng		Odlingsmark		Areal		Areal		Summa					
		Areal		Pris		Areal		Pris		Areal		Pris		Summa			
		Hektar	Kvadrater	Kr.	öre	Hektar	Kvadrater	Kr.	öre	Hektar	Kvadrater	Hektar	Kvadrater	Kr.	öre		
<i>Transport</i>																	
671		Balkängst, åker		18		440	79	20						79	20		
674		N ^o d ^o		18	9	2795	203	10						203	10		
675		N ^o backe		-										140	-		
676		N ^o d ^o		-										275	-		
677		N ^o åker		20		730	146	-						146	-		
		<i>Summa</i>				171	60	3330	30			205	8	60	1925	3338	90
120. <i>Fäljande ägor inne-</i>																	
<i>haras av Höjstjärnen</i>																	
<i>berättas Sjöberg</i>																	
av 649		Härodlingen, Åkerom.		1-						16	-	16	-	16	-		
650		N ^o åker		20		153	20	2064	-					2064	-		
av 650 ^a		N ^o dike		-										115	-		
663		N ^o åker		18		72	80	1310	40					1310	40		
664		N ^o väg		-										120	-		
707		Sjöberggården, åker		15		3804	570	60						570	60		
708		N ^o lant		70		4310	3017	-						3017	-		
709		N ^o d ^o		90		3480	3132	-						3132	-		
		<i>Summa</i>				341	94	1094	-			16	16	-	235	1110	-
121. <i>Fäljande ägor inneha-</i>																	
<i>ras av Maskins-</i>																	
<i>ten Roberg.</i>																	
652		Prättgården, åker		15		44	80	672	-					672	-		
653		N ^o skog		-										360	-		
654		N ^o d ^o		-										92	-		
		<i>Summa</i>				44	80	672	-					452	672	-	

I följande nummer ä kartan	Pris pr kv.-m.	Inrösningsjord						Avrösningsjord		Impedi- menter		Summa								
		Tomter, Åker o. d.		Äng		Odlingsmark		Areal		Pris		Areal		Pris						
		Areal		Pris		Areal		Pris		Areal		Pris		Areal		Pris				
		Hektar	Kvadratmeter	Kr.	öre	Hektar	Kvadratmeter	Kr.	öre	Hektar	Kvadratmeter	Kr.	öre	Hektar	Kvadratmeter	Kr.	öre			
139		Följande ägor innehåller var av Skattemästaren, Hans Höfer Skattevärd Gustaf Strand Lager.																		
686																		3062	50	
687																		300	-	
		Summa		26 90	3362 50													3362	50	
130		Följande ägor innehåller var av Skattemästaren Johan Alfred Holm Skattevärd																		
688																			94	50
689																			368	-
		Summa		402	462 50														462	50
131		Följande ägor innehåller var av Skattemästaren Hen Wänman																		
690																			2540	-
		Summa		20 32	2540 -														2540	-
132		Följande ägor innehåller var av Skattemästaren C. Gralov.																		
691																				2505 -
746																			4 21	- -
		Summa		20 04	2505 -														4 21	2505 -

Ågoförbruknings nummer å kartan	Pris pr kv.-m.	Inrösningsjord						Avrösningsjord		Impedi- menter		Summa		
		Tomter, Åker o. d.		Äng		Odlingsmark		Areal		Pris		Summa		
		Areal	Pris	Areal	Pris	Areal	Pris	Areal	Pris	Hektar	Ar	Kvadratmeter	Kvadratmeter	
		Hektar	Kvadratmeter	Kr.	öre	Hektar	Ar	Kvadratmeter	Kr.	öre	Hektar	Ar	Kvadratmeter	Kr.
148.		Foljande ägor innehållas av Stammensägaren P. O. Jensen i Ön												
717	10	10 36	133 60											133 60
718	5			1 18	5 90									5 90
719	-											2 38		- -
726	5			1 42	6 10									6 10
av 744	70	1 26 65	9 565 50											9 565 50
		1 50 01	16 699 10	2 40	12 -							2 38		9 771 10
149.		Foljande ägor innehållas av Skotten S. S. Lindfors.												
729	10			49 40	4 94 -									4 94 -
730	5			12 50	62 -									62 -
av 731	5			18 70	93 50									93 50
av 738	80	60 35	4 828 -											4 828 -
		60 35	4 828 -	80 60	6 50 =									5 478
150.		Foljande ägor innehållas av Fogelågårdens ägare Johannesson												
733	80	10 93	8 74 40											8 74 40
734	5			1 52	7 60									7 60
		10 93	8 74 40	1 52	7 60									8 82 -
151.		Foljande ägor innehållas av Byggmästaren Skol Johan Lovén.												

Åsöfvermans nummer å kartan	Pris pr kv.-m.	Inrösningsjord						Avrösningsjord				Impedi- menter	Summa				
		Tomter, Åker o. d.		Äng		Odlingsmark		Areal		Pris							
		Areal	Pris	Areal	Pris	Areal	Pris	Areal	Pris	Areal	Pris						
		Hektar Ar Kvadrater	Kr. öre	Hektar Ar Kvadrater	Kr. öre	Hektar Ar Kvadrater	Kr. öre	Hektar Ar Kvadrater	Kr. öre	Hektar Ar Kvadrater	Kr. öre						
735		Åsöbäcksgården äng		5		12	62	63	10							63	10
736		" " tomt		80	4	36	348	80								348	80
		Summa			4	36	348	80	12	62	63	10				411	90
152		Foljande ägor ämndar															
		av Sully och Elsa															
		Häggman															
av 731		Åsöbäcksgården äng		5		3	-	15	-							15	-
737		" " tomt		80	12	22	985	60								985	60
av 738		" " I:		80	70	56	-									56	-
		Summa			13	02	1041	60	3	-	15	-				1056	60
153		Foljande ägor ämndar															
		av Almannagården															
		Carl Jönsson i Örn															
240		Åsöbäcksgården tomt		70	1	33	9310	-								9310	-
		Summa			1	33	9310	-								9310	-
154		Foljande ägor ämndar															
		av Ryppan J. Sundström															
720		Kvängården			18	70	1496	-	3	28	16	40			60	1572	40
		Summa			18	70	1496	-	3	28	16	40			60	1572	40
155		Foljande ägor ämndar															
		av Sjöbäcksgården															
		J. P. Rönner															
743		Åsöbäcksgården tomt		80	15	80	1264	-								1264	-
		Summa			15	80	1264	-								1264	-

Ägöföremålets nummer å kartan	Pris pr kv.-m.	Inrösningsjord						Avrösningsjord		Impedi- menter		Summa			
		Tomter, Åker o. d.		Äng		Odlingsmark		Areal		Pris		Summa			
		Areal		Pris		Areal		Pris		Areal		Pris		Summa	
		Hektar	Kvadrater	Kr.	öre	Hektar	Kvadrater	Kr.	öre	Hektar	Kvadrater	Kr.	öre	Kr.	öre
202. Följande ägor innehåvas av Ståkerhofskolan.															
811 ^a Amerika tomt 1,75		13 60	2380 -										2380 -		
Summa		13 60	2380 -										2380 -		
203. Följande ägor innehåvas av Lärjungens folkskolas Erikson															
812 Amerika tomt 1,25		17 40	2175 -										2175 -		
Summa		17 40	2175 -										2175 -		
204. Följande ägor innehåvas av Skomakeren J. E. Tjögren.															
813 Amerika tomt 1,10		4 60	506 -										506 -		
Summa		4 60	506 -										506 -		
205. Följande ägor innehåvas av Ståkerhofskolan Oskar Tengqvist															
814 Amerika tomt 1,10		15 50	1705 -										1705 -		
Summa		15 50	1705 -										1705 -		
206. Följande ägor innehåvas av Smickvissviken Karl G. Håmmarstedt.															
815 Amerika tomt 2,15		11 54	2481 10										2481 10		
		11 54	2481 10										2481 10		

Ägoförbruknings nummer å kartan	Pris pr kv.-m.	Inrösningsjord						Avrösningsjord		Impedi- menter		Summa					
		Tomter, Åker o. d.		Äng		Odlingsmark		Areal		Pris		Areal		Pris			
		Areal		Pris		Areal		Pris		Areal		Pris		Areal		Pris	
		Hektar	Kvadrater	Kr.	öre	Hektar	Kvadrater	Kr.	öre	Hektar	Kvadrater	Hektar	Kvadrater	Kr.	öre	Kr.	öre
3		E. A. Holmberg															
821	Amerika Lomt	1,60		7 34		1174		40							1174	40	
	Summa			7 34		1174		40							1174	40	
3		213. Fölgande ägor innehåvas av Kaptenmästaren O. M. Bengtson Westlund															
822	Amerika Lomt	1,60		6 06		969		60							969	60	
	Summa			6 06		969		60							969	60	
3		214. Fölgande ägor innehåvas av Postkapten G. M. Öberg															
823	Amerika Lomt	1,60		7 43		1188		80							1188	80	
	Summa			7 43		1188		80							1188	80	
3		215. Fölgande ägor innehåvas av Eskeren J. P. Westlund															
824	Amerika Lomt	1,60		1 54		246		40							246	40	
	Summa			1 54		246		40							246	40	
3		216. Fölgande ägor innehåvas av Grundläggaren J. J. Sundström															
825	Österliska Lomt	90		9 08		817		20							817	20	
	Summa			9 08		817		20							817	20	

Ägoförtecknings nummer & kartan	Pris pr kv.-m.	Inrösningsjord						Avrösningsjord		Impedi- menter		Summa					
		Tomter, Åker o. d.		Äng		Odlingsmark		Areal		Pris		Hektar	Ar	Kvadrater			
		Areal		Pris		Areal		Pris		Areal					Pris		
		Hektar	Kvadrater	Kr.	öre	Hektar	Kvadrater	Kr.	öre	Hektar	Kvadrater	Kr.	öre	Hektar	Kvadrater	Kr.	öre
837		Följande ägor innehavas av Lärjungensman Eva Svenner Falkman															
838		Amerika	Lant	1,75	15 99	2798	25									2798	25
847		do	d:	1,75	2 26	395	50									395	50
		Summa			18 25	3193	75									3193	75
838		Följande ägor innehavas av Fallmans Skerblom															
837		Amerika	Lant	2,00	3 39	678	-									678	-
		Summa			3 39	678	-									678	-
839		Följande ägor innehavas av Fru Charlotta Augustin Johansson															
839		Amerika	Lant	1,50	51 64	7746	-									7746	-
		Summa			51 64	7746	-									7746	-
840		Följande ägor innehavas av Frägningsbetälaren Johan Oskar Pärng.															
840		Amerika	Lant	1,60	3 52	563	20									563	20
		Summa			3 52	563	20									563	20
841		Följande ägor innehavas av Ewald och Ageta Anderson															
841		Amerika	Lant	1,50	5 57	805	50									805	50
844		do	d:	1,50	1 59	298	50									298	50
845		do	d:	1,60	7 24	578	40									578	40
		Summa			10 20	1562	40									1562	40

Ägöföremålets nummer å kartan	Pris p ^r kv.-m.	Inrösningsjord						Avrösningsjord		Impedi- menter		Summa				
		Tomter, Åker o. d.		Äng		Odlingsmark		Areal		Pris						
		Areal		Pris		Areal		Pris		Areal		Pris				
		Hektar	Kvadrater	Kr.	öre	Hektar	Kvadrater	Kr.	öre	Hektar	Kvadrater	Kr.	öre	Hektar	Kvadrater	Kr.
<p>Umsädd den 28 Juni 1917 P. Anbetels vägnar Pettil Lagerqvist Distriktslantmätare</p> <p>Att jordägarnas innehåll är riktigt upptecknat i denna för oss uppläste handling erkännes de som nämna G. Nertling Carl Olsson C. M. Pettersson, P. A. Thulin, P. O. Ljunberg, C. A. Ljunberg, Jonas Lidgren, Axel Nilsson Fredrik Appelberg, O. E. Lundström, G. A. Johansson Per Nilsson, M. A. Strandgren J. F. Jakobsson, P. Nordström, A. Olsson, Helmer Berg, A. Lidgren P. Olafsson.</p> <p>Jordägarnas synpunkter på nämnda teckningar och erkännanden samt att Catharina Charlotta Pettersson och Joh. Eriksson collegerat sig för handlingens riktighet be- vittnas av godkännanden J. Peten. H. Andersson</p> <p>Utdrags Ex officio Pettil Lagerqvist</p>																

Sammandrag av förestående hävdeförteckning.

Hemmans och lägenhetens namn och ägare	Inrösningsjord				Avrösningsjord				Impedimenter	Totalsumma							
	Tomter, åker o. d.				Äng		Odlingsmark			Summa		Areal		Uppskattningssinnehåll			
	Areal		Uppskattningssinnehåll		Areal		Uppskattningssinnehåll			Areal		Uppskattningssinnehåll		Areal		Uppskattningssinnehåll	
	Hektar	Kvadratmeter	Hektar	Kvadratmeter	Hektar	Kvadratmeter	Hektar	Kvadratmeter		Hektar	Kvadratmeter	Hektar	Kvadratmeter	Hektar	Kvadratmeter	Hektar	Kvadratmeter
<i>Overförd</i>																	
80																	
81																	
82																	
83																	
84																	
85																	
86																	
87																	
88																	
89																	
90																	
91																	
92																	
93																	
94																	
95																	
96																	
97																	
98																	
99																	
100																	
101																	
102																	
103																	
104																	
105																	
<i>Overfördes</i>																	

Sammandrag av förestående

hävdeförteckning.

Hemmans och lägenheters namn och ägare	Inrösningsjord			
	Ponter, åker o. d.			
	Areal		Uppskattningssinnehåll	
	Hektar	Kvadratmeter	Hektar	Kvadratmeter
<i>Överförst</i>				
158	Agar till	Jou Nilsson	7 81	9 76 25
159	"	"	11 96	14 95 -
160	"	"	34 19	80 35 40
161	"	"	141 70	333 40 60
162	"	"	13 52	30 42 -
163	"	"	42 62	89 93 70
164	"	"	25 04	57 31 10
165	"	"	26 98	51 99 20
166	"	"	86 39	162 27 20
167	"	"	12 50	25 00 -
168	"	"	37 26	64 23 75
169	"	"	6 12	7 65 -
170	"	"	12 74	12 74 -
171	"	"	21 87	37 79 25
172	"	"	12 94	16 17 50
173	"	"	17 50	21 87 50
174	"	"	11 77	20 59 75
175	"	"	6 47	7 11 70
176	"	"	9 32	9 32 -
177	"	"	17 45	26 14 50
178	"	"	16	24 00 -
179	"	"	14 55	15 22 60
180	"	"	15 63	16 37 -
181	"	"	5 55	5 81 70
182	"	"	176 39	35 27 80
183	"	"	23 17	46 3 40
<i>Överföras</i>				

Hemmans och lägenheters namn och ägare	Inrösningsjord				Avrösningsjord				Totalsumma			
	Ponter, åker o. d.				Ponter, åker o. d.				Ponter, åker o. d.			
	Areal		Uppskattningssinnehåll		Areal		Uppskattningssinnehåll		Areal		Uppskattningssinnehåll	
	Hektar	Kvadratmeter	Hektar	Kvadratmeter	Hektar	Kvadratmeter	Hektar	Kvadratmeter	Hektar	Kvadratmeter	Hektar	Kvadratmeter
<i>Överföras</i>												
158	Agar till	Jou Nilsson	7 81	9 76 25					7 81	9 76 25		
159	"	"	11 96	14 95 -					11 96	14 95 -		
160	"	"	34 19	80 35 40					34 19	80 35 40		
161	"	"	141 70	333 40 60					141 70	333 40 60		
162	"	"	13 52	30 42 -					13 52	30 42 -		
163	"	"	42 62	89 93 70					42 62	89 93 70		
164	"	"	25 04	57 31 10					25 04	57 31 10		
165	"	"	26 98	51 99 20					26 98	51 99 20		
166	"	"	86 39	162 27 20					86 39	162 27 20		
167	"	"	12 50	25 00 -					12 50	25 00 -		
168	"	"	37 26	64 23 75					37 26	64 23 75		
169	"	"	6 12	7 65 -					6 12	7 65 -		
170	"	"	12 74	12 74 -					12 74	12 74 -		
171	"	"	21 87	37 79 25					21 87	37 79 25		
172	"	"	12 94	16 17 50					12 94	16 17 50		
173	"	"	17 50	21 87 50					17 50	21 87 50		
174	"	"	11 77	20 59 75					11 77	20 59 75		
175	"	"	6 47	7 11 70					6 47	7 11 70		
176	"	"	9 32	9 32 -					9 32	9 32 -		
177	"	"	17 45	26 14 50					17 45	26 14 50		
178	"	"	16	24 00 -					16	24 00 -		
179	"	"	14 55	15 22 60					14 55	15 22 60		
180	"	"	15 63	16 37 -					15 63	16 37 -		
181	"	"	5 55	5 81 70					5 55	5 81 70		
182	"	"	176 39	35 27 80					176 39	35 27 80		
183	"	"	23 17	46 3 40					23 17	46 3 40		

Sammandrag av förestående

hävdeförteckning.

Hemmans och lägenhetens namn och ägare	Inrösningsjord				Avrösningsjord				Knapedimenter	Totalsumma								
	Tomter, åker o. d.				Äng					Odlingsmark				Summa				
	Areal		Uppskattningssinnehåll		Areal		Uppskattningssinnehåll			Areal		Uppskattningssinnehåll		Areal		Uppskattningssinnehåll		
	Hektar	Kvadratmeter	Hektar	Kvadratmeter	Hektar	Kvadratmeter	Hektar	Kvadratmeter		Hektar	Kvadratmeter	Hektar	Kvadratmeter	Hektar	Kvadratmeter	Hektar	Kvadratmeter	
<i>Överförd</i>																		
12.534 = 0.0621	210	Agri	100	Mälaren Nils Holmgren	6.52	505.60											6.52	505.60
	211	"	"	Mälaren August Sköfvelid	14.82	1237.80											14.82	1237.80
12.547	212 = 0.073473	"	"	Timmermannen P. A. Holmberg	7.24	1174.40											7.24	1174.40
	213	"	"	Kyrkoställmästaren O. M. Bergstens storkhus	6.06	969.60											6.06	969.60
12.541	214 = 0.0724	"	"	Postbetsvärdin S. M. Berg	7.43	1188.80											7.43	1188.80
12.542	215 = 0.015599	"	"	Edaren J. P. Westerlund	1.54	246.40											1.54	246.40
12.551	216 = 0.08746	"	"	Grumsläggaren J. F. Sundström	9.08	817.20											9.08	817.20
	217			Smickaren C. J. Stålbjörst	16.78	1802.80											16.78	1802.80
12.553	218 = 0.20892	"	"	Stammans ägaren K. Andersson i Ytterhuske	18.60	1674.-											18.60	1674.-
	219	"	"	Norrlands regementets	24.-	-											24.-	-
	220	"	"	Frö Uin Klundor	11.70	2047.50											11.70	2047.50
12.563	221 = 0.118532	"	"	Frö Eola Kristina Karlsson	11.70	18.08											11.70	18.08
	222	"	"	Frö Tjander	11.48	2468.20											11.48	2468.20
	223	"	"	Typografen Albin Bergsten	8	18.00											8	18.00
	224	"	"	Glasmästaren O. Kristian Bergsten	8	16.00											8	16.00
	225			Tjannen P. A. Eriksson	7.41	1667.25											7.41	1667.25
	226	"	"	T. Sklmark och O. A. Olofsson	4.10	8.20											4.10	8.20
	227			Landvärdinnan Eva Amanda Falkman	18.25	3193.75											18.25	3193.75
12.570	228 = 0.020992	"	"	Falkmans storkhus	3.39	6.78											3.39	6.78
	229			Frö Charlotta Amalia Johansson	51.64	7746											51.64	7746
12.583	230 = 0.01510	"	"	Trädgårdensarbetaren Johan Oskar Ring	3.52	563.20											3.52	563.20
12.586	231 = 0.005159	"	"	Edard och (syster) Andersson	10.20	1562.40											10.20	1562.40
	232			Umeå stad	13.9361	377											13.9361	377
	233			Kongl. Västerbottens regemente	14.945	56.70											14.945	56.70
	234	"	"	Agri till Olus by	2.3940	59.85											2.3940	59.85
12.577	235 = 0.558	"	"	Timmerstämman Fjörmark	3.15	15.75											3.15	15.75
<i>Överföras</i>																		
																	306.5005	1178.55
																	1445	395
																	167.85	56.70
																	55.80	279

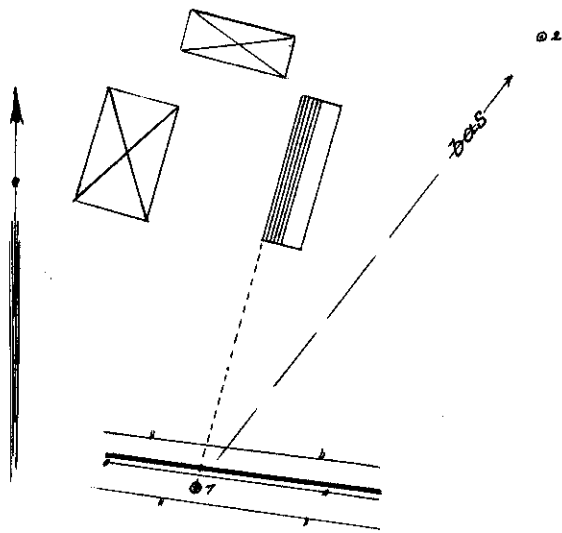
Beskrivning
över fäpmentalen utlagda vid uppmätning av Elneå stads
vattnedlar; upprättad åren 1915-1917.

Söjpunkter uti Basen.

Basen sträcker sig från järnvägsparret i söder med riktning mot
Huså stads kyrkas norra utvallas västra kant i nordvästlig rikt-
ning till Romarke bys sägning.

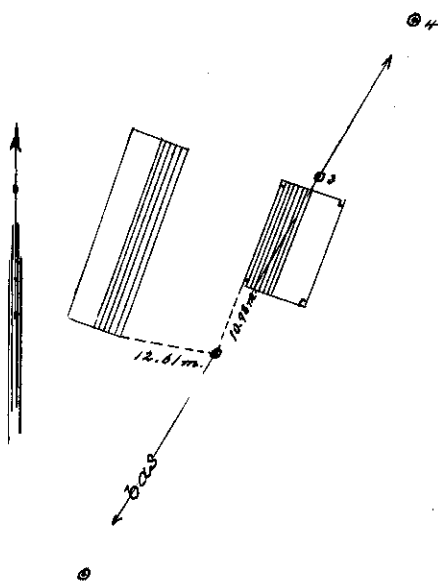
Mätningen börjad i södra skenan av lammspåret.

Söjpunkt 2: 1 = -0,71 m.



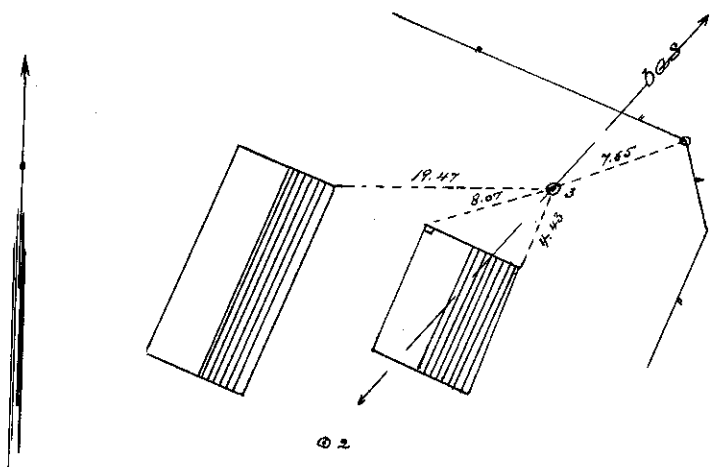
Rör av järn på lemnvallen, 0,2 m. un-
der vallen yta, 0,71 m. söder om södra
järnvägsstenan på förlängningen
av västra längvidan av försam-
lingshemmets vedmagasin.

Söjpunkt 3: 2 = 99,2 m.



Rör av järn 0,15 m. under jorden
beläget på förlängningen av
församlingshemmets vedskjul 10,98 m.
från sydöstra hörnet, 12,61 m. från
sydöstra hörnet av samma hemms
vedmagasin.

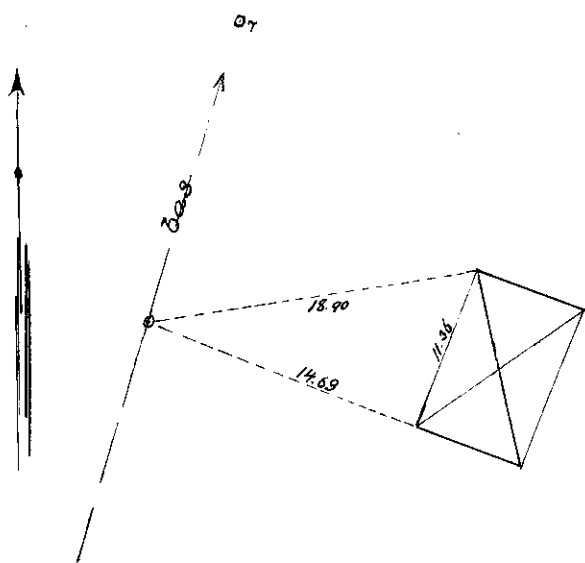
Stämpunkt n. n 3 = 130.0 m.



Rör av järn 0.1 m.
under jordytan belä-
get nordöst om för-
samlingsrummets väd-
styd 8.07 m. och 4.43 m
från nordvästra och
nordöstra knutarna
respektive, 19.47 öster
om samma bens och magasin's östra limit och 7.65 m. syd-
väst från mitten av närmaste staketstolpe.

om samma bens och magasin's östra limit och 7.65 m. syd-
väst från mitten av närmaste staketstolpe.

Stämpunkt n. n 4 = 852.1 m.



Rör av järn 0.2 m. un-
der jordytan, beläget i A-
dolfslunds tomt väster om
Linnudbyggnaden på för-
längningen av nämnda
byggnads södra gavel väd-
styd 14.69 m. från sydvästra
knoten, 18.90 m. väster om
nordvästra knuten.

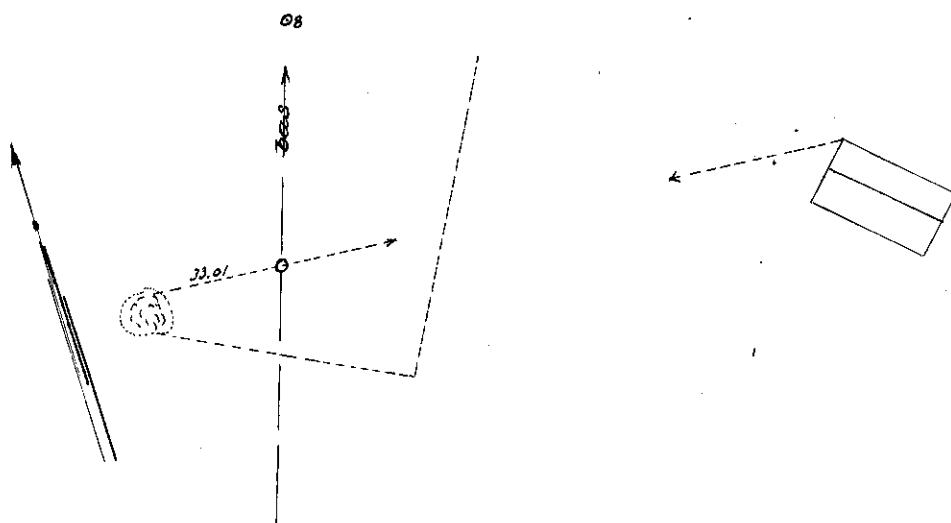
Stämpunkt n. n 5 = 1138.8 m.
1275.6
136.8

Mässingvärab i jörfast sten.

Stämpunkt n. n 6 = 1275.6

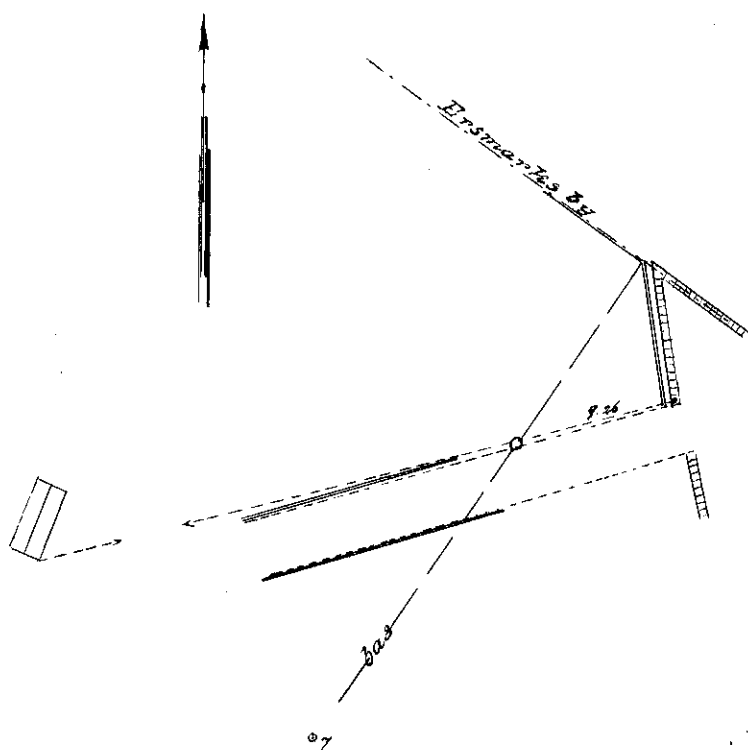
Mässingvärab i jörfast sten.

Stämpunkt N: 17 = 9709.4 m.



Rör av järn 0.45 m. under jordsytan beläget i åkern å gårda på förbindelse linjen mellan mässingdubbe i järnfäst sten och Marichems Luvudbyggnads nordvästra kornet 33.01 m. från dubben.

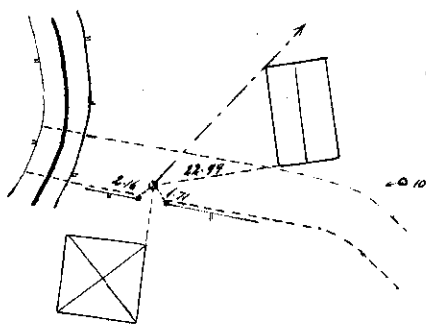
Stämpunkt N: 18 = 9387.8 m.



Rör av järn beläget i väskanten 0.25 m. under jordsytan på sammanbindningslinjen av mässingdubbe i vit triangel i stengårdesgård och Ladugårdens sydvästra kornet 9.26 m. från dubben.

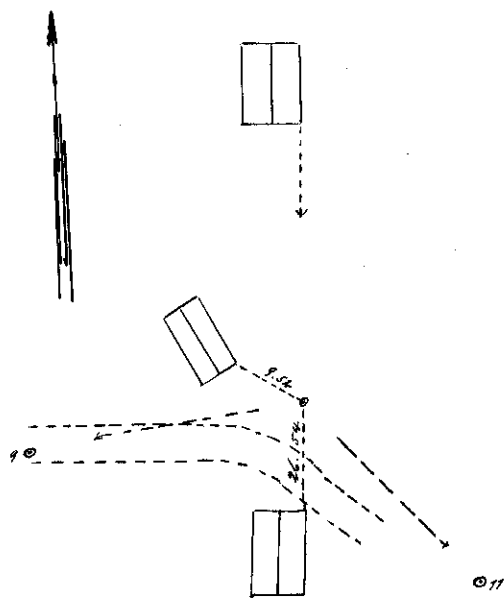
Fästpunkter i Öbacka.

Fästpunkter N: 9.



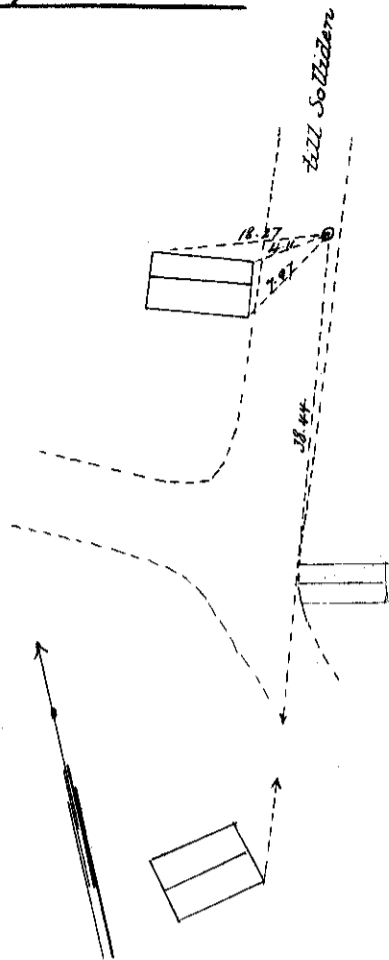
Rör av järn beläget 0.2 m.
 under vägens yta i förläng-
 ningen av vägningen mellan
 Sjö och Öms skifte och
 staden Lischöring jord. Rör
 ligger på förlängningen norr
 ut av Anton Anderssons hu-
 vudbyggnads östra långsida
 10.25 m. från kanten, samt förlängningen av smickarverkstadens södra gavel västerut 22.99 m. från kanten. Genom mät från henne kopparpapper i västra och östra givrostögarna i förutnämnda Anderssons staket. 2.16 m. och 1.71 m. respektive är rörets längd ytterligare bestämt.

Fästpunkter N: 10.



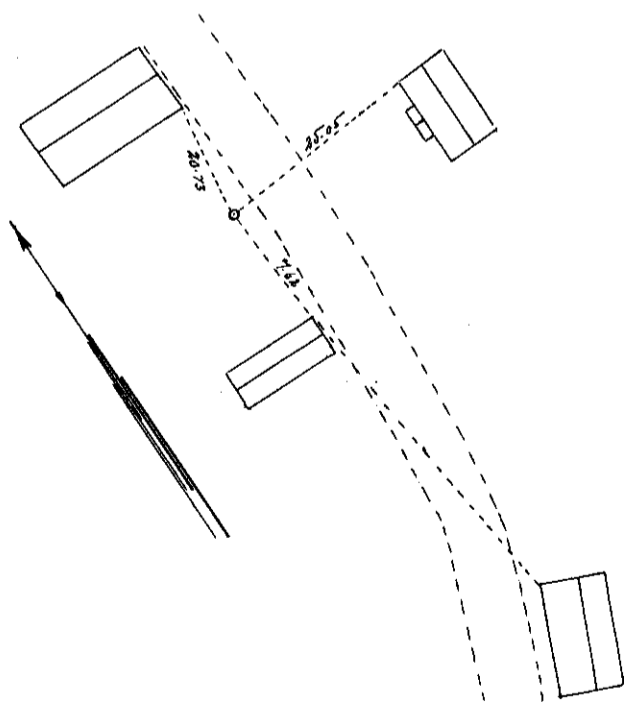
Rör av järn beläget i åkern 0.4 m.
 under jordytan cirka 4 m öster
 om vägen på glömsamma förlängningen av smickaren J.
 F. Nordströms och Kreaturshand-
 laren Gustaf J. Kombergs gårdars östra långsida 26.54 m.
 norr om den förutnämnda gårdens nordöstra kant, 9.50 m.
 sydväst om henne kopparpapper i smickarverkstadens sydöstra kant.

Skizzen 12. v 12.



Rör av järn 0.30 m. under ytan beläget på södra kanten av vägen till Pol-liden på förlängningen av föreningslinjen mellan brickskörens H. E. Anderssons uthus nordvästra kurt och Ingeniör Per Johansson's gårds sydöstra kurt 38.48 m. från 3 kopparspikar i den först nämnda kurten, 18.27, 4.10 och 7.97 m. från trems kopparspikar i nordöstra, nordvästra och sydöstra kurtarna respektive av Byggnadsnämndens Prof. Elvings uthus.

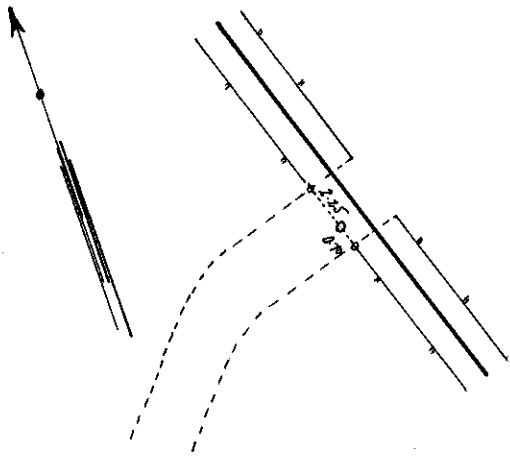
Skizzen 12. v 11.



Rör av järn 0.40 m. under jordytan beläget på förlängningen av sammanbindningslinjen med kyrkspiren och Byggnadsnämndens C. A. Grans flaggstång samt förlängningen av en liknande linje förbindande nordöstra kurten på Arbetaren Nilsons uthus och nordvästra kurten av Jordägaren Sandbergs gård 7.62 m. norr om 3 kopparspikar i

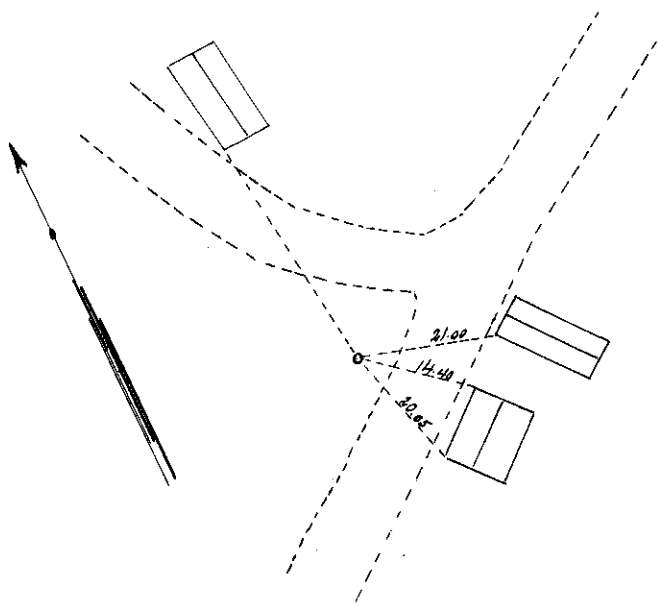
förelämnade kurt, 20.73 m. söder om 3 kopparspikar i Montörren Gust. Hansens ladugårds sydöstra kurt och 25.05 m. väster om 3 kopparspikar i Nils Anderssons gårds nordvästra kurt.

Fixpunkt n: n 13.



Rör av järn 0.1 m under ytan.
beläget i vägen till Sol-
liden mittemellan västra
grändstolparna till järn-
vägsområdet 0.70 m norr om
södra och 2.25 m söder om
norra stolpen.

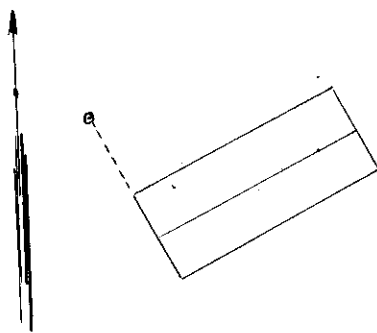
Fixpunkt n: n 14.



Rör av järn beläget i
Elvings åkergräsa 0.4 m.
under jordytan på förlägg-
ningslinjen söderut av
jordägare Sandbergs
gräsa västra långsida,
21.00, 14.40 och 20.05 m.
från ståndsköraren N.
E. Anderssons uthus
sydvästra hörnt samt

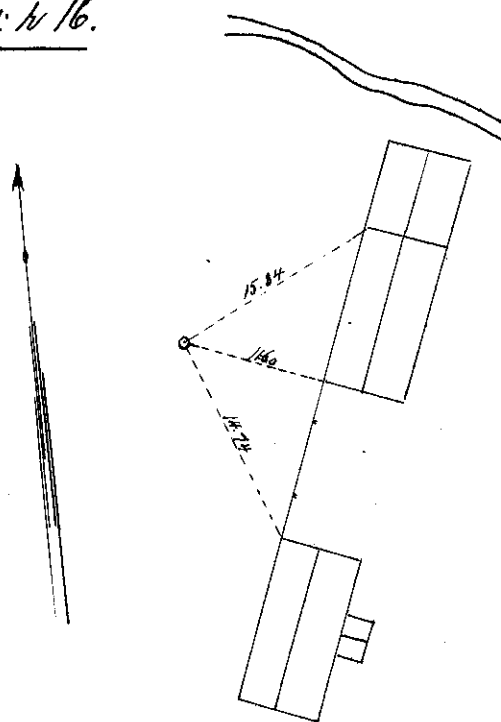
från nord- och sydvästra hörnarna av samma mans
grändbygggnad respektive.

Stämpunkt n: n 15.



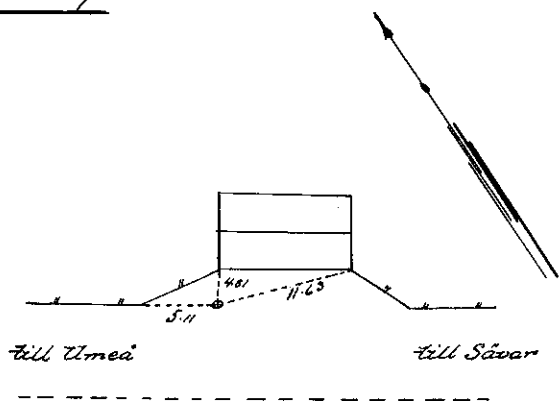
Rör av järn beläget i åkern 0.5 m. under jordytan på förlängningslinjen nordväst ut av södra gaveln av Bergberns byggnad 7.09 m. från Trerme kopparsjuka i sydvästra kanten.

Stämpunkt n: n 16.



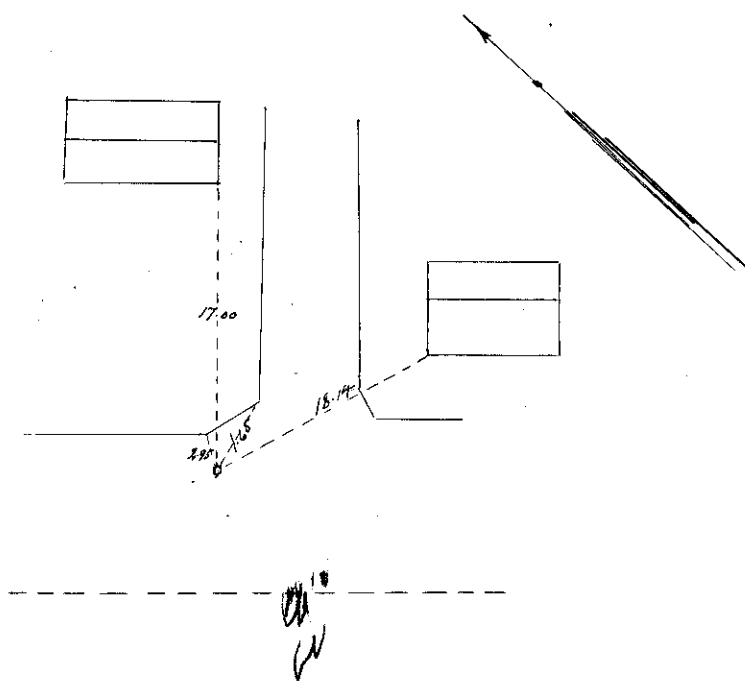
Rör av järn i åkern 0.4 m. under jordytan beläget på förlängning väster ut av södra gaveln av en mangelbod belägen i Åkerstaden Lindfors tomt 11.60 m. från Trerme kopparsjukan i bodens sydvästra kanta 15.84 m. från samma bods nordvästra kanta och 14.74 m. från Trerme kopparsjukan i Åkerstaden Lindfors gårds nordvästra kanta.

Stämpunkt n: 17.



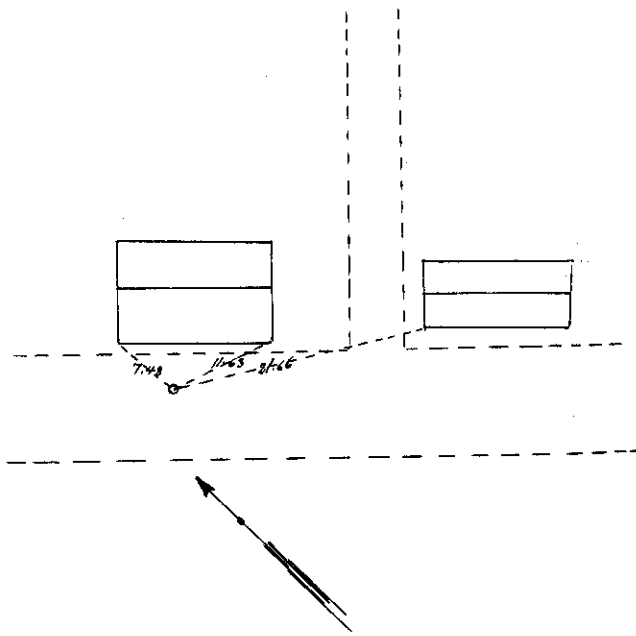
Rör av järn belagt 0,1 m. under ytan av landvägen
Ulmeå - Sävar på förlängningen av Regare C. & Osklunds
gärde nordvästra gaveln 4,81 m. från sydvästra kanten,
11,63 m. från sydöstra kanten samt 5,11 m. sydost om
trems kopparspikar i telefonstolpe.

Stämpunkt n: 18.



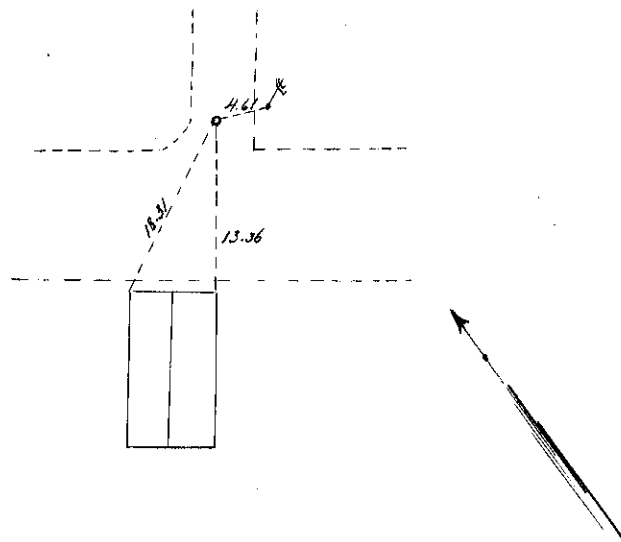
Rör av järn 0,15 m. under ytan av vägen Ulmeå - Sävar belä-
get på förlängningen av sydöstra gaveln av Tegelmästaren
Johansson's gärd 17,00 m. från sydöstra kanten 18,18 m. från
basaretorabästämstaren B. Klingviets gärd sydöstra
kant 2,95 och 1,65 m. från trems kopparspikar i
västra och östra staketstolparna i det avskurna södra hör-
net på ovannämnda Johansson's lomt.

Fästpunkter N: 119.



Rör av järn 0.1 m. under ytan av vägen Umeå - Lövåsa 7.48 och 11.48 m. söder om tvärsnittet i östra och västra kammarna av logen, 21.66 m. väster om tvärsnittet i sydvästra kammaren av anläggningen.

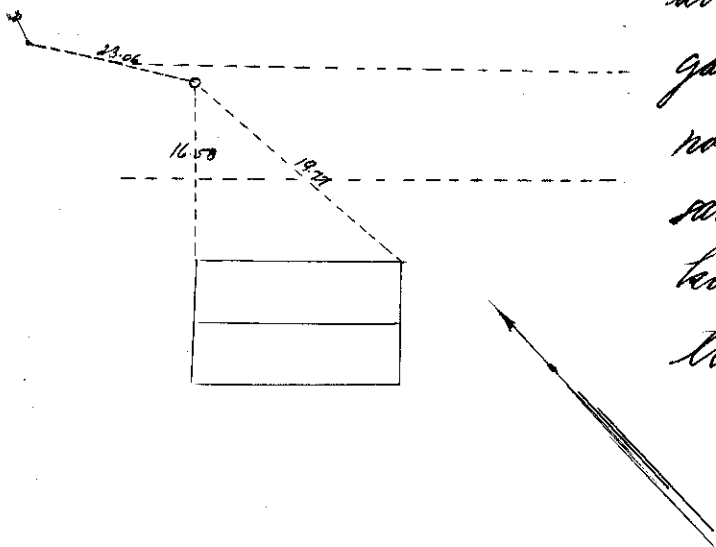
Fästpunkter N: 120.



Rör av järn 0.15 m. under ytan av vägen Umeå - Lövåsa i förlängningen norrut av Pentakare Jonssons uthus- byggnaads östra längsida 13.36 och 18.31 m. från samma byggnaads nordöstra och nordvästra kammar 4.61 m. väster om tvärsnittet i telefonstolpe.

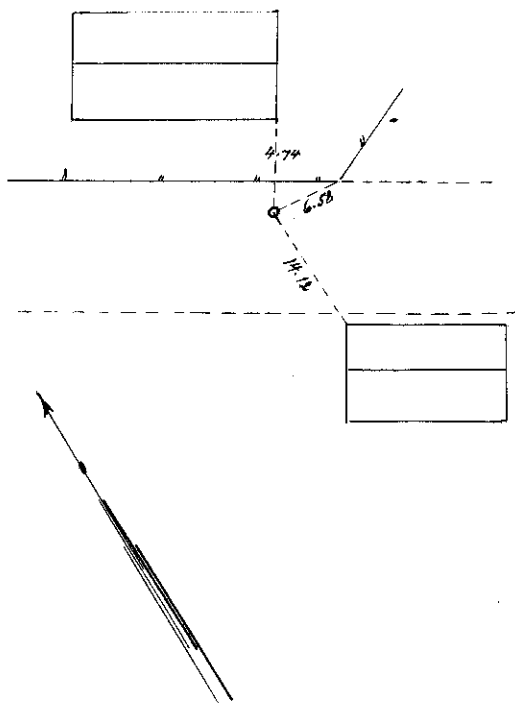
Stämpunkt N: 1 21.

Rör av järn beläget 0.1 m.
under vägbanan i vägen Bluvia-
Tävar på förlängningen norrut
av Ingeniör Bror Johanssons
gårds västra gavel 16.58 m. från
nordvästra kanten 19.77 m. från
samma lins östra kant. Båda
kantarna äro märkta med
tvänne kopparspikar vardera.

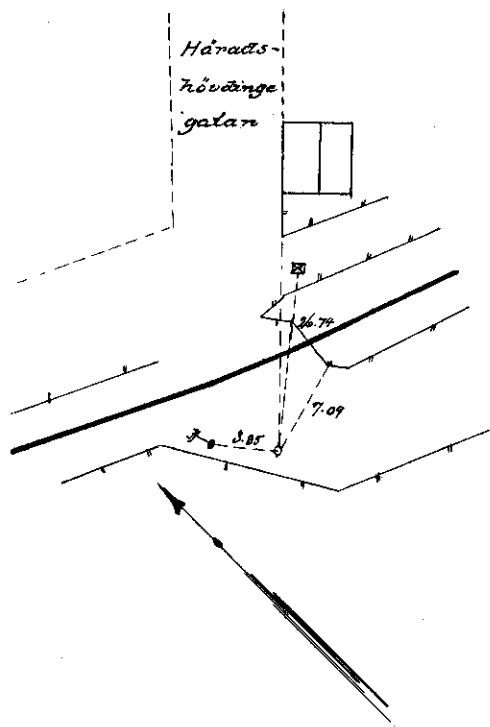


Stämpunkt N: 1 22.

Rör av järn 0.15 m. nu-
der vägbanan i vägen Bluvia-
Tävar på förlängning-
en söderut av Postdep-
otör Adolf Bäckmans
gårds östra gavel 4.74 m.
från syvästra kanten.
6.58 m. från tvänne kopp-
arspikar i slaktstols öst-
ra hornstolpe. 14.12 m.
norr om höghuset Axel
Bäckmans gårds nordväst-
ra kant.

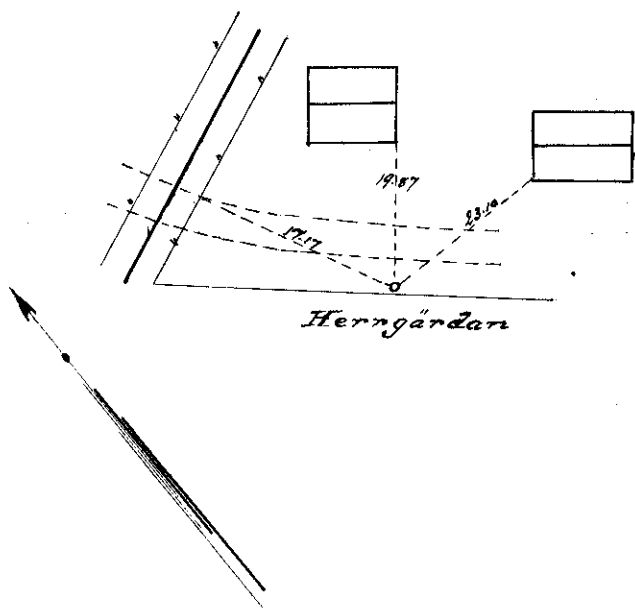


Stipunkt N. 193.



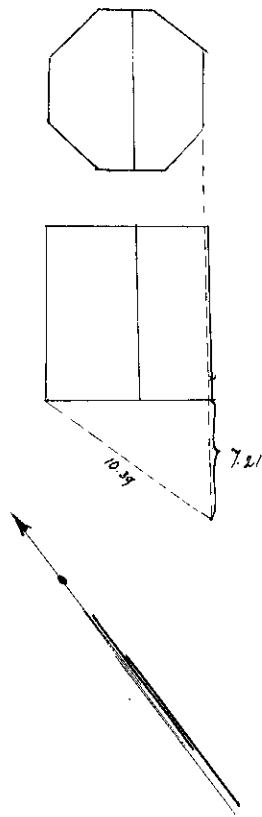
Rör av järn beläget 0.2 m. under väg-
banan i vägen Huså - Sjöfrån på för-
längningen söderut över Hammepä-
ret av Söråshöfvingegatans västra
kant 26.74 m. söder om keramfästet
belägen straxt väster om Sjöfrån-
vägen och norr om Hammepäret,
3.85 m. öster om keramfästet i
i södra kanten av vägväggningen,
7.09 m. sydväst om sydvästra gind-
stolpen av järnvägsstaketet. För-
söringsmarkeringarna i Stigarna
är märkta med träns koppar-
spikar.

Stipunkt N. 194.



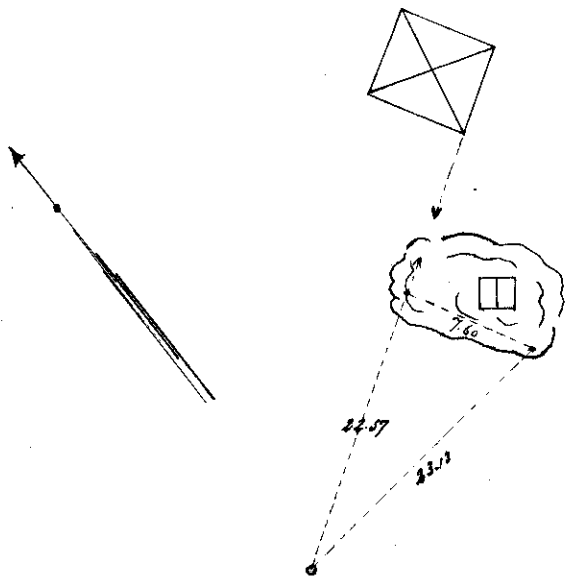
Rör av järn beläget 0.1 m. un-
der jordskivan beläget på för-
längningen söderut av Al-
perietbetaren J. A. Bergmans
gårds västra gavel 19.87 m.
från sydvästra kanten, 33.10
m. väster om bergsmäster-
aren O. K. Berggrens gårds
sydvästra kant, 17.17 m. syd-
öst om gindstolpen i västra
kanten av vägväggningen.

Figur 9: 1. 25.



Rör av järn i åker 0.4 m. under ytan beläget står öster om rännan av mot Togo och Öms skifteslag på förlängningen söderut av östra längvidan av ladan 7.21 m. från kanten; 10.39 m. från samma lada och västra kant. Kantarna är märkta med trevne kopparspikar.

Figur 10: 1. 26.

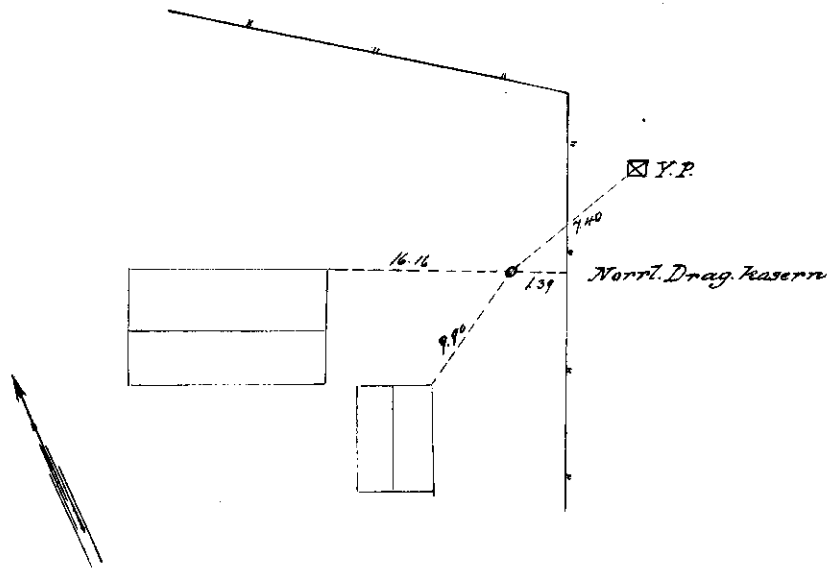


Rör av järn i åker 0.45 m. under ytan beläget på förlängningen söderut av östra längvidan mellan gården Nylens östra kant / Sjörens Madeliet / A. Roberg / och västra mässingsdubben i bergat vara en lada för närvarande fällas uppförd 22.57 m. från

dubben. 23.13 m. från mässingsdubben i samma berg står nedan ladan. Dubbornas avstånd emellan är 7.60 m.

Fästpunkter väster om Brogatan.

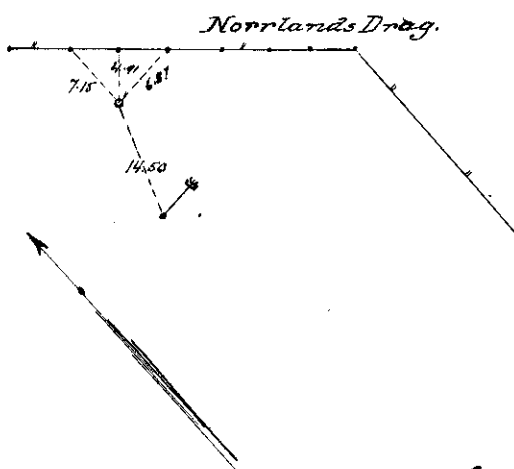
Fästpunkt n:o 27.



Rör av järn 0.5 m. under ytan beläget i nordöstra hörnet av Garvar folianshus samt 16.16 m. från gerveriets nordöstra kurt, 9.90 m. öster om lagarstugans östra kurt, 7.40 m. från en inom

dragningskasern befintlig vattenpoäng, 1.09 m. från trems kopparspikar i fjärde staketstolpen.

Fästpunkt n:o 28.

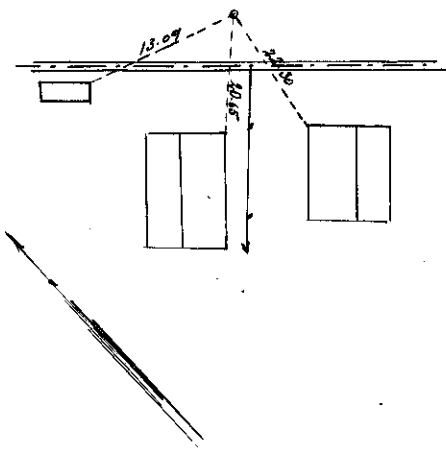


Rör av järn 0.5 m. under jordytan beläget 6.87, 4.91 och 7.15 m. från fjärde femte och sjätte staketstolparna respektive, 14.50 m. nordost om en telefontolpe. Samtliga märkningar utgöres av trems kopparspikar.

ringar utgöres av trems kopparspikar.

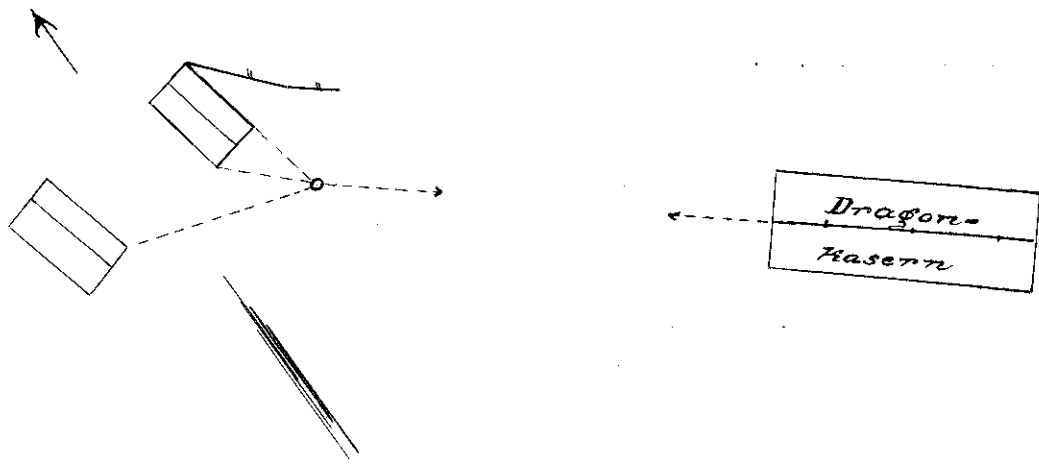
Figurkelt N. N. 29.

Norrl. Drag. övn. plats



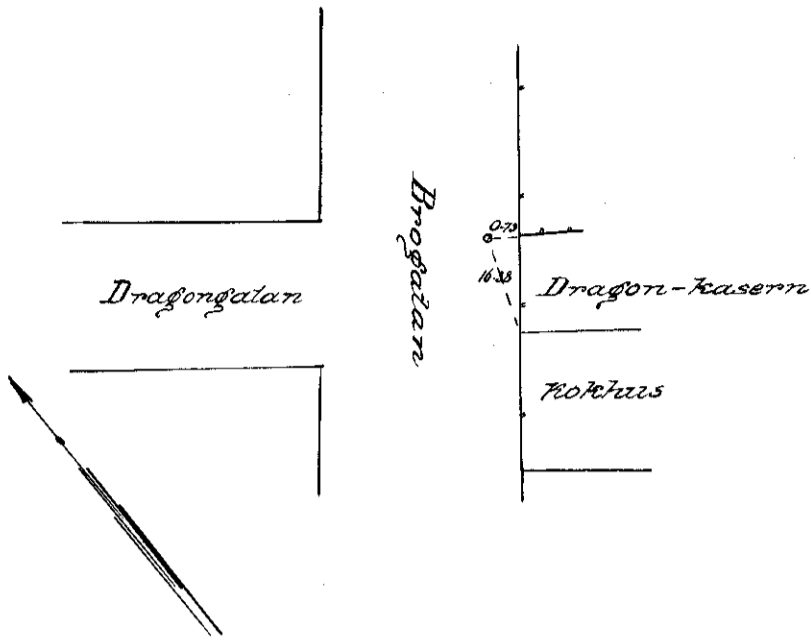
Rör är järn 0.1 m. under ytan beläget i Norrlands
dragrens övingsfält på förläggningen norrut av Kils Holmgrens
gårds östra långsida 20.65 m. från samma gårds nordöstra
kmit, 13.09 m från samma mans utlös östra kmit, 17.30 m.
norr om Skivfältets gårds norra kmit.

Figurkelt N. N. 30



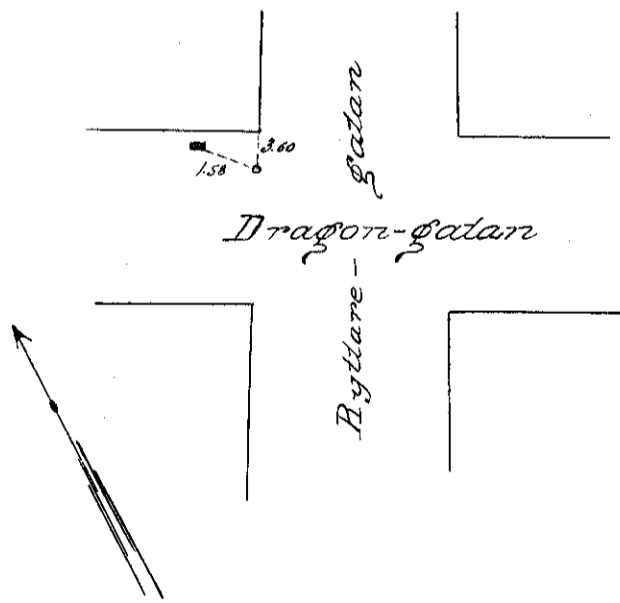
Rör är järn 0.4 m. under ytan beläget på förläggningen
nordväst ut av sammanbindningslinjen mellan trevne äsk-
ledare i Dragonkasern 3.94 och 5.92 m. från T. Nordenskiölds
ladugårdsbyggnads sydvästra och sydvästra kmitter respekti-
vt, 20.03 m. väster om samme mans mangårdsbyggnads syd-
östra kmit.

Fixpunkt A: 4 31.



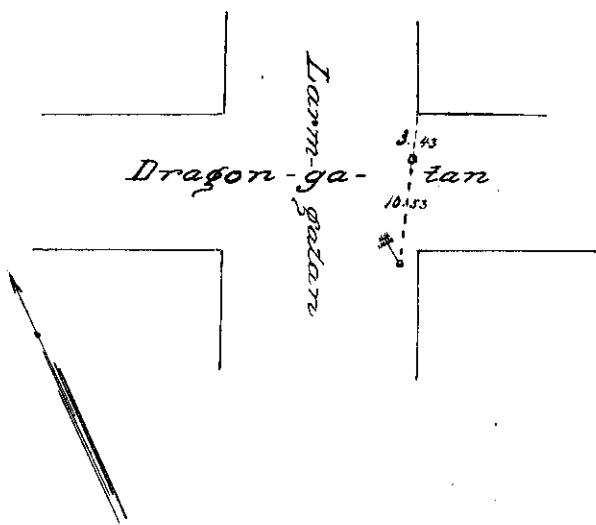
Rör av järn 0.1 m. under yttre beläget i Rörstam mitt för Dragon-gatan på såu skissen närmare visar. Markering i staketet utgöres av tre små kopparspikar.

Fixpunkt M: 10 32.



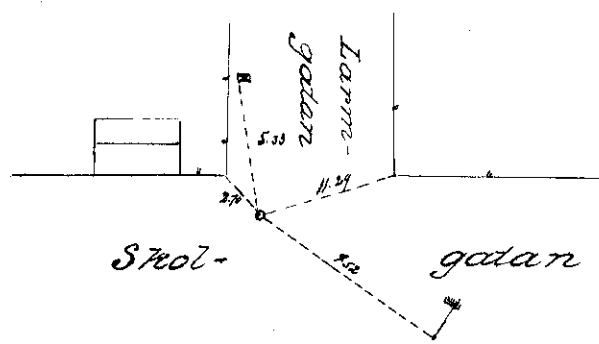
Rör av järn 0.15 m. under yttre beläget i norra trottoar-körmet i stämningen mellan Dragon- och Ryttaregatorna, i Ryttaregatorns förlängning 3.60 m. från hörnet, 1.58 m. väster om väteposten.

Fixpunkt n: n 33.



Rör av järn beläget i korsningen mellan Dragon- och Lammgatorna 0,15 m. under ytan på förlängningen öderut av kvarteret Slaktaren 3,43 m. från hörnet kopparspikar i sydvästra hörnet av nyssnämnda kvarter, 10,53 m. nordost om hörnet kopparspikar i telefonstolpen.

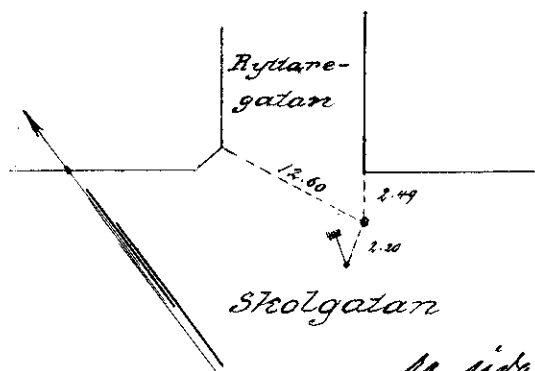
Fixpunkt n: n 34.



Rör av järn beläget i norra hörnet av skärningen mellan Stoolgatan och Lammgatan 0,1 m. under ytan 5,33 m. öder om östra hörnet av teret Snickaren, 11,29 m väster om västposten.

Öder om västra hörnet av kvarteret Solvaten, 9,52 m. nordost om telefonstolpen. Samtliga markeringar utgöres av trevorne kopparspikar.


Fixpunkt n: n 35.



Rör av järn beläget i östra hörnet av skärningen mellan Stool- och Ryttaregatorna 0,1 m. under ytan på förlängningen öderut av kvarteret Bagaren västra

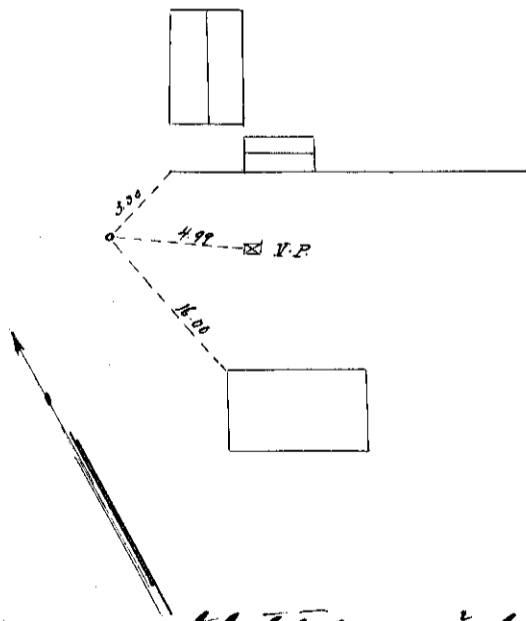
sidan 2,49 m. öder om sydvästra hörnet 2,20 m. nordost om telefonstolpen 12,60 m. öder om östra kanten av byggnaden å Tomten N: 2 i kvarteret Solvaten. Samtliga markeringar utgöres av trevorne kopparspikar.

Fixpunkt n. n 36.



Rör av järn beläget i norra hörnet av skärningen mellan Skol- och Brogatorna 0.2 m. under ytan på sätt ovidstående kartskiss närmare visar. Telefonstolpen är märkt med trems kopparspikar. Mätten är angivna i meter.

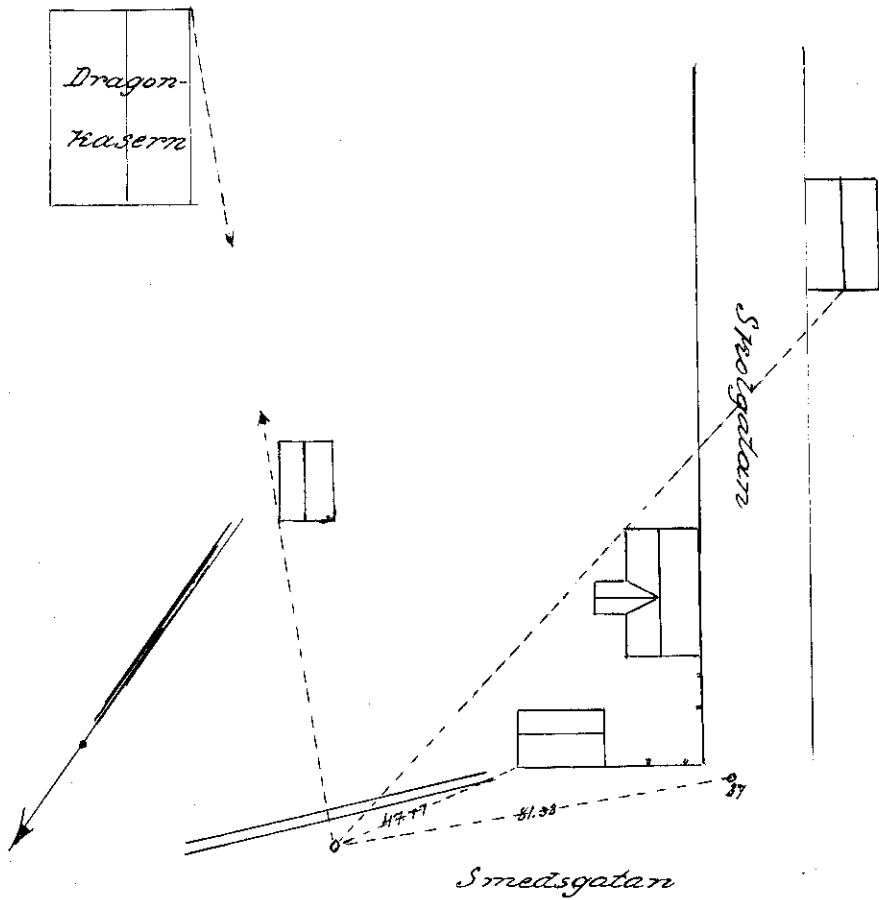
Fixpunkt n. n 37.



Rör av järn beläget i skärningen mellan Skol- och Lundegatorna 0.1 m. under ytan, 3.30 m. sydväst om sydvästra hörnet av kvarteret Tuumorimannen, 4.99 m. nordväst om västvästporten, 16.00 m. norr om byggningen på södra sidan av Skolgatan. Nysnämnda kvarterets hörn utgöres

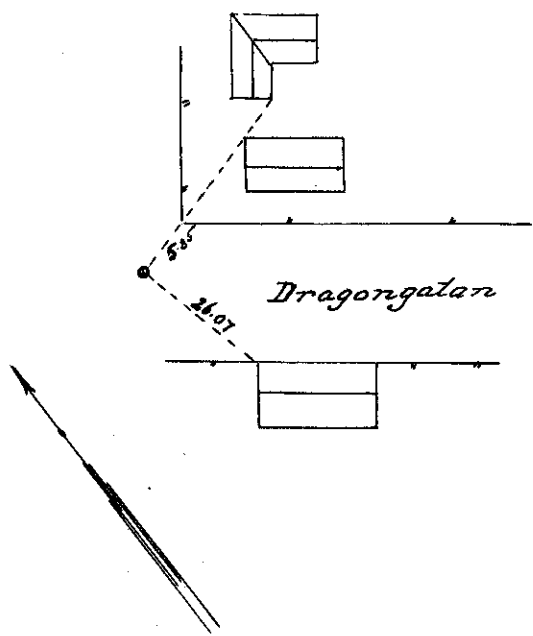
av en staketstolpe märkt med trems kopparspikar

Fästpunkter n: r 38.



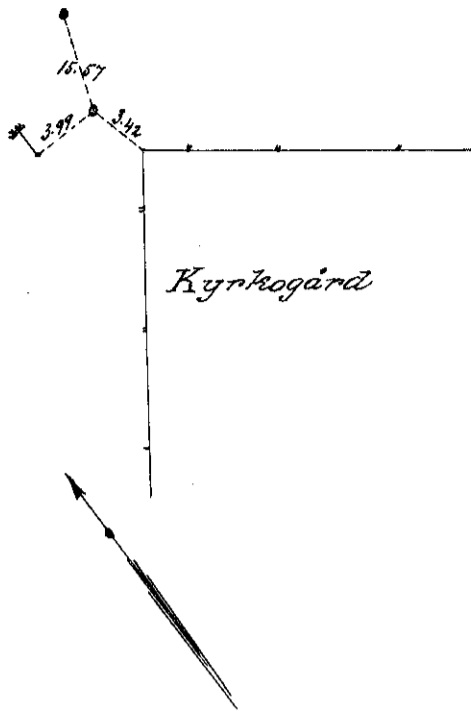
Rör är järn ledigt i skärningen mellan Dragon- och Smedegatan 0.3 m. under ytan på såu vidtäckande kortskiss närmare vicar.

Fästpunkter n: r 39.



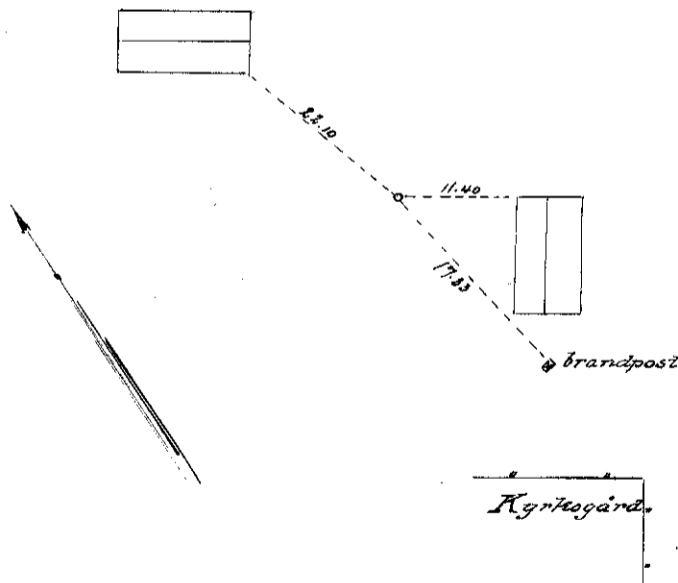
Rör är järn 0.3 m. under ytan ledigt i skärningen mellan Dragon- och Landgatan på såu vidtäckande kortskiss närmare vicar. Plaketslöpen norrut om röret är märkt med trevne kopparspikar.

Stipunktet N. 440.



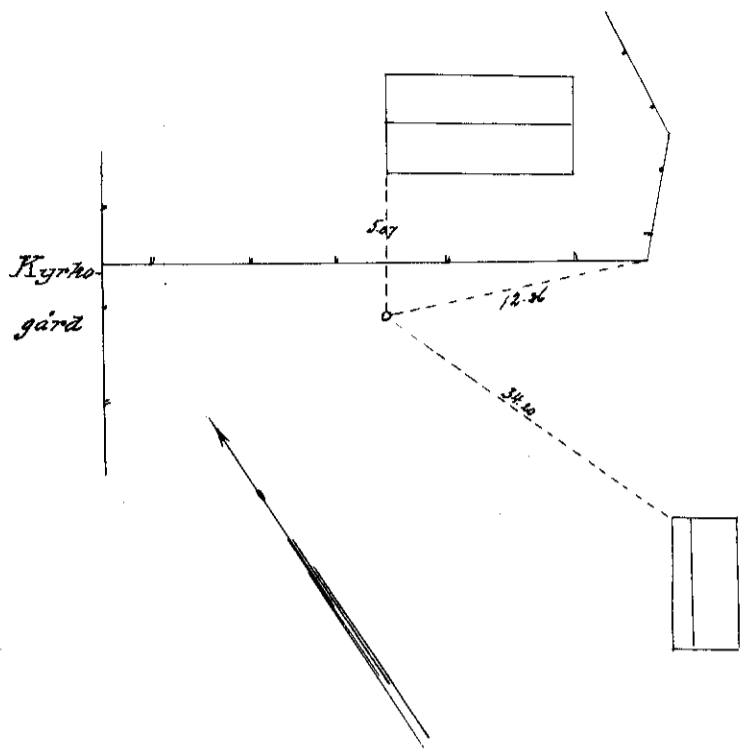
Rör av järn 0.8 m. under jordytan beläget 3.42 m. norr om kyrkogårdens norra hörn 3.99 m. väster om trems kopparspikar i telefonstolpe samt 15.57 m. söder om en avloppstumba.

Stipunktet N. 441.



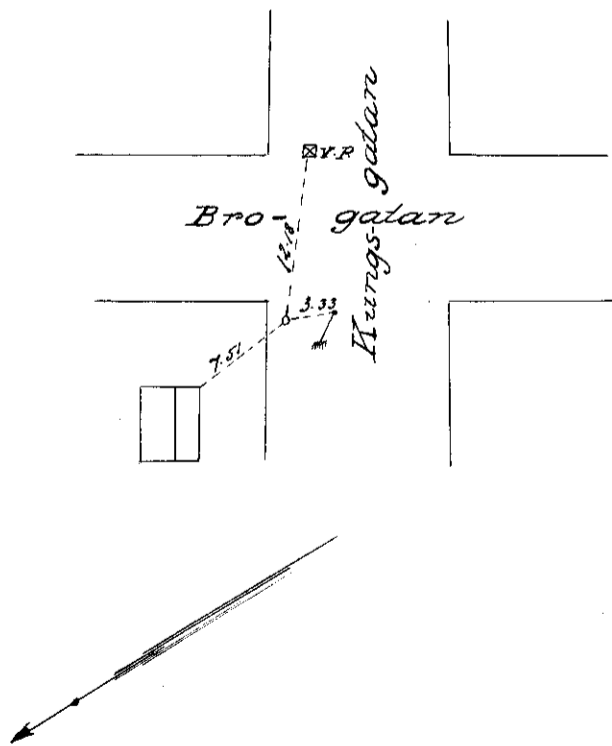
Rör av järn 0.15 m. under jordytan 11.40 m. från norra kanten av en väster om röret belägen gård på förlängningen västerut av samma gårds norra gavel 17.83 m. norr om brandposten 22.10 m. söder om södra kanten på Erikssons gård.

Fästpunkter n: 144.



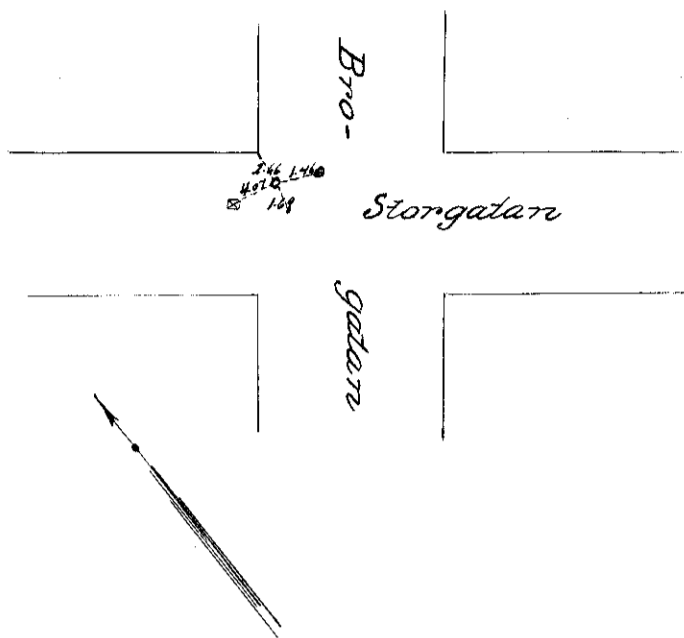
Rör av järn 0.15 m. under
 jorden beläget på förläng-
 ningen söderut av den norr
 om röret belägna gårdens
 västra gavel 5.07 m. från väst-
 ra kanten, 12.26 m. väster om
 trevne kopparspikar i sta-
 llets hörnstolpe, 34.20 m.
 norr om Nilsens utrens
 norra kant.

Fästpunkter n: 143.



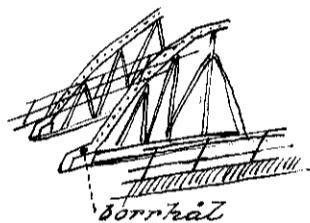
Rör av järn 0.15 m. under ytan
 beläget i korsningen mel-
 lan Kungs- och Brogatan
 7.51 m. söder om speruthu-
 sets södra kant, 3.33 m. ös-
 ter om trevne koppars-
 spikar i telefonstolpe, 12.18
 m. nordväst om västen-
 posten.

Fixpunkt n. n. 44.



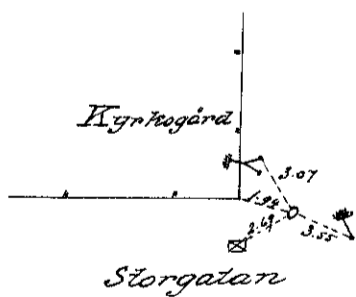
Rör av järn 0.15 m. under
 ytan i korsningen mellan
 Bro- och Storgatan, 1.96 m. väster
 om avloppstrumman, 4.07
 m. väster om vattenposten, 1.69
 m. norr om träns kopparspi-
 skar i belgringsstolpen
 samt 2.66 m. söder om träns-
 ne kopparspikar i staket-
 ets hörnstolpe.

Fixpunkt n. n. 45.



Borrhål i norra brogränsets
 trätod.

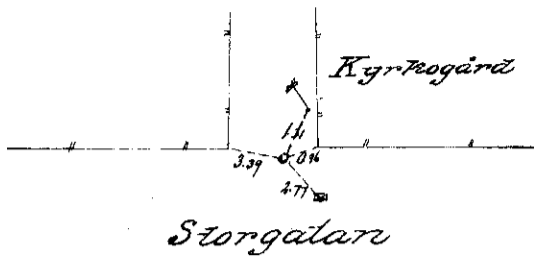
Fixpunkt n. n. 46.



Rör av järn 0.15 m. under ytan
 beläget 1.94 m. söder om kyr-
 kogårdens södra hörn 3.07 m.
 söder om norra v stolpen, 3.55 m.
 norr om träns kopparspikar i
 belgringsstolpen, 2.64 m. väster
 om vattenposten.

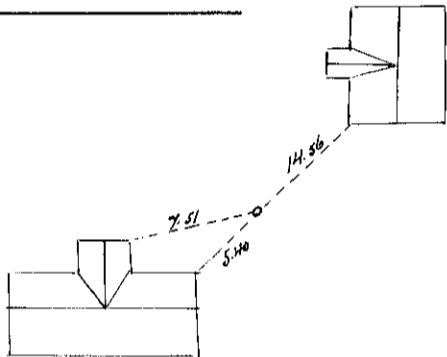


Fixpunkt 9: 147.



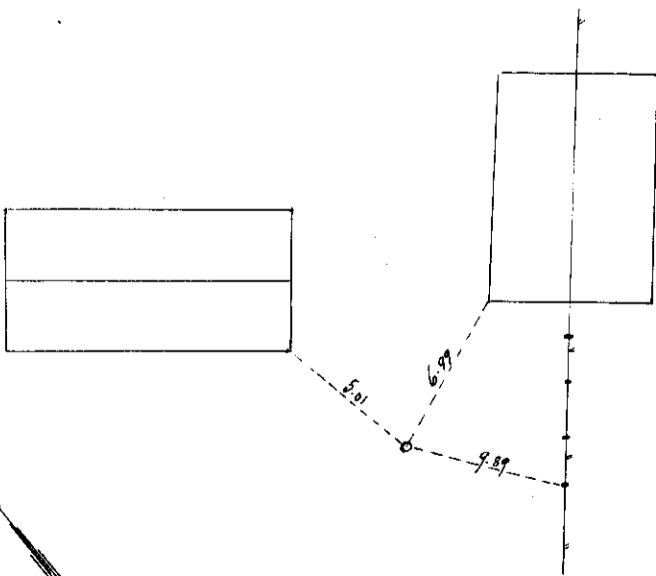
Rör av järn 0.15 m. under ytan beläget 0.96 m. väster om kyrkogårdens västra hörn, 4.77 m. norr om västupposten, 3.39 m. sydost om staketörnet, 1.31 m. sydväst om trämne kopparspikar i telefonstolpen.

Fixpunkt 11: 148.



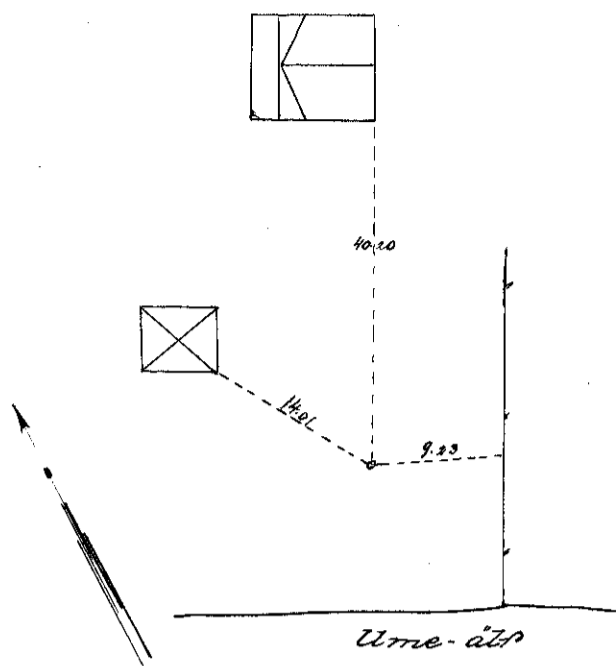
Rör av järn 0.15 m. under ytan beläget i Nilsson's gård i överensstämmelse med närslutna kartskisser och här angivna mått.

Fixpunkt 11: 149.



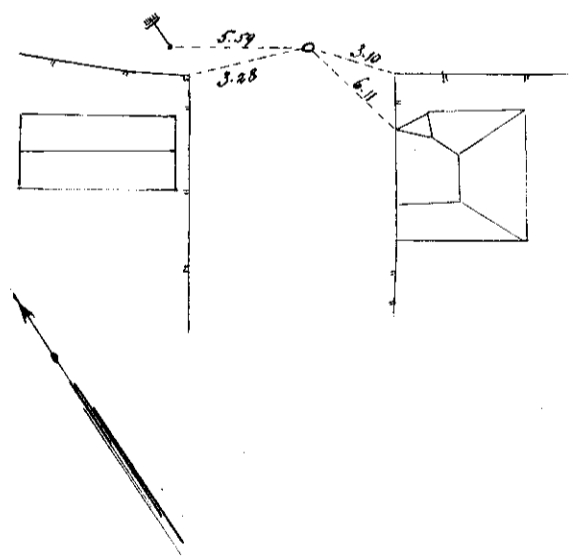
Rör av järn 0.15 m. under ytan beläget i Förste Lauritz mästarens Karl Gustafströms trädgård 5.01 m. sydost om Luvudbyggnadens sydvästra hörn. Mättet taget från stufvoten, 6.99 m. sydväst om utlämets sydvästra hörn, 9.89 m. nordväst om fjärde staketstolpen från utlämets räknat. Stolpen är märkt med trämne kopparspikar

Fixpunkt N: 4 50.



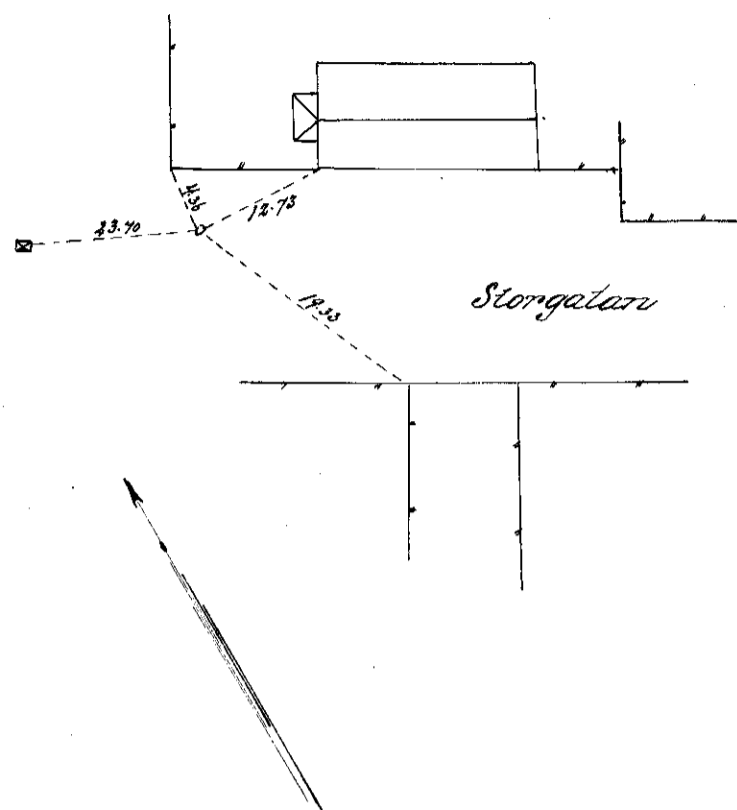
Rör av järn 0.3 m. under yttan
beläget på förlängningen söder-
ut av Erikssons gårds östra sp-
vel 40.20 m. sydväst om södra kum-
len, 14.01 m. sydväst om transfor-
matorlufts södra kumt, 9.23
väster om en med trems kop-
parspilens mälat staketstolpe.

Fixpunkt N: 4 51.



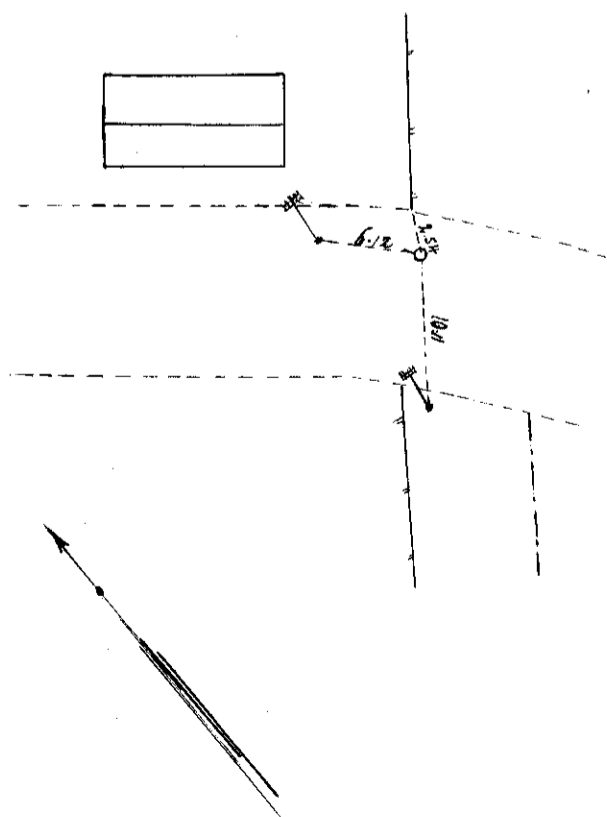
Rör av järn 0.2 m. under yttan
beläget 6.11 m. nordväst om Karl
Lundgrens gårds nordvästra kumt,
3.10 nordväst om hörnstolpen i nord-
hörn av samma mans kumt, 3.28
m. öster om hörnstolpen i nord-
östra hörnet av Nilssons kumt,
5.59 m. sydväst om telefonstolpen.
De tre sista förlängningsmarke-
ringarna äro ritade genom
trems i triangel inslagna
kopparspilens.

Fixpunkt n: n 52.



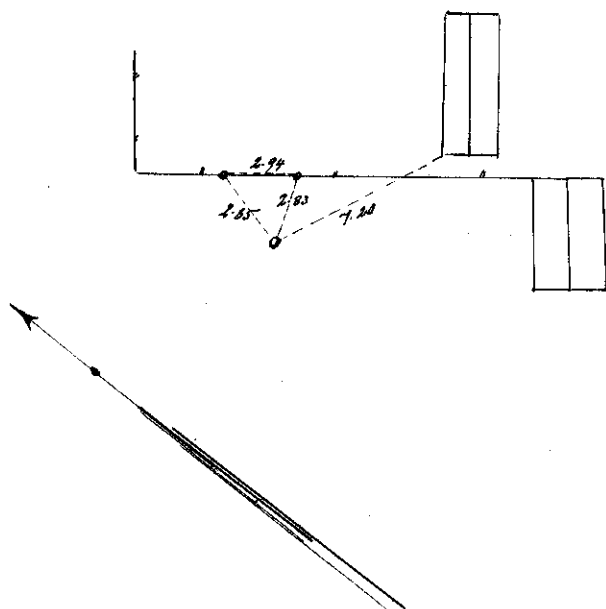
Rör av järn 0.2 m. under yttan
beläget i norra kanten av
Storgatan 12.73 m. väster om
Luskanten 4.56 m. söder om
staketstolpen 23.70 öster
om väggparten samt
19.33 m. norr om stempelören
i Grubbströms lants nord-
östra hörn med väntet teget
från den kant som är näst
näst röret.

Fixpunkt n: n 53.



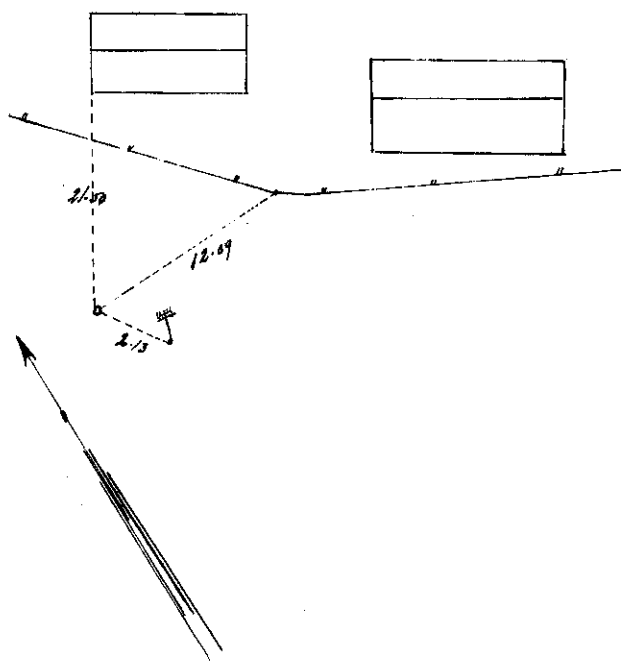
Rör av järn 0.2 m. under yttan
beläget i norra kanten av lands-
vägen till Väinäs 6.12 m. söder
om staketstolpen mellan Jönssons
lant och ägar tillhöriga om-
skän 6.12 m. öppet om telefon-
stolpen, 10.11 m. nordost om en
annan telefonstolpe. Före-
ringsmarkeringarna utgöres
av trems kopparstiftar.

Fixpunkt n: 1454.



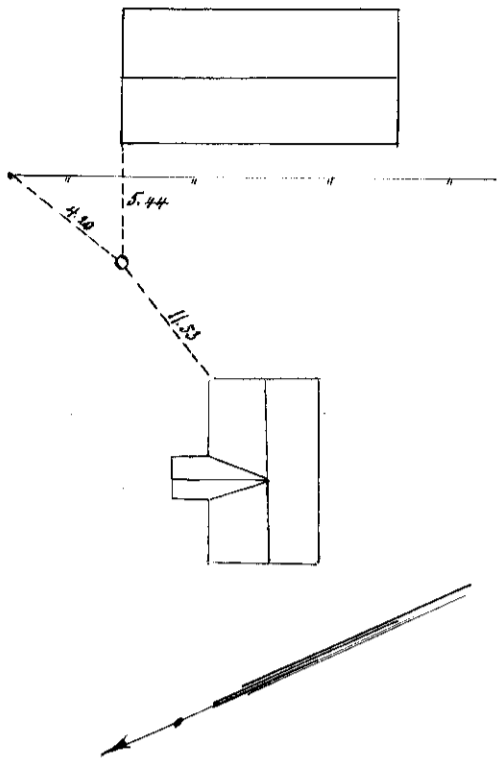
Rör av järn 0.3 m under
ytan beläget i överläske
mark söder om skräpparen
Karl Stenbergs staket,
7.20 m. väster om samma
mans utlös, 2.83 och 2.85 m.
sydväst om träns staket-
kölpar. Försäkringens
ringarna består av träns
kopparspikar.

Fixpunkt n: 1455.



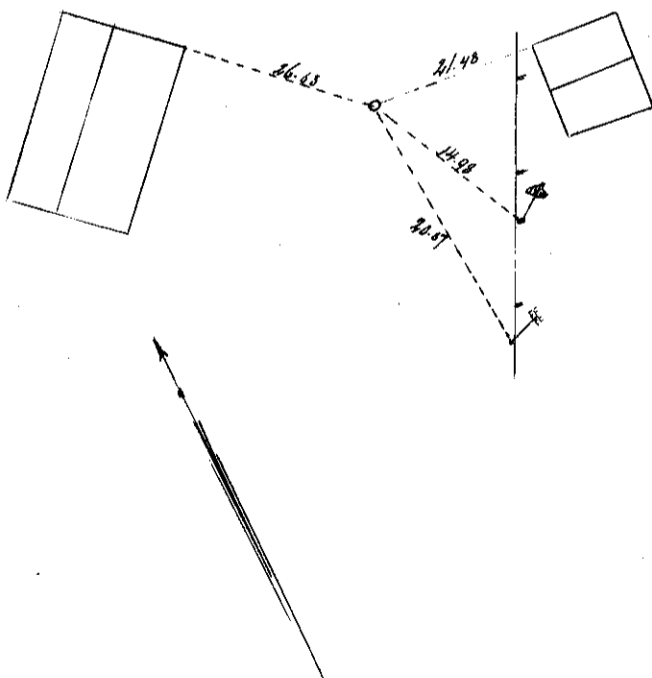
Rör av järn 0.2 m. under
ytan på förtäringningen söderut
av J. Rylands utlös västra
gavel 21.50 m. från sydvästra
kanten, 12.09 m. från västra
gründetolpen, 2.13 m. nordväst
om telefonstolpen. Samtliga
märkingarna äro märkta
med träns kopparspikar.

Fiegnmilet n. n. 56.



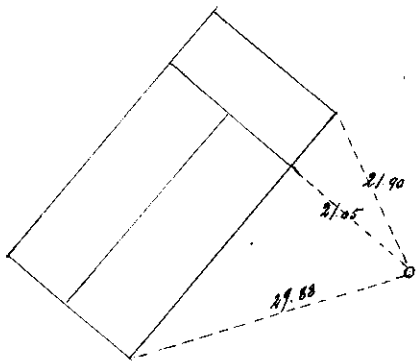
Rör av järn belagt 0.2 m.
under ytan på förlängningen
västerut av Sundboms gårds
norra gavel 5.44 m. väster om
nordvästra kanten, 4.20 m. väs-
ter om staketstolpen, 11.53 m. ös-
ter om byggningen, all i sällig-
het med kantskissen. Mär-
kningarna äro märkta med
träns kopparpilar.

Fiegnmilet n. n. 57.




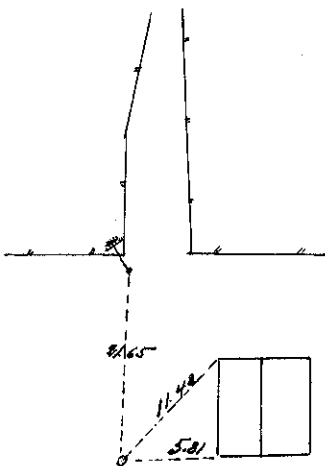
Rör av järn belagt ä
yttre liks quarls 0.3 m. under
ytan på förlängningen
österut av Nilke Jons-
sons utrens norra gavel
26.63 m. från nordvästra kan-
ten, 21.48 m. från lodans
norra kant 14.98 och 20.87
m. från taken och telefont-
stolpen. Samtliga förelä-
gningsmärkingar äro ut-
märkta med träns kop-
parpilar.

Fixpunkt n: 4 58.



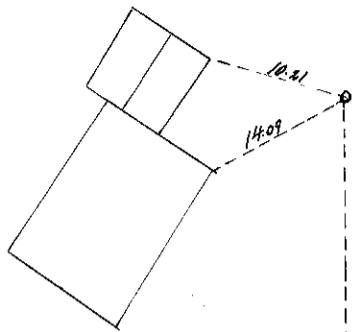
Rör av järn 0.4 m. under ytan
beläget i ytterlinjes mark upp-
ost om Stenborgs slakteri
på såu vidstående kartskiss
närmare angiver. Föreäknings-
markeringarna utgöres av tre-
ne kopparpipor.

Fixpunkt n: 4 59.





Rör av järn 0.4 m. under ytan
beläget i skern å von Alms gård,
21.65 m. uppst om telefonstolpen, på
förlängningen västerut av la-
dars södra gavel 5.81 och 11.48 m.
från ladans västra kantar. Föreäk-
ningsmarkeringarna utgöres av
trene kopparpipor.

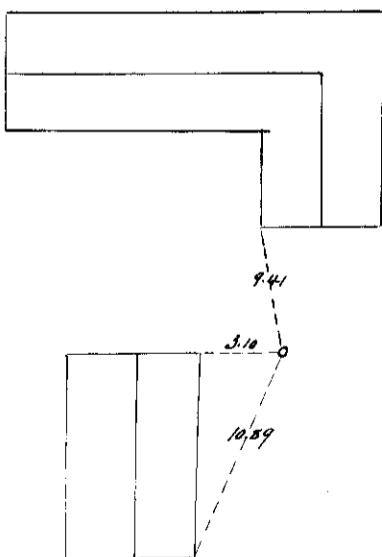
Fixpunkt N. r 60.




Rör av järn beläget 0.4 m. under ytan på förlängningen norrut av Kabelugnsmållar Boströms gårds östra gavel, 10.21 m. öster om Ladans östra kant, 14.09 m. öster om logens östra kant. Markeringarna utgöres av tre Ropparspikar.



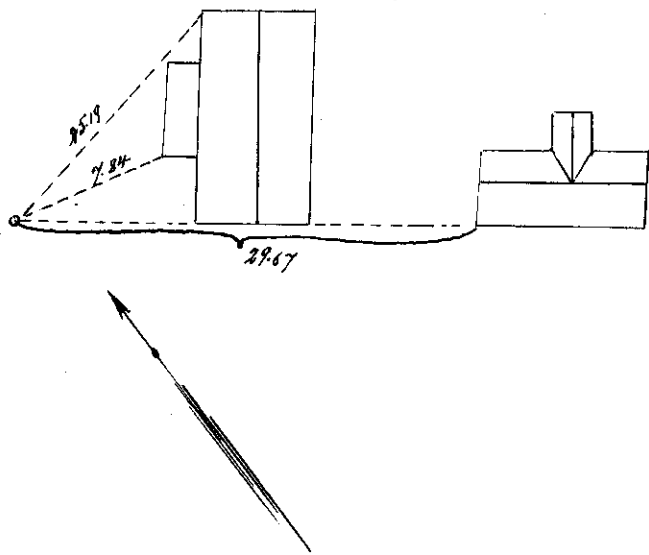
Fixpunkt N. r 61.



Rör av järn beläget 0.2 m. under ytan i Sånj. Sundströms handelsgård 3.10 m. öster om man-gårdbyggnadens nordöstra kant på förlängningen österut av norra gaveln, 10.89 m. norr om kvist-rens kanten, 9.41 m. om uthusbyggnadens södra kant. Skuldsiga markeringar utgöres av tre Ropparspikar.



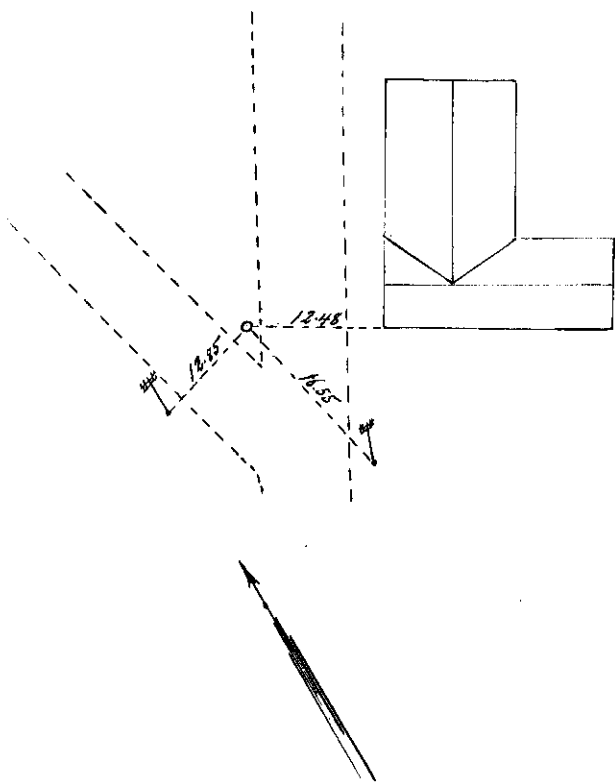
Fixpunkt n: 62.



Rör av järn 0.4 m. under yttan
beläget på förlängningen
västerut på sått kartskissen
närmare visar. Skereringar
na i Kapten N. E. Bäckmans
gårder utgöres av träms kop-
parspälar.

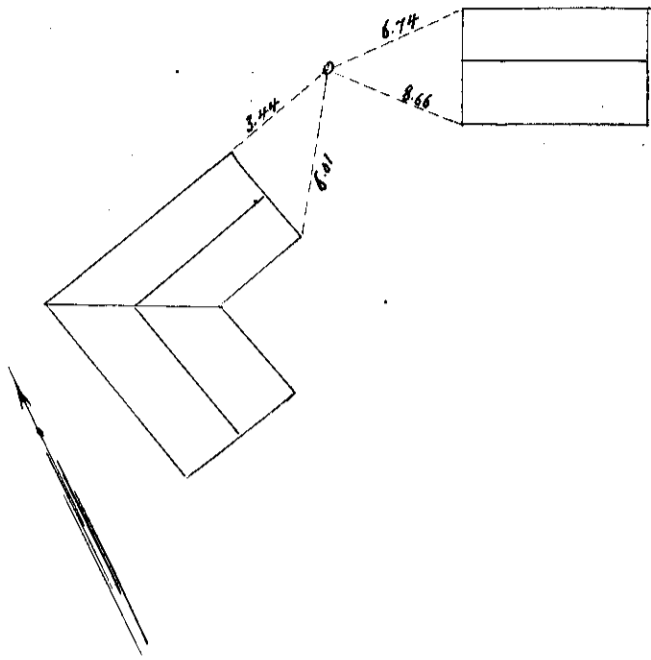
Fixpunkter i Skarp.

Fixpunkt n: 63.



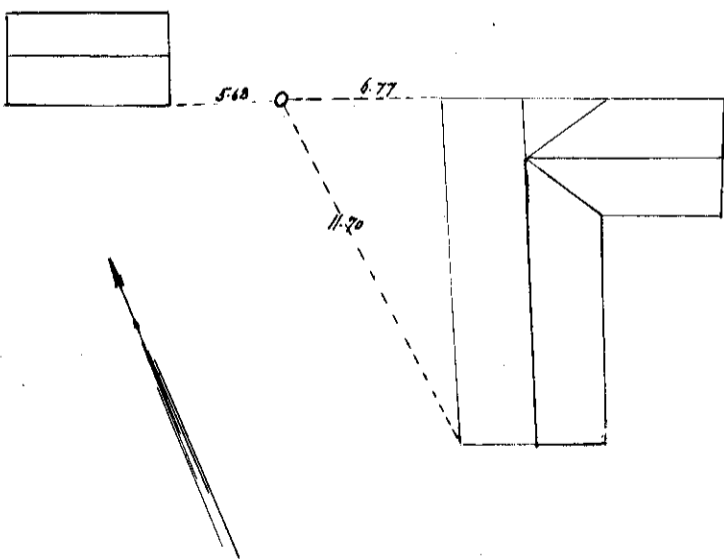
Rör av järn 0.15 m. under yttan
beläget i korsningen mellan gam-
la Ermarke och Mickelträskvägen.
na på förlängningen västerut av
Forsamlingshallens södra gavel
12.48 m. från västra kanten, 16.55
och 12.85 m. från träms med
tre kopparspälar mätata tele-
fontolpar.

Förbundet n:o 64.



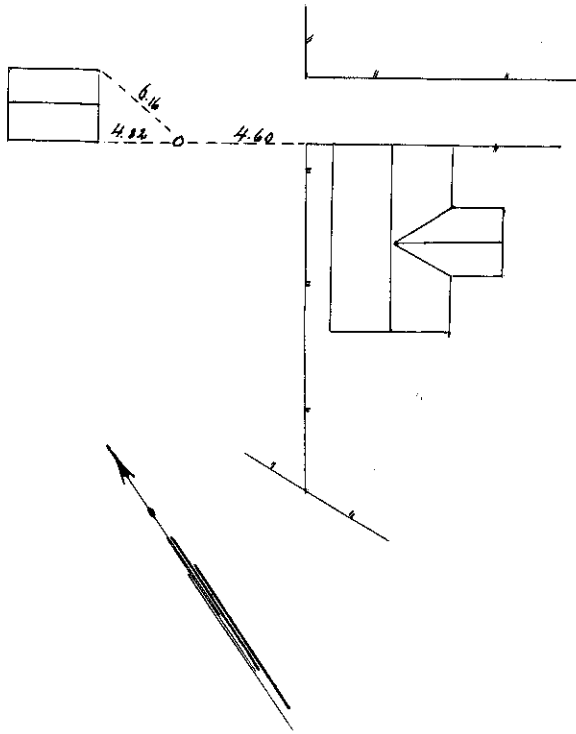
Rör av järn 0.4 m. under
den jordytan beläget i
Kualia Johansson's gärd-
stomt på förlängningen
västerut av gärdens norra
längsida 3.44 m. från kum-
ten, i öfrigt enligt vidstäm-
de skiss. Markeringarna
i utlignet utgrävs av träms
Ropparepilar. Matten från
Kuvundbyggnaden är tag-
na från cementgrunden.

Förbundet n:o 65.



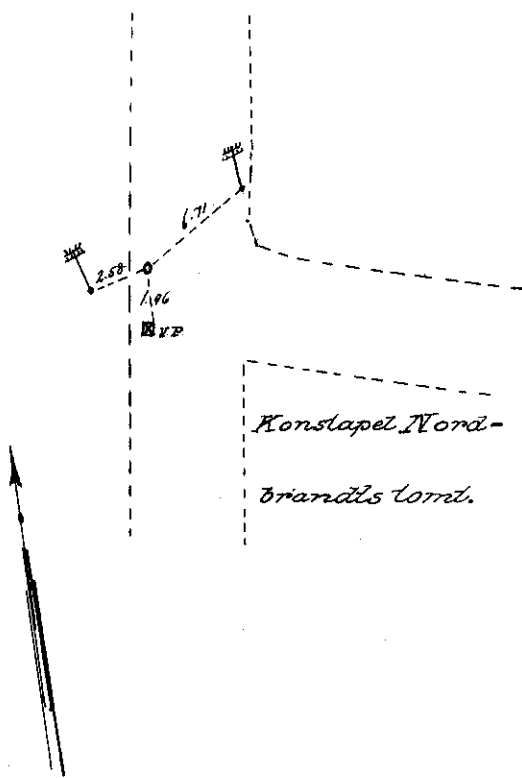
Rör av järn 0.5 m. under
den jordytan beläget på förläng-
ningen västerut av kusten
Kudbuanots gärd norra
spärr 6.77 från kumten,
i öfrigt enligt skissen.
Lagningens markeringar ut-
grävs av träms koppar-
spärrar.

Fisepunkt 11:4. 66.



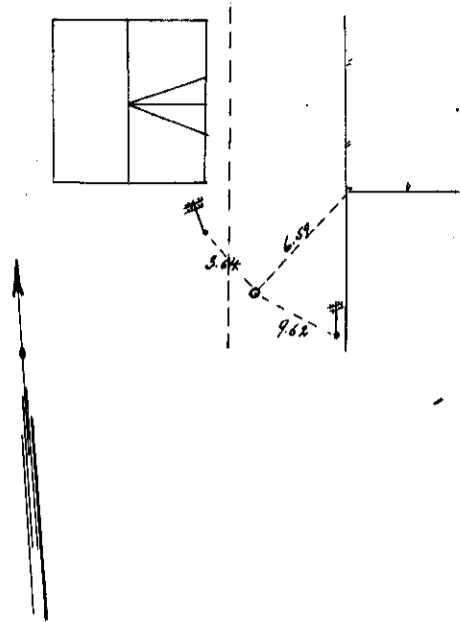
Rör av järn 0.3 m. under yttan
beläget väster om Askerhöfvens
gård 4.60 m. från kanten, 4.82 och
6.16 m. väster om sportplanens ästa
kant.

Fisepunkt 11:4. 67.



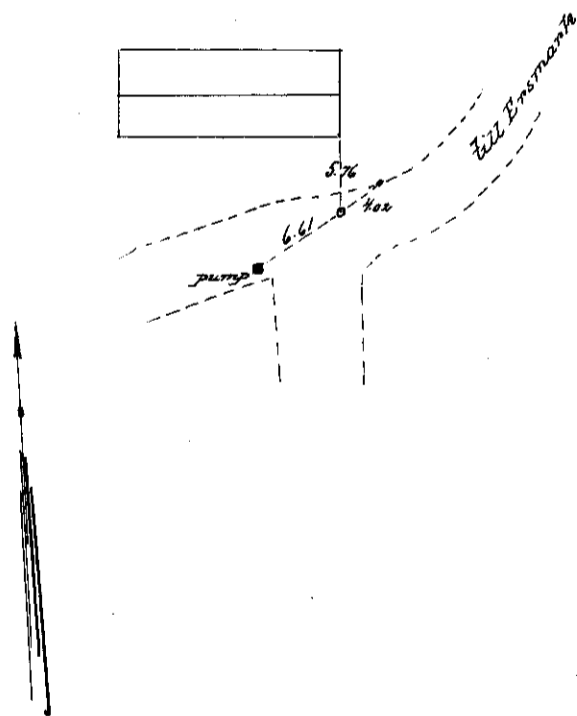
Rör av järn 0.3 m. under
yttan beläget 1.96 m. norr om
vattenposten, 2.58 och 6.71 m.
från kanten kopparpipen
i telefonstolparna.

Fierpunktet n:r 68.



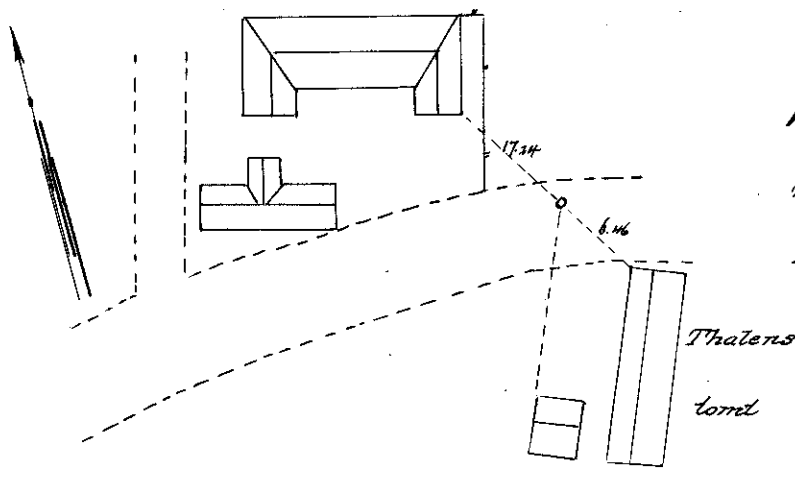
Rör av järn 0.3 m. under
ytan syftat om P. H. Ekelunds
gård 6.59 m. syftat om trämme
kopparsjåkar i staketets hörn-
stolpe 3.64 och 9.62 m. från träm-
me kopparsjåkar i telefonstolpe.

Fierpunktet n:r 69.



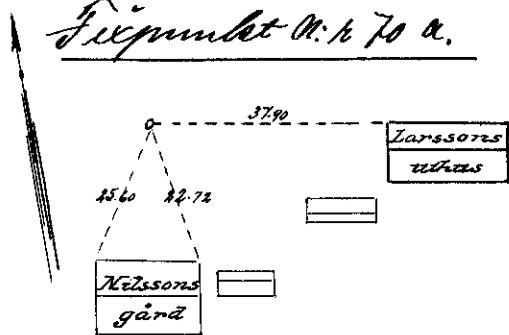
Rör av järn beläget i
gamla Ensmarksvägen 0.3 m.
under ytan på förlängning
av söderut av östra gaveln
av Larsen Smidbergs gård
5.76 m. från sydöstra kanten,
6.61 m. från pumpen och 4.02
m. från trämme kopparsjå-
kar i grundstolpen.

Fixpunkt n: 70.



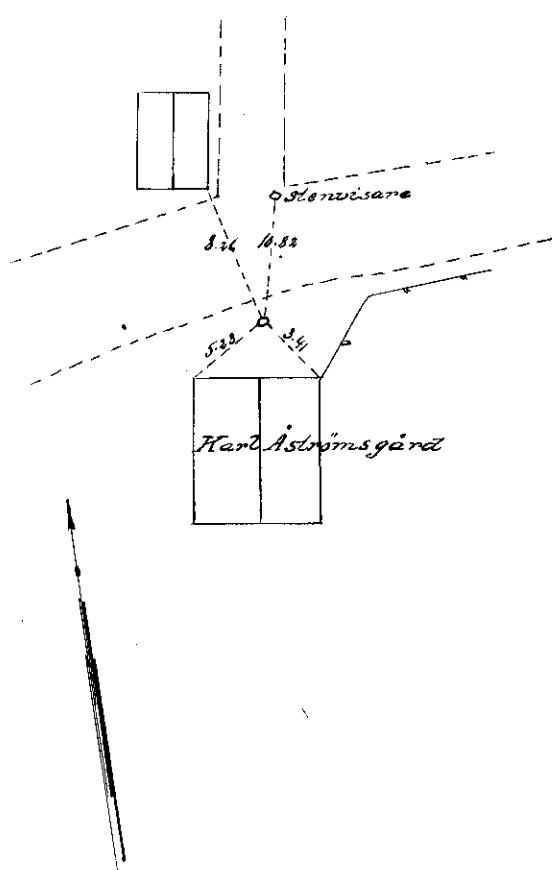
Rör av järn 0.3 m. under väglansyta beläget på sammankörningsplintjen mellan sydvästra kunnan av Hägersås gård och nordvästra kunnan av Thalens uthus 17.24 m och 6.46 m från respektive kunnar.

Fixpunkt n: 70 a.



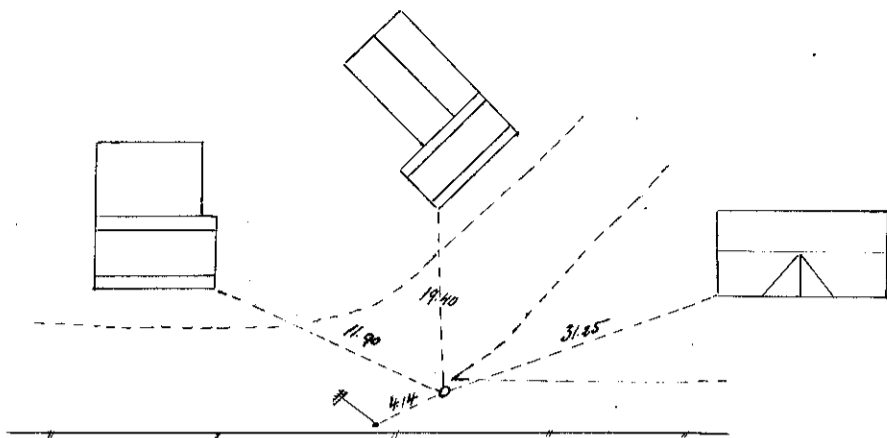
Rör av järn 0.4 m. under yttan beläget på förlängningen av Larssons uthus västerut 37.90 m. från nordvästra kunnan 25.60 och 22.72 m. från nordvästra och nordöstra kunnarna på Nilssons gård.

Fixpunkt n: 71.



Rör av järn beläget 0.8 m. under jordsydan söder om vägen 5.23 m och 3.41 m. från nordvästra och nordöstra kunnarna av Karl Aströms gård 10.89 m. söder om Stenvisaren samt 8.26 m. sydost om trems kopparspikar i gårdens sydvästra kunnar.

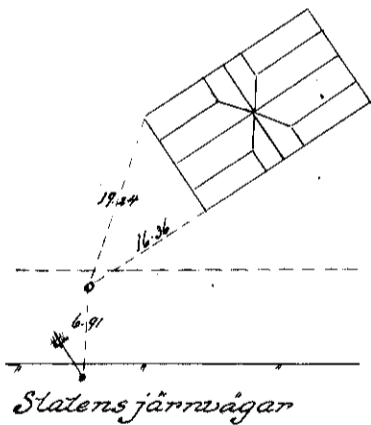
Exemplet n:o 72.



Statens järnvägar

Rör av järn 0.2 m. under
lyftan 31.25 m. väster om
stenfoten 19.40 och 11.90 m. från trems kopparspikar i Skräddar Jakobssons gårdar 4.14 m. öster om trems kopparspikar i telefonstolpen.

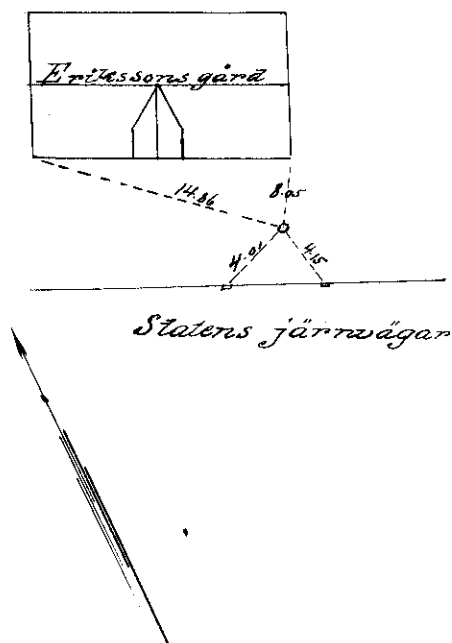
Exemplet n:o 73.



Statens järnvägar

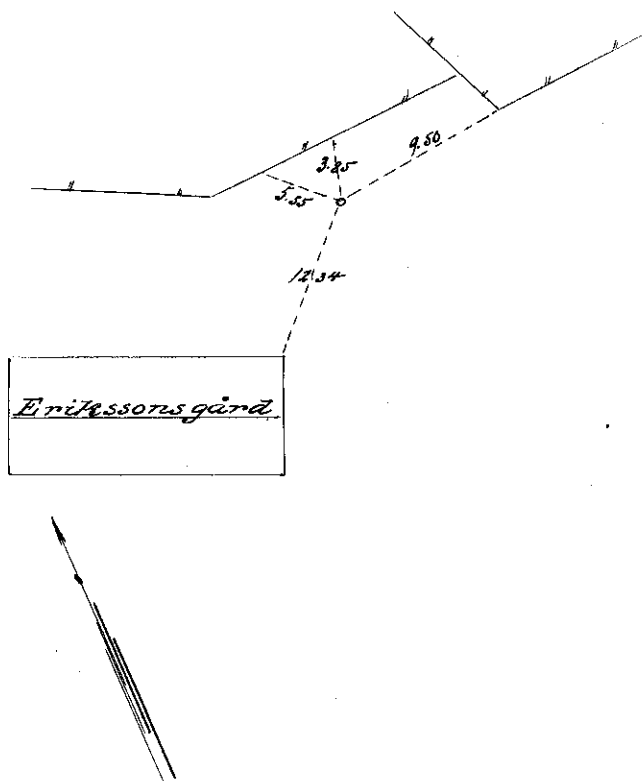
Rör av järn 0.35 m. under lyftan beläget på förlängningen västerut av Verkemester Anderssons gårds södra längsida 16.36 m. väster om sydvästra kanten, 19.24 m. från nordvästra kanten, 6.91 m. norr om trems kopparspikar i telefonstolpen i Statens järnvägars område.

Fixpunkt N: N 74.



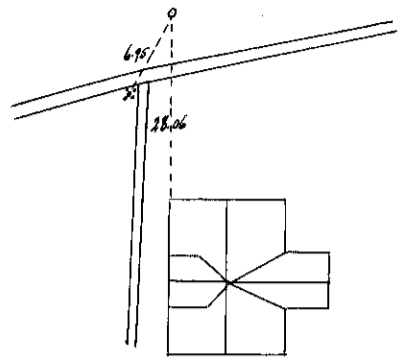
Rör av järn 0.5 m. under ytan på förlängningen söderut av Erikssons gårds södra gavel 8.05 m. från sydvästra hörnet 14.86 m. från samma gårds sydvästra hörnet 4.01 och 4.15 m. från tvänne kopparspölar i stötpar i järnvägsstaketet.

Fixpunkt N: N 75.



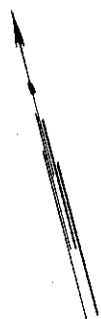
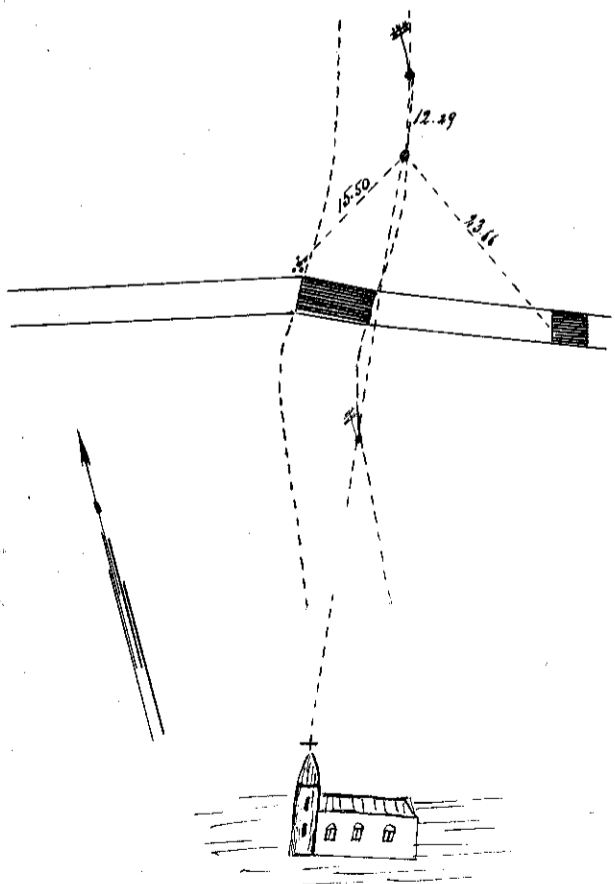
Rör av järn 0.4 m. under ytan i hölet 12.34 m. nordost om Erikssons gårds nordvästra hörnet, mätt mot hölet från stufvoten. Övriga försäkringarna äro av skissen. Försäkringarna utgöras av tvänne kopparspölar i stötparna.

Fixpunkt n: n 76.



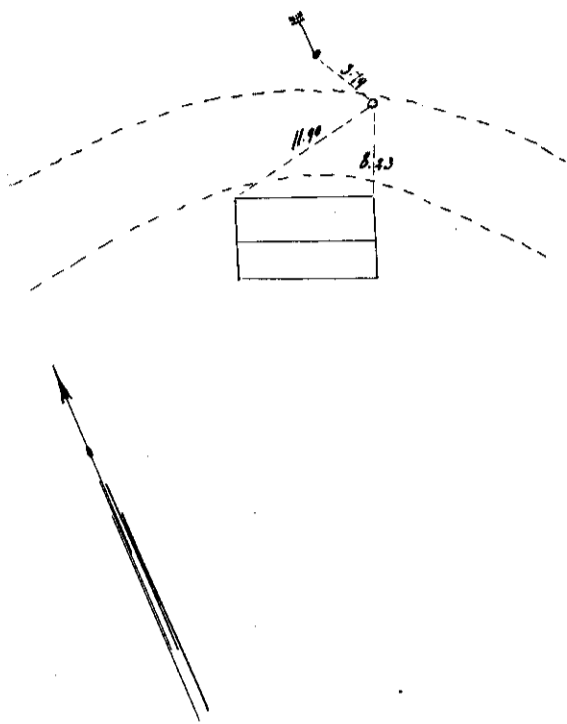
Rör av järn beläget på väster-
löstens kompaniets lägerplats
0.25 m. under jordytan på för-
läggningen norrut av Luders-
sons gårds västra längdita 28.06
m. från stufvoten, 6.95 m. från
röret beläget väster om dilen-
nas skärningspunkt.

Fixpunkt n: n 77.



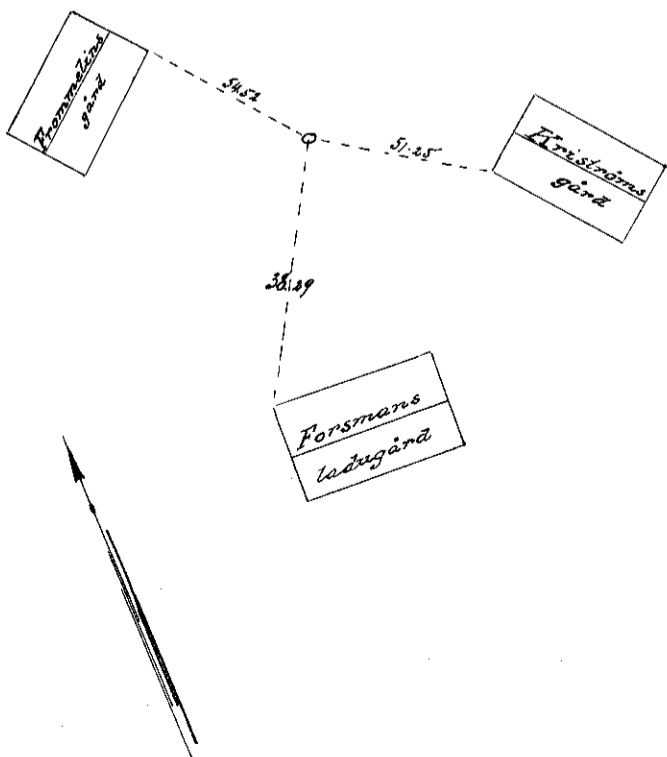
Rör av järn 0.25 m. under
ytan beläget på linjen kyrk-
torget telefonstolpen 12.29
m. söder om trunks koppar-
spikar i telefonstolpe, 23.66
m. nordväst om trunks kop-
parspikar i träbom, 15.50 m.
nordöst om röret vid bem.

Fixpunkt U: 178.



Rör av järn 0.2 m. under ytan beläget i gamla Bro-
markarvägen på förlängningen
norrut av östra gaveln
i Prosternas Anna
Nilsons gård 8.23 m. norr
om nordöstra kanten 11.90 m.
från skumma gårds nordväst-
ra kant 3.79 m. från trä-
ne kopparspikar i be-
svingsstolpen.

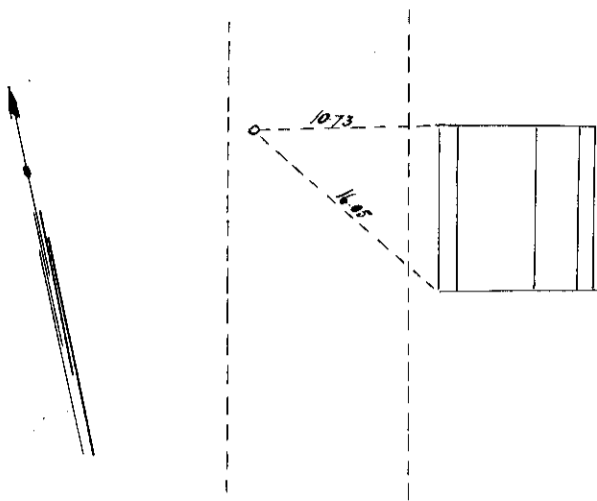
Fixpunkt U: 179.



Rör av järn 0.35 m under
ytan beläget på såu vid
stämets skiss närmare
vicer. Kantarna därifrån
måttan är tagna är
märkta med träns kop-
parspikar.

Fixpunkt a Micheltträskvägen.

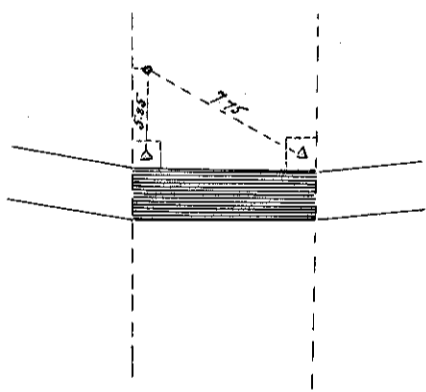
Fixpunkt n: r 80



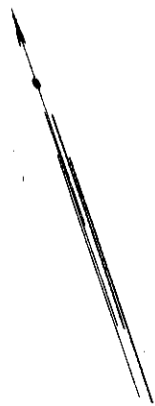
Rör av järn 0.3 m. under vägbanan beläget i västra kanten av vägen på förlängningen av Oskar Karlsons gårds norra gavel västerut 10.73 m. från nordvästra kanten, 16.05 m. från sydvästra kanten.

Kanten är lagad från gårds stenfog.

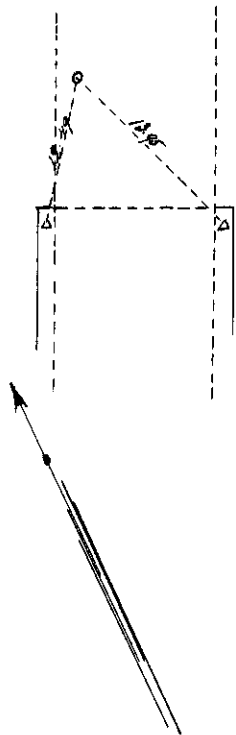
Fixpunkt n: r 81.



Rör av järn 0.3 m. under splan beläget i västra kanten av Micheltträskvägen, 5.85 och 7.75 m. norr om tvärsnittet mässingdubbar i stentrumman. Rör ligger 125.4 m. väster om basen i parallell IV.

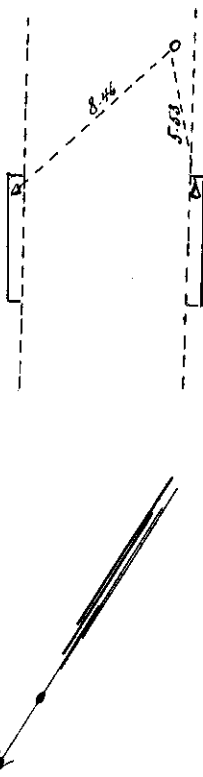


Fixpunkt n: 82.



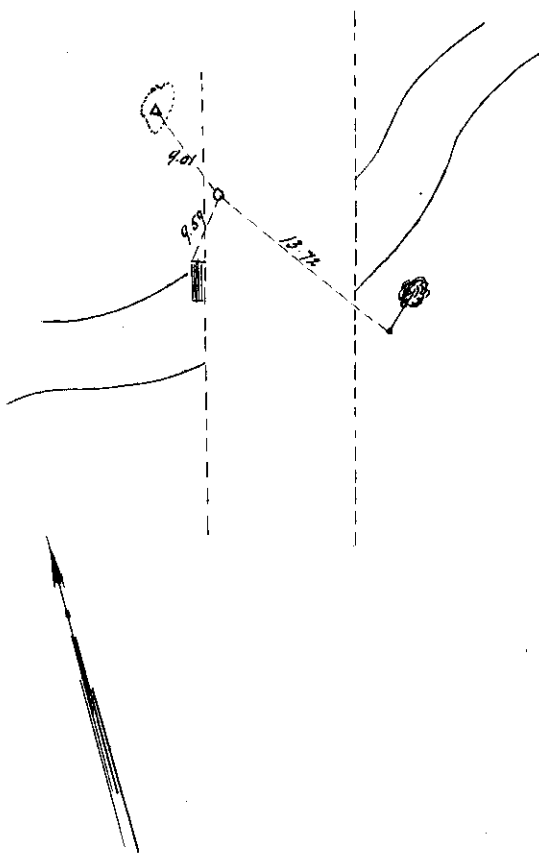
Rör av järn 0.15 m. under yttan belä-
gget i västra kanten av Mikkel-
Lindkvägen 12.49 och 13.95 m norr om
träms mässingdubbar i sten-
mann. Rör ligger 166.8 m. väster om
lasen i parallell II.

Fixpunkt n: 83.



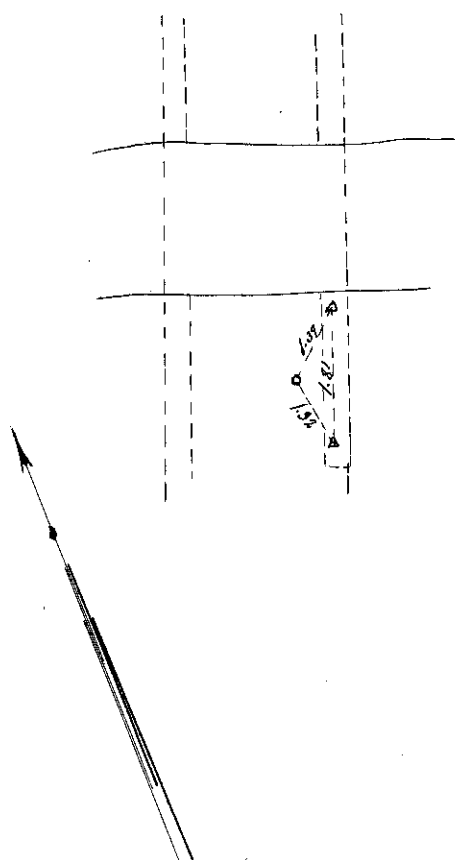
Rör av järn 0.4 m. under yttan belä-
gget i västra kanten av Mikkel-
Lindkvägen 5.53 och 8.46 m. söder om
träms mässingdubbar i sten-
mann. Rör ligger 198 m.
väster om lasen i parallell VII.

Fixpunkt n. r 84.




Polen är järn 0.5 m. under väj-
banan i västra kanten av Bro-
marksvägen 9.01 m. sydost
om mässingdubben i jordfast
9.59 m. nordost om träns
Kopparspikar i leons trästod
13.72 m. nordväst om en med
träns kopparspikar i utsken-
ken triangul märket lau.

Fixpunkt n. r 85.



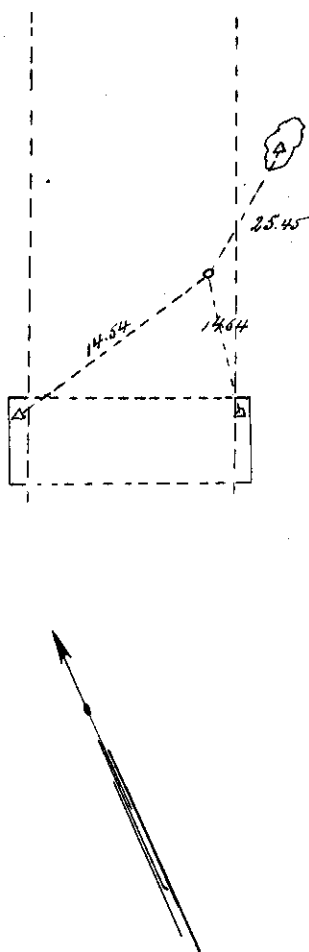
Polen är järn 0.2 m. under
väjbanan belägen i östra
kanten av vägen 1.59 och 1.32
m. från träns mässing-
dubbar i leons stenfot.
Mätavståndet mellan dubbarna
är 1.81 m.

Fjäppunkt n:o 86



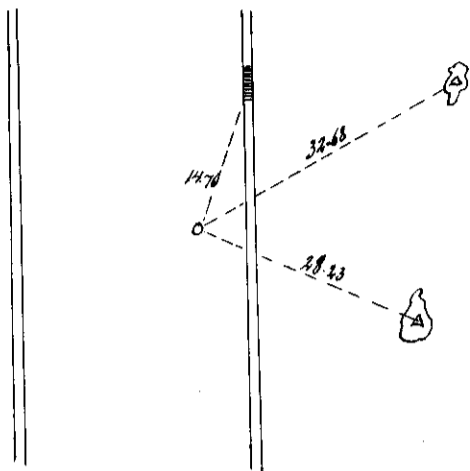
Rör av järn 0.25 m. under ytan i västra kanten av Middel-
Leäterängen 3.27 m. från diket, 205.88
m. från Fjäppunkt n:o 85.

Fjäppunkt n:o 87.



Rör av järn 0.2 m. under ytan i
vägens östra sida beläget 25.45 m.
Sjoväret om mässingdrubb i järnfest
sten märkt med vita trianglar,
14.54 och 14.64 m. från träme
mässingdrubbar i stentumman.
Drubbarna äro lösningslöda med
vita trianglar.

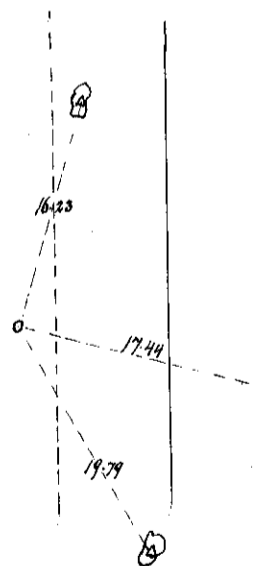
Fickpunkt n: 88.




Rör av järn 0.25 under yttan
i vägens östra kant 14.76 m.
avstånd om trems koppar-
spikar i lems stöstock,
32.68 m. och 28.23 m. från
mässingstubbarna i jordfasta
stenar. Stenarna äro märkta
med vita trianglar.



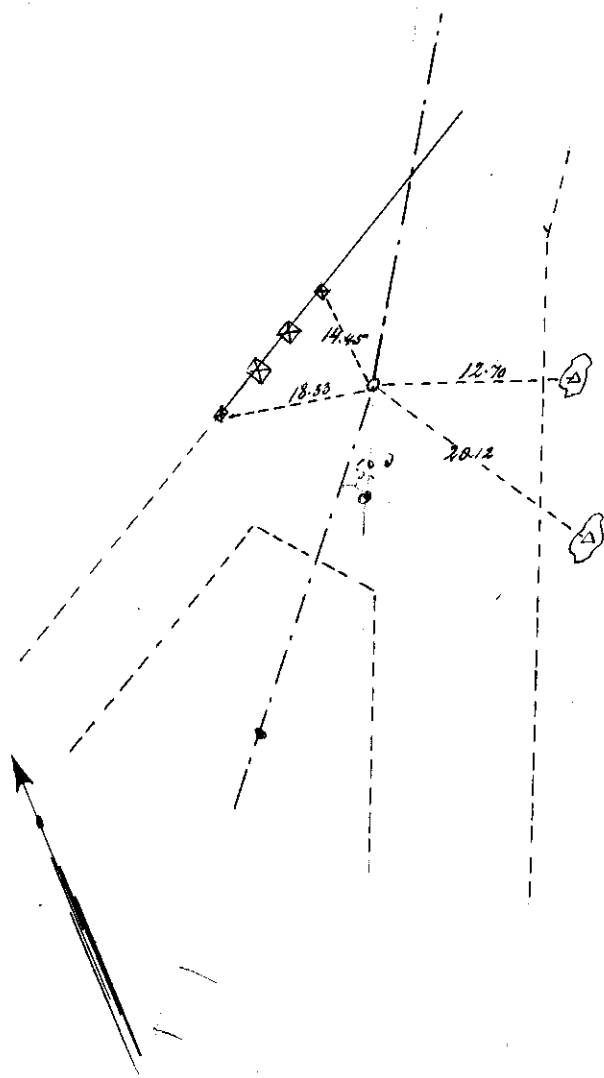
Fickpunkt n: 89.



Rör av järn 0.25 m. under
yttan beläget i vägens östra
kant 16.23, 17.44 och 19.79 m.
från i jordfasta stenar med-
slagna mässingstubbarna.
Stenarna äro märkta med
vita trianglar.

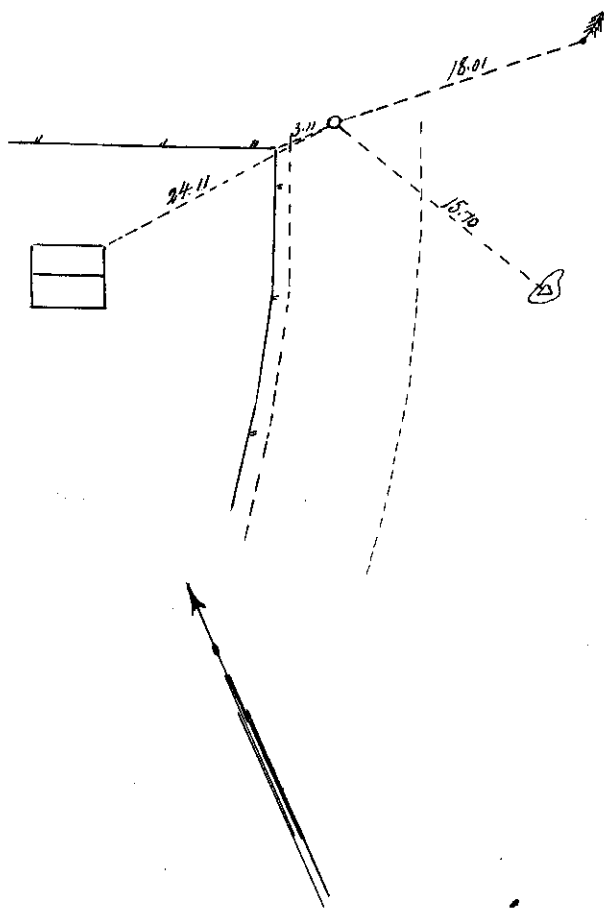


Figurmet 0.4 90.




Rör av järn 0.25 m. under
 ytan i skärningen mellan
 skickettens och gamla Ers-
 markerägen. Beläget i mot-
 sat av räkningen mot Vfter-
 liska 14.45 och 18.33 m. från
 yttre grändstolparna till
 kyrkogården 12.70 och 20.12 m.
 från mässingsdubbar i jordfasta
 stenar öster om vägen. Ste-
 narna är märkta med vita
 trianglar.

Figurmet 01.16 91.



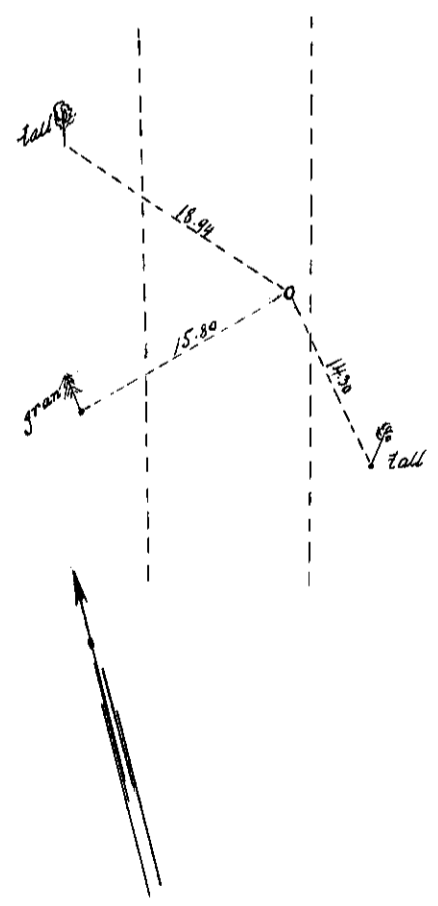
Rör av järn 0.2 m. under
 ytan i vägens västra kant, 24.11
 m. från nordvästra kanten av
 Petersens gård, 3.11 m. öster om
 trunks kopparsjicker i sam-
 me mans nordöstra staket-
 stolpe, 15.70 m. nordväst om
 mässingsdubb i jordfast sten,
 18.01 m. väster om med trunks
 kopparsjicker märket gran.
 Stenen och träet är märkta
 med vita trianglar.

Fiepunkt n:o 97.



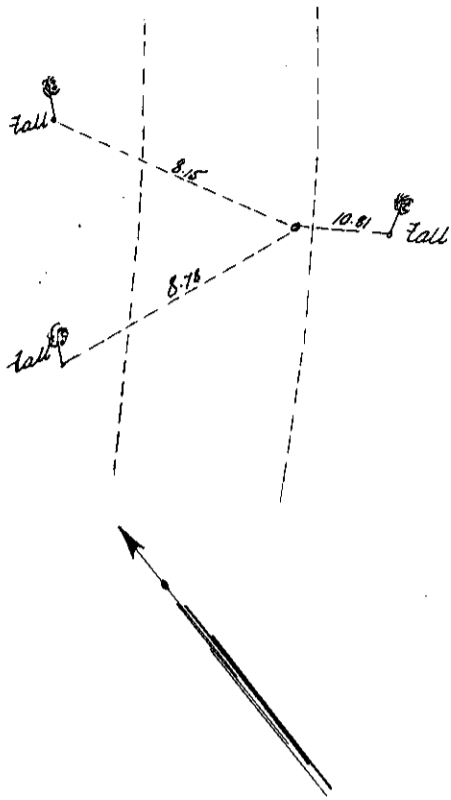
Rör av järn 0.2 m. under ofstas
 beläget i södra kanten av vägbe-
 ran på söu skissen närmare vi-
 sar. Försäkringsmarkeringarna
 utgöres av trehne kopparspikar
 angivna av vita trianglar i
 källarna.

Fiepunkt n:o 98.



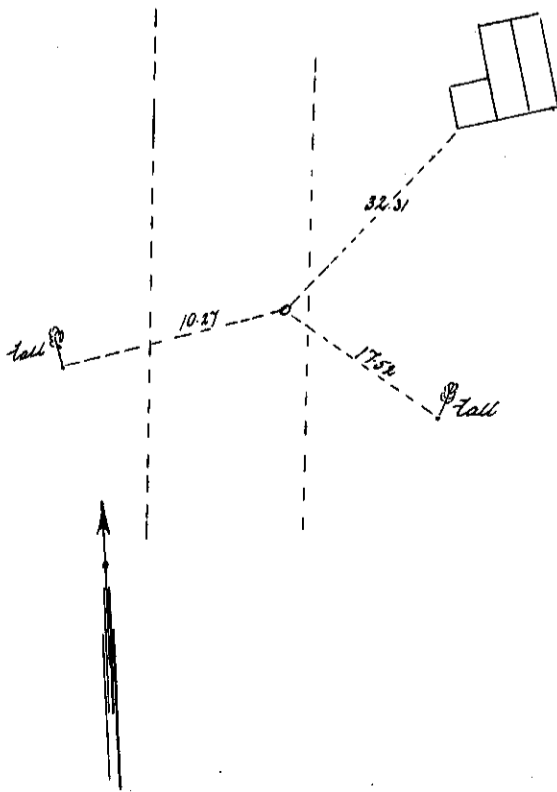
Rör av järn 0.2 m. under ofstas
 beläget i södra kanten av vägbe-
 ran på söu skissen närmare
 visar. Försäkringsmarkeringarna
 utgöres av trehne koppar-
 spikar angivna av vita triang-
 lar i träden.

Fixpunkt n:o 94.



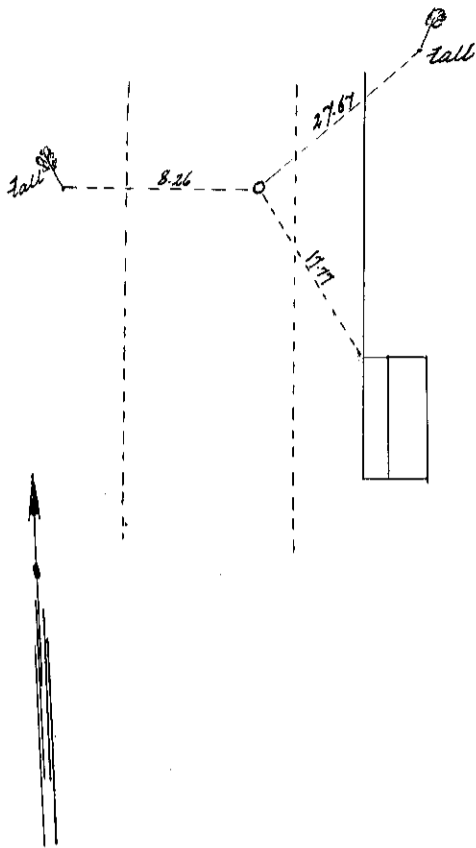
Rör av järn 0.2 m. under issten,
i övrigt se följande.

Fixpunkt n:o 95.



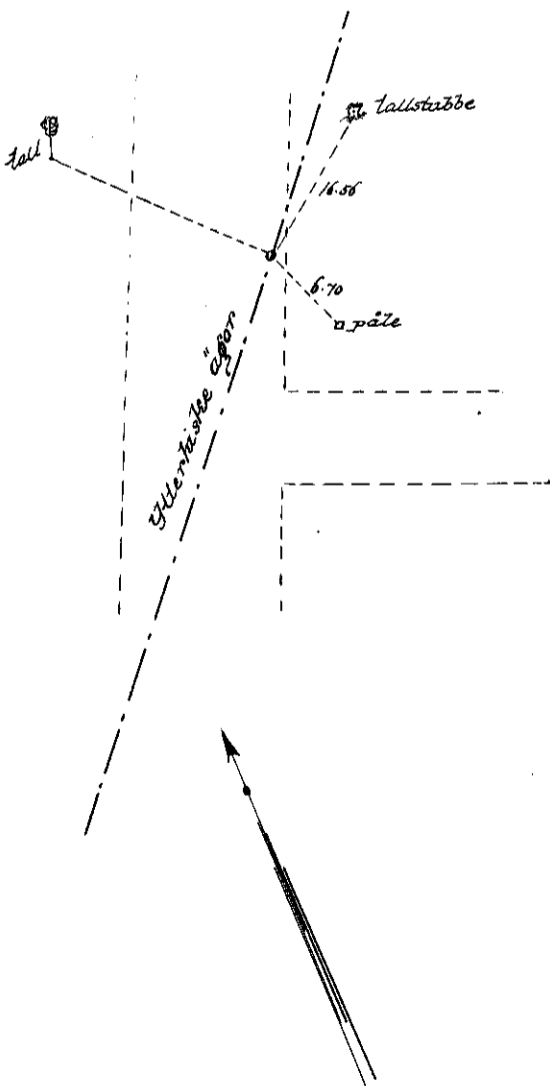
Rör av järn 0.15 m. under
vägen issta på isstråkiden, be-
läget sydväst om trems
Kopperspikar i sydvästra kuu-
ten av Anders Olesons lada
på 32.51 m. p avstånd, 10.27 och
17.52 m. från träme tallar
märkta med tre Kopperspi-
kar i vinkelad triangel.

Fästpunkter n: r 96.




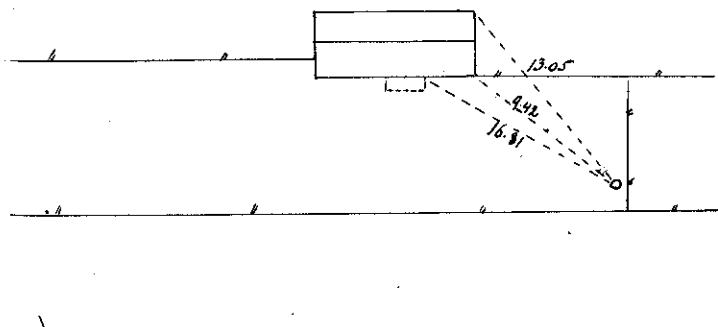
Rör av järn 0.25 m. under
 ytan i vägens östra kant belä-
 ggt 17.77 m. nordväst om Stens
 Korns ladas nordvästra kant
 8.26 och 27.67 m. från träns tal-
 lar mäteta med tre koppar-
 spikar i ritmålad triangel.

Fästpunkter n: r 97.



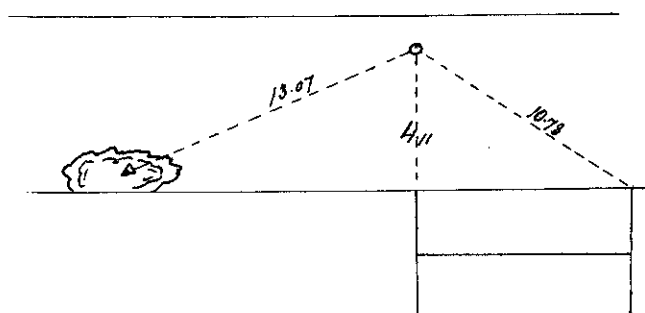
Rör av järn 0.25 m. under
 ytan i vägens östra kant.
 Fästpunktmärkningarna äro
 av vidsträckt skiss. Fästpunkter
 utgöras av träns kopparspi-
 kar. Tallen och stubben äro
 målade.

Förbundet 11. 1. 98 i vägen till Karl Olesons gård.



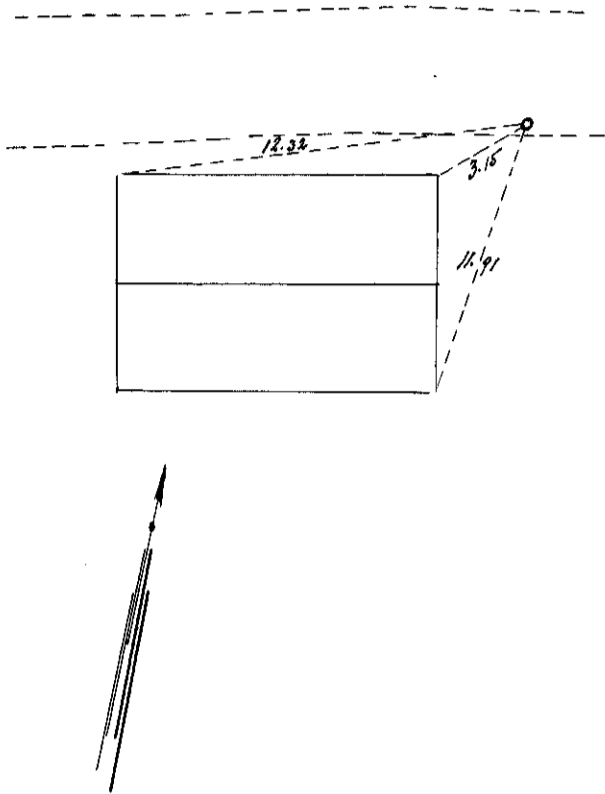
Rör av järn 0.2 m. under yttan beläget
på sått skissen visar. Förskäringsmarkke-
ringarna utgöres av trems komparapi-
klar i kanten till Karl Olesons led
samt av en målad triangel i stenbron till
inbörsposten.

Förbundet 11. 1. 99 vid Karl Olesons gård.



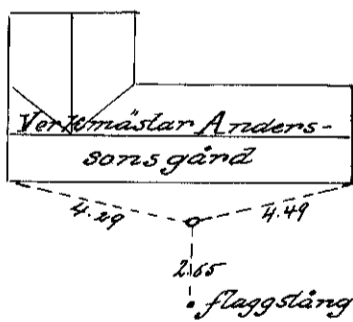
Rör av järn på förklämmningen norrut
av västra parollen av Karl Olesons gård 4.11
m. från tre komparapiklar i nordvästra
kanten, 10.78 m. från nordvästra kanten av
samma gård, 13.07 m. från mässingstubb
i berg i målad triangel.

Fierpunktet n: r 100 vid Karl Olesons lög.



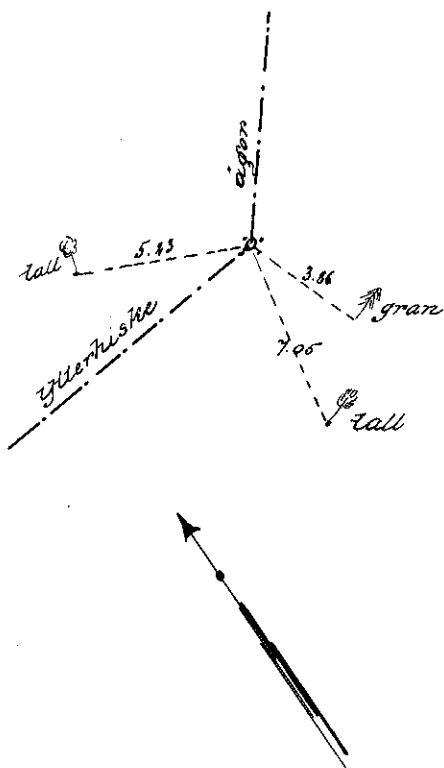
Rör av järn 0.3 m. under
ytan. Beläget på sån vid-
stående skiers närmare
vilar. Förebringnings-
ringarna utgrävs av trems
kopparepilar i Karl Olesons
lög. Den västligaste mark-
eringen ligger 0.5 m. söder
om kanten.

Fierpunktet n: r 101 i köpingen mot Ytterliska.



Rör av järn 0.2 m. under
ytan. Markeringarna på
sån skieren vilar utgrävs
av trems kopparepilar.

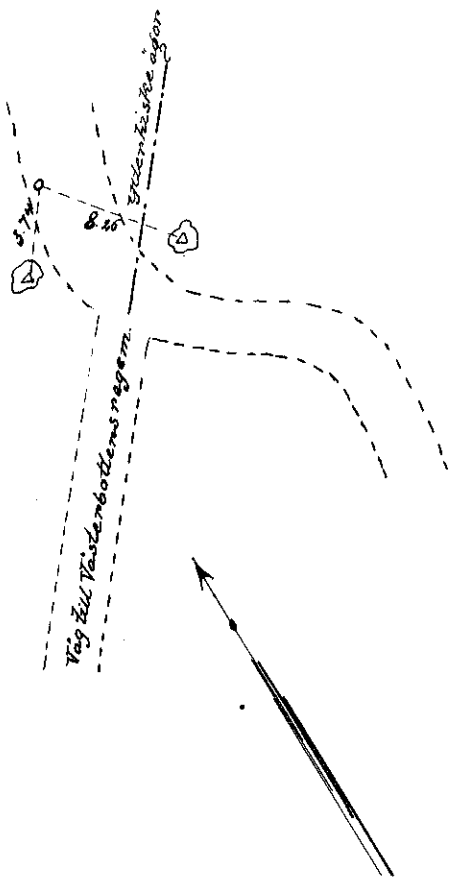
Fickpunklet n: r 104. Kåpunklet.



Fickpunkletten utgöres av en
femstjärnig med rödmålade
fjättesten. Den är markerad
genom mått enligt skissen
till två stear och en gran i
vilka tre kopparspikar in-
släpits i målade trianglar

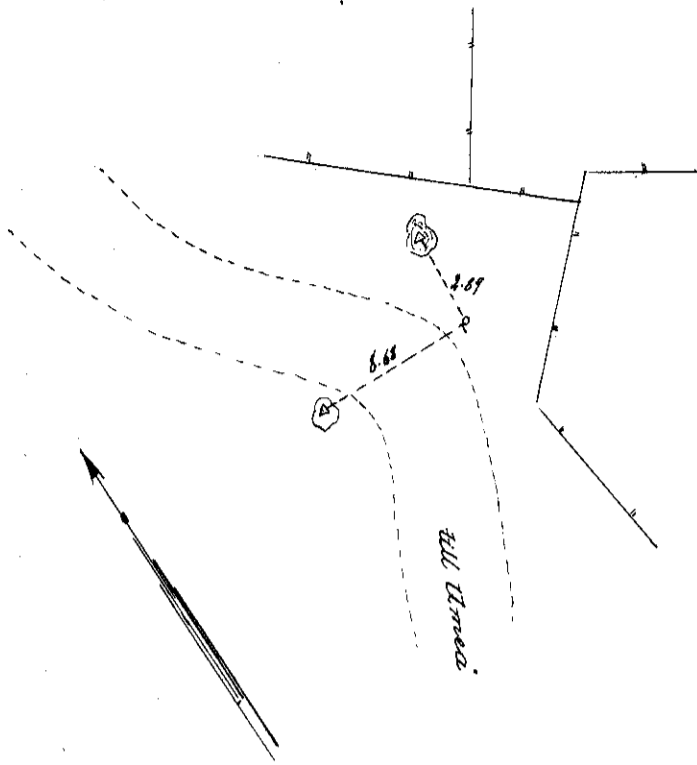
Fickpunklet i gamla Ersmarksvägen.

Fickpunklet n: r 103.



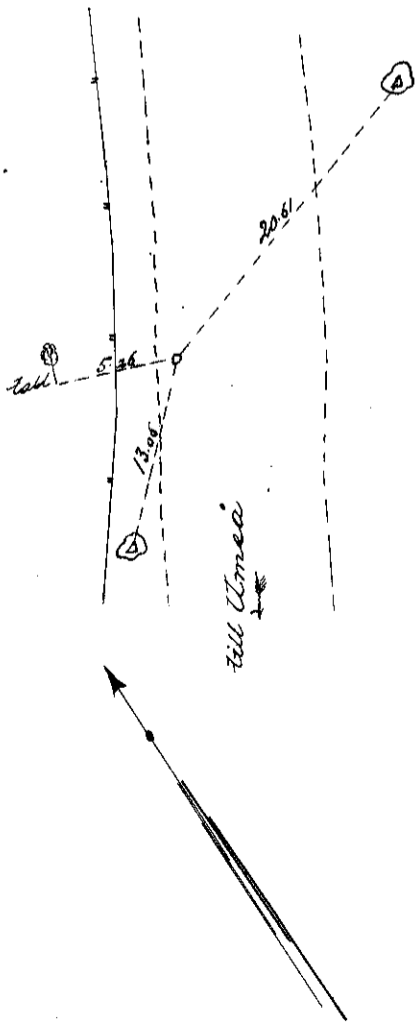
Rör av järn 0.2 m under
stam beläget enligt skissen.
Förskeringmarkeringsarna
utgöres av mässingsdubbar
i jernfaste stear. Dubbarna
äro kringsmålade med vita
trianglar.

Fjörpunkt n. r. 104.



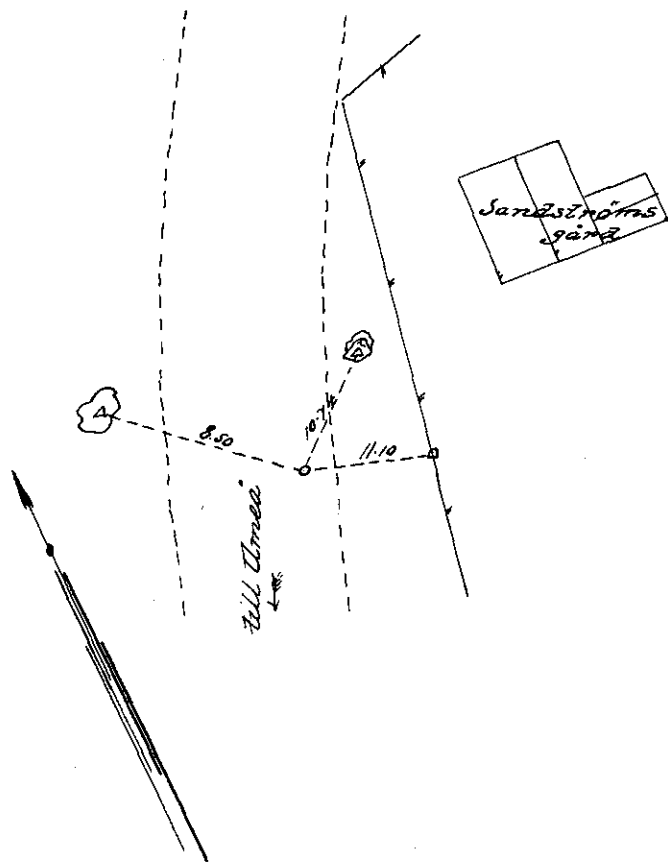
Rör av järn se föregående.

Fjörpunkt n. r. 105.



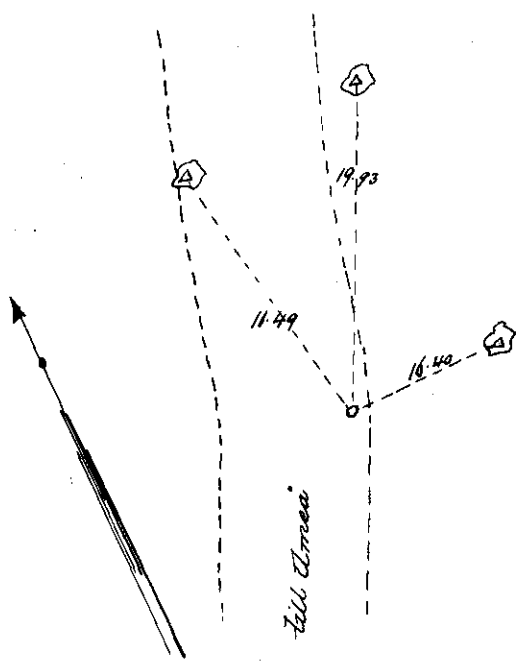
Rör av järn 0.1 m. under yttre belägg i överensstämmelse med skissen. Markeringarna utgöres av tvärre mäs-singprubbar i jordfäste åttio cm. Tvåmålade med triangeln som en lön märkt med två kopparpipor i målad triangel.

Förbundet n. 106.



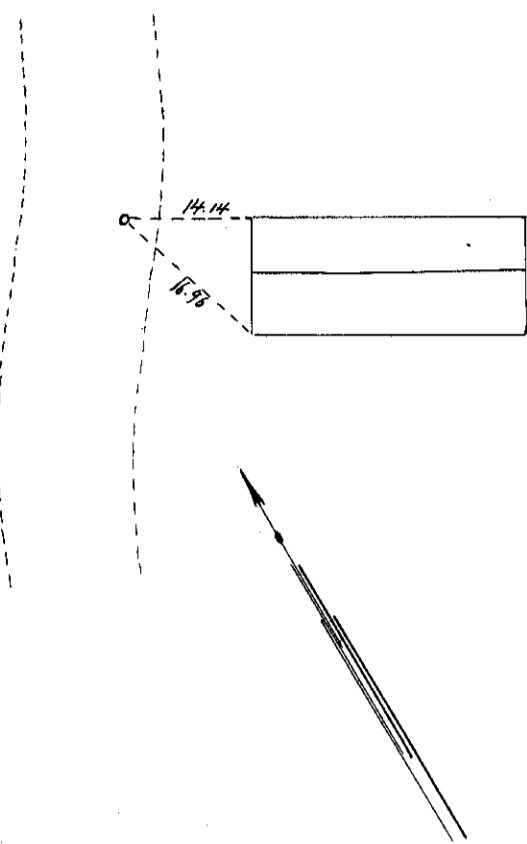
Rör av järn 0.1 m. under
 yttan ligger på sätt skis-
 sen vidr. Måttningarna
 utgöras av tre höjnings-
 skar i stålkärl och två
 måttningdubbar i jordsfasta
 stens beringsmått av
 trianglar.

Förbundet n. 107.



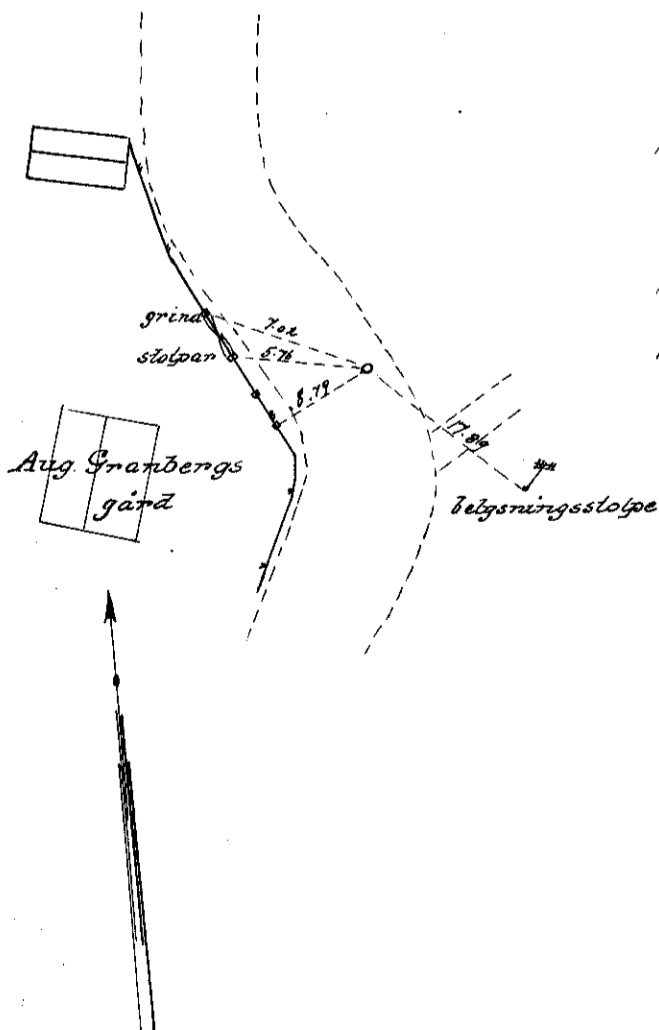
Rör av järn 0.8 m. under yttan
 ligger enligt vidstående
 skiss. Måttningarna utgö-
 ras av måttningdubbar i
 jordsfasta stens omgivning
 av målade trianglar.

Förskriften n: 108.



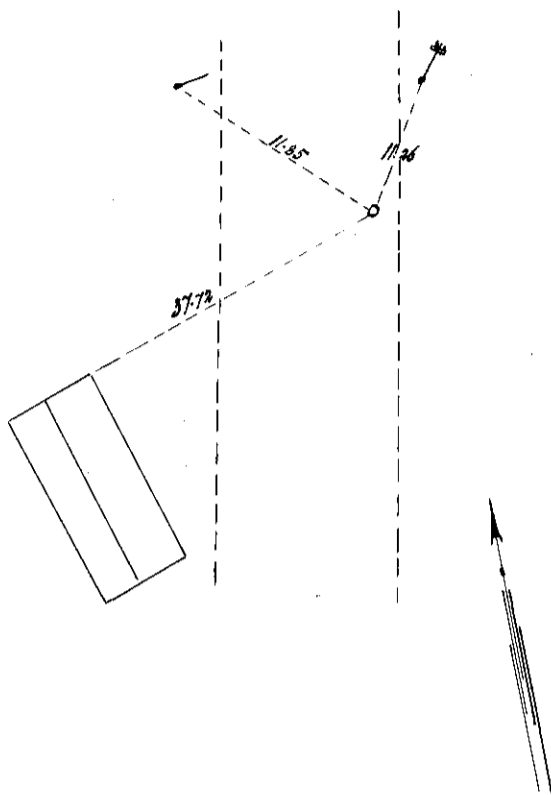
Rör är järn 0.2 m. under
 yttan beläget på förhållning-
 en västerut är norda läng-
 siden av mappan 14.14 m.
 från nordvästra kanten
 16.96 från sydvästra kanten.
 Markeringarna utgöres av
 tre kopparspikar i vardera
 kanten.

Förskriften n: 109.



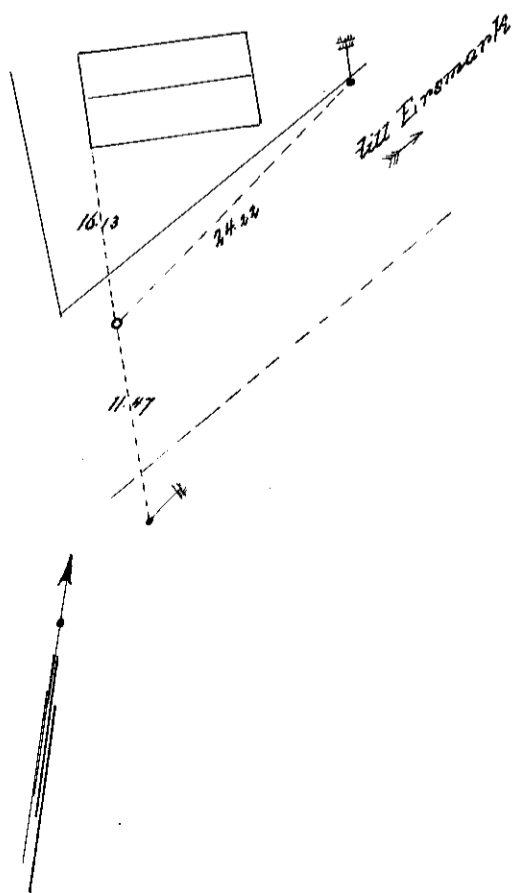
Rör är järn 0.1 m. under
 yttan beläget på sätt skissat
 visar. Tätstörningsmarke-
 ringarna utgöres av tre
 kopparspikar.

Förskriften n. r. 110.



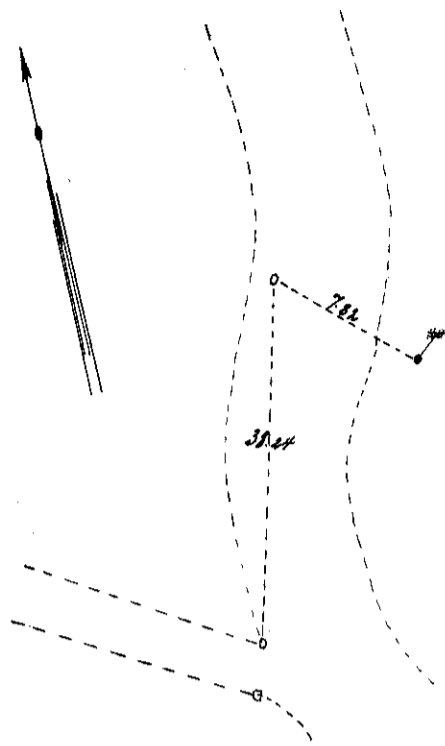
Rör av järn 0.15 m. under
öfver beläget på förkläningen öf-
ter ut av nordra spåret på Bror
Granbergs Ladugård 37.72 m.
från nordöstra kanten 11.26 och
11.85 m. från södra kopparspi-
kar inslagna i telefnatolpen
och södra stöttebjerna.

Förskriften n. r. 111.



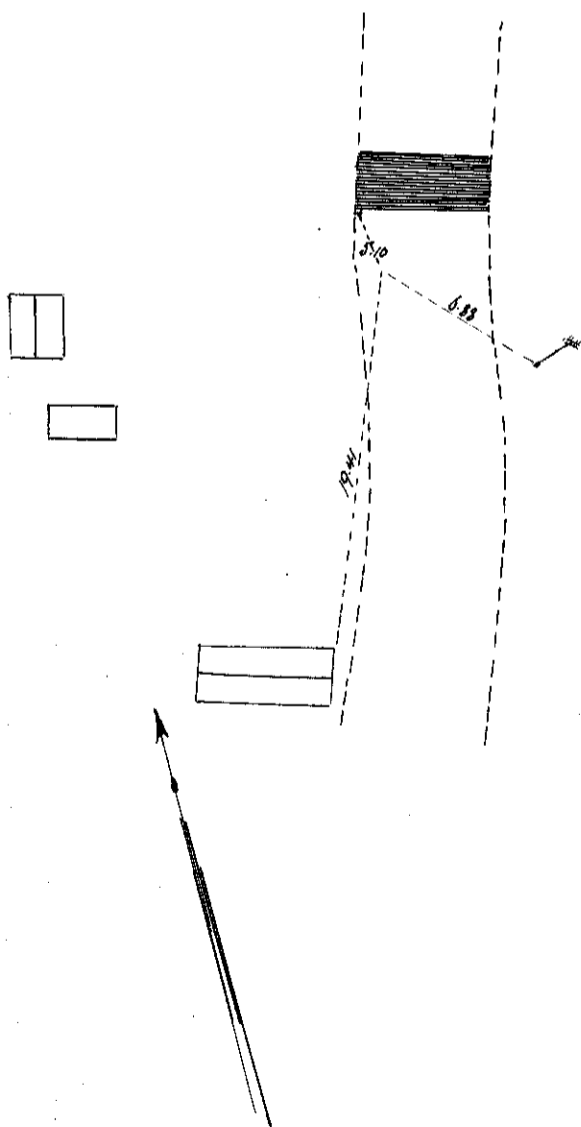
Rör av järn 0.2 m. under
öfver beläget på förkläning-
en öfver ut av Bror Granbergs
gårdens västra spår 16.13 m. öf-
ver om sydöstra kanten 11.47
och 11.47 m. från nord östra
kopparspikar i målade triangel
märkta telefnatolpen på södra
skräsen närmare väst.

Fieppunket n: n 112.



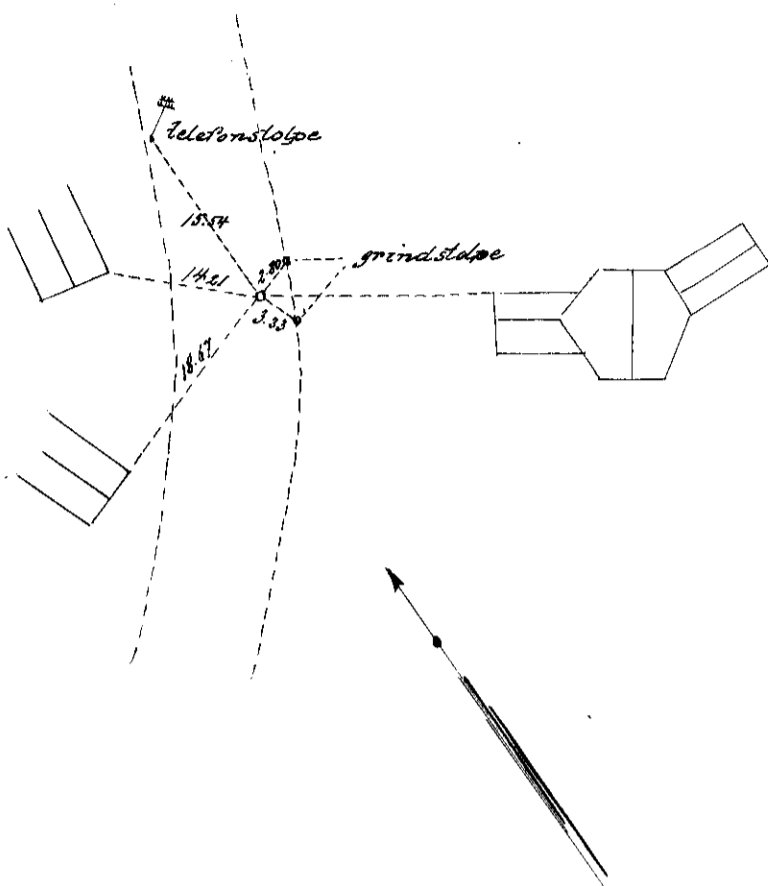
Rör av järn 0.2 m. under
ytan beläget 38.24 norr om
grundstolpen på sten smältet
lagret från nordvästra kan-
ten på pelaren, 7.82 m. nord-
väst om en med tre koppar-
spikar i smältet triangel
märkt telefonstolps.

Fieppunket n: n 113.



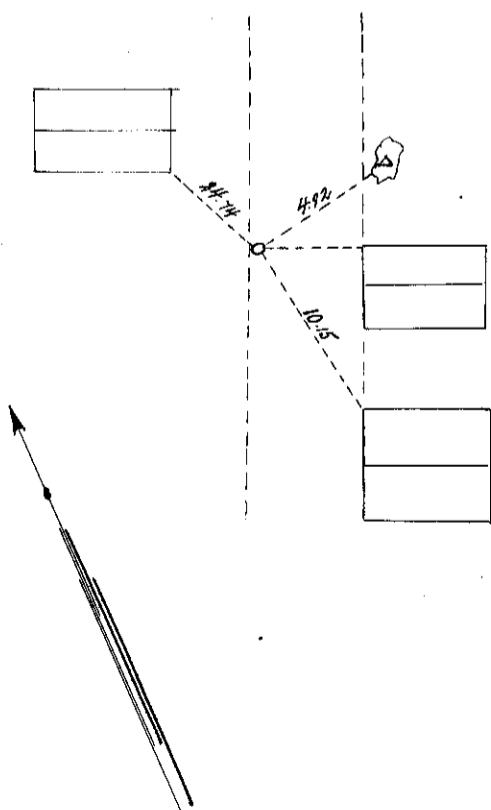
Rör av järn 0.2 m. under ytan
beläget 19.41 m. nordväst om
nordvästra kanten på Svind-
bergs garveri, 5.10 m. söder
om tre kopparspikar i lönns-
rættstock, 6.88 m. nordväst om
en med tre kopparspikar i
smältet triangel märkt tele-
fonstolps.

Föremålet n: 114.



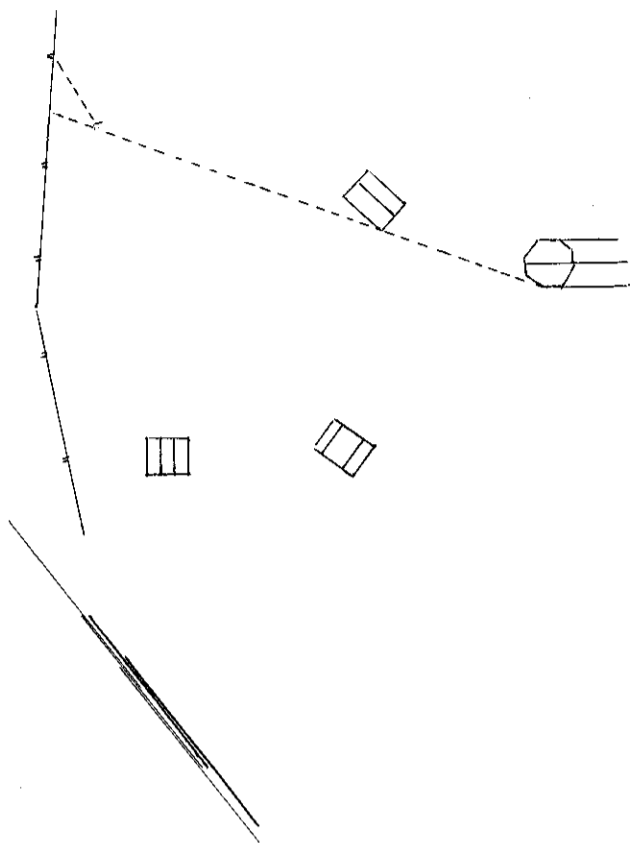
Rör är järn 0.2 m. under
ytan, beläget på förläng-
ningen västerut av Kri-
ströms lög, på såu skis-
sen väst. Markeringarna
utgöres av tre koppar-
spikar.

Föremålet n: 115. / Skabien f.



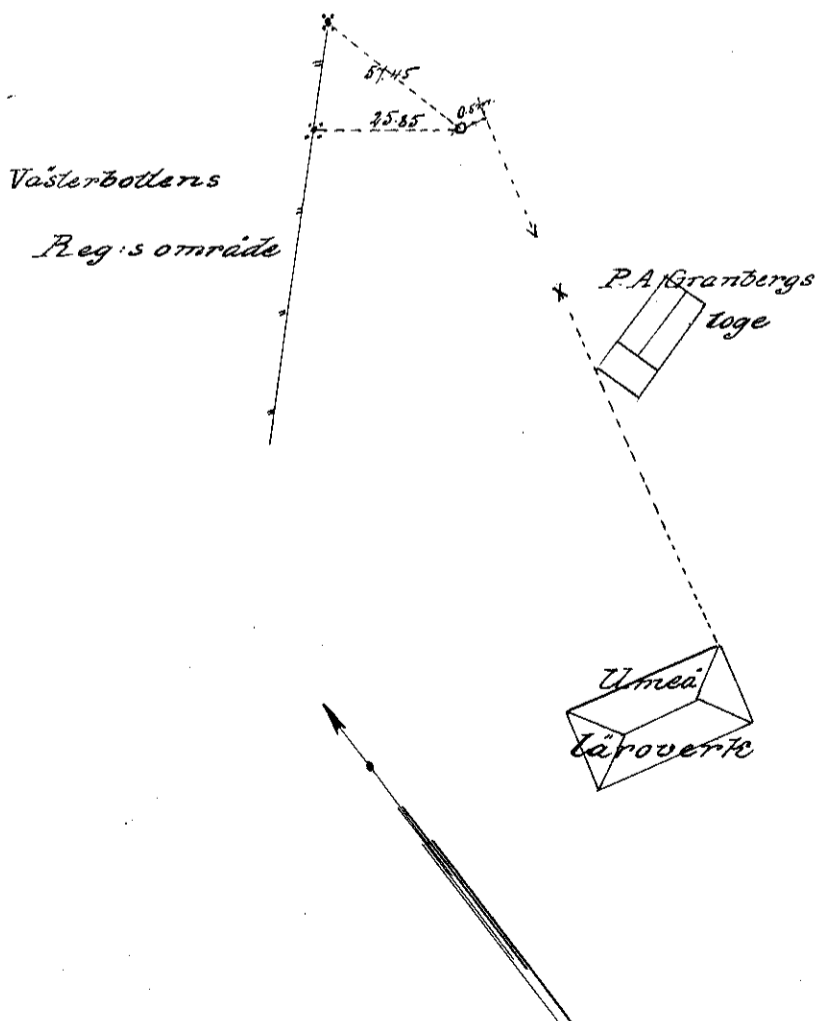
Rör är järn 0.1 m. under
ytan beläget på förlängningen
västerut av norra Skabien
på stället 4.92 m. väster om
en måttmåtdubb i smalad tri-
angel i jordskott sten. Näst i
svart utlynt kartskissen.

Fierpunktet n:r 118.



Rör av järn 0.4 m. under
ytan beläget på en skis.
Se närmare vider.

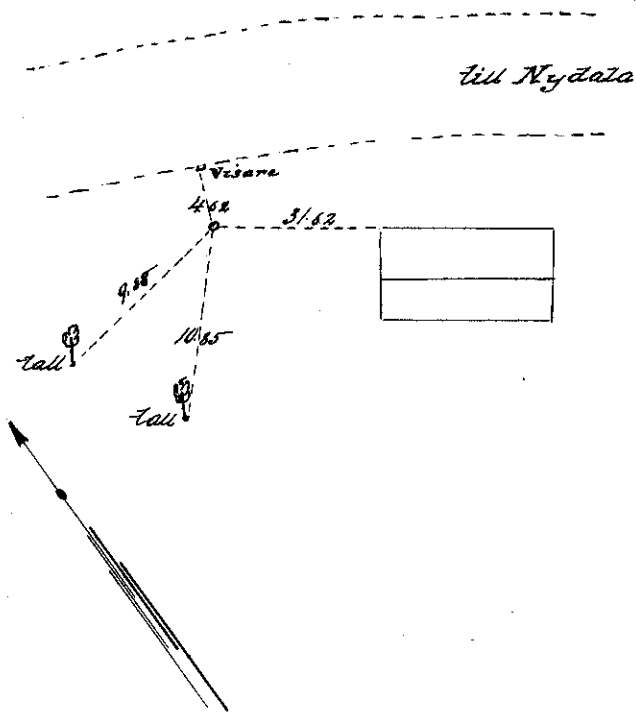
Fierpunktet n:r 119.



Rör av järn 0.4 m. under
ytan beläget på en skis.
Närmare vider.

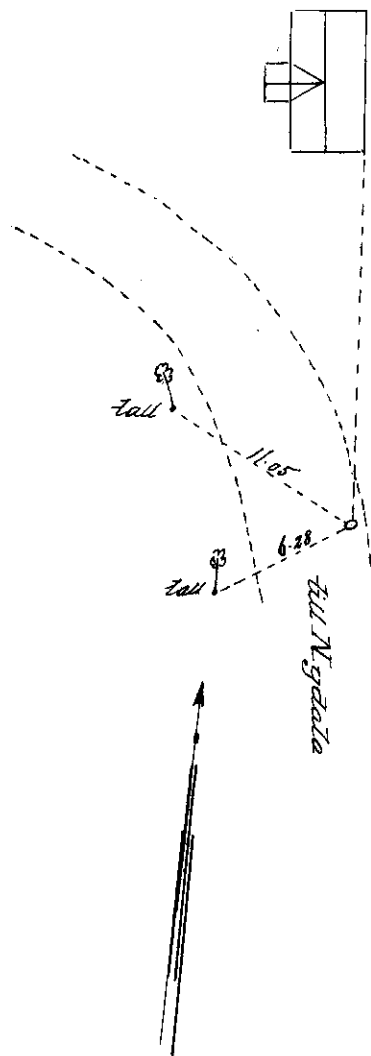
Fjärrmättes i Nydala vägen.

Fjärrmät 11. k 120.




Rör av järn 0.2 m. under
 yttan beläget på förläng-
 ningen västerut av smidsko-
 larsnärrens länggida 31.62 m.
 från nordvästra kanten
 4.62 m. söder om värdaren 9.88
 och 10.85 m. från två låvar
 märkta med tre kopparspi-
 lare i målade triangler.

Fjärrmät 11. k 121.



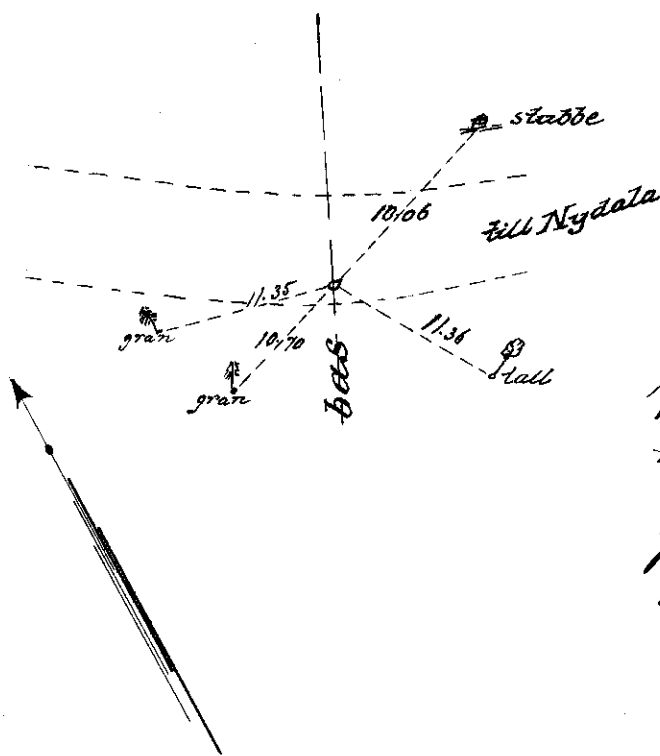
Rör av järn 0.1 m. under
 yttan beläget på förläng-
 ningen söderut av västra
 länggidan av Fredrik
 Appelbergs gård 11.05 och
 6.28 m. från träns stam
 märkta med tre kopparspi-
 lare i målade triangler.

Fickpunkt n:r 122.



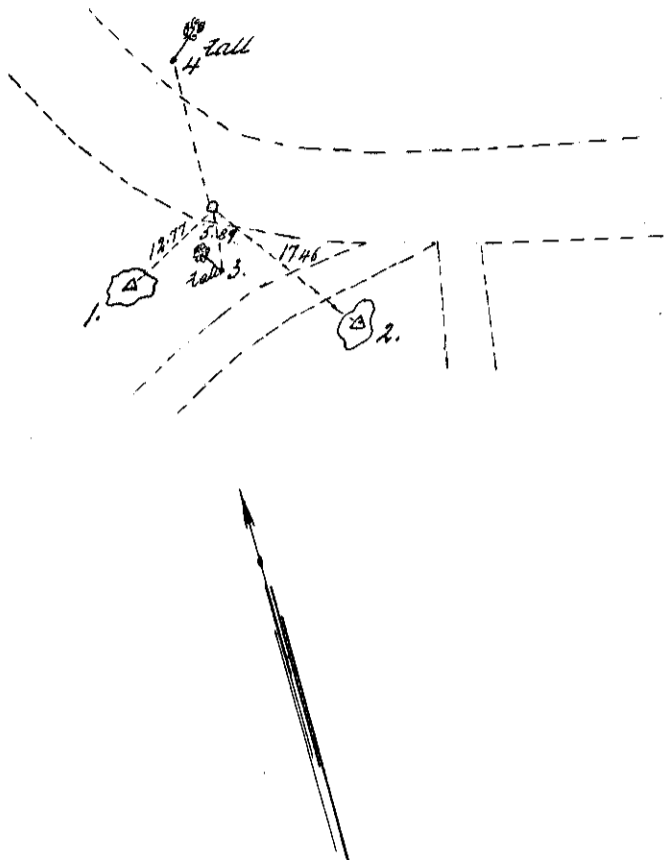
Rör av järn 0.15 m. under
 yttan beläget på förändringen
 av södra gaveln västamt 12.50
 m. från sydvästra kanten 17.57
 m. från mässingsdubbe i jordfast
 sten i målad triangel på
 rätt skissens närmare visor.

Fickpunkt n:r 123. (beläget i luften)



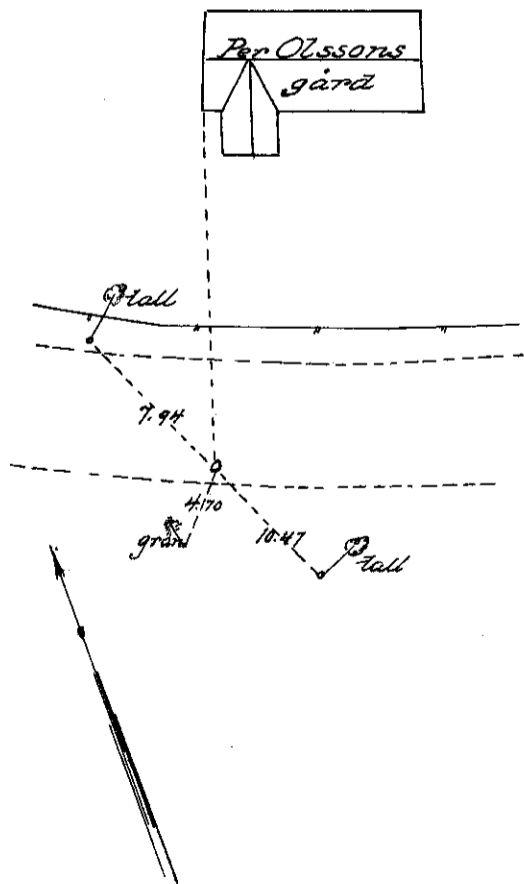
Rör av järn 0.2 m. under
 yttan beläget på rätt skissens visor.
 Förändringmarkeringarna ut-
 gånas ut till korrigeringen i
 målad triangel inslagna i
 varje tråd.

Föremålet n:o 124.




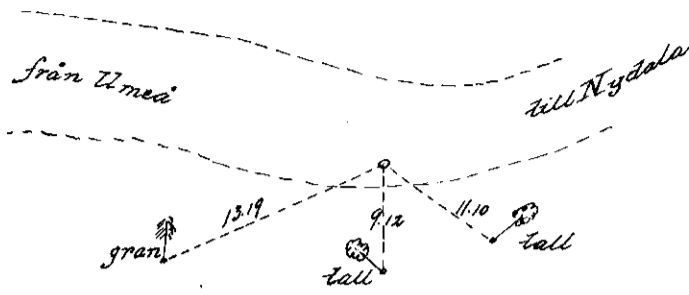
Rör av järn 0.25 under ytan
 beläget på såu skissen visar.
 Förelämningsmärkningarna nr 1
 och 2 utgöres av mässingsskub-
 bar i jordfukt. stavar mätta
 med målade trianglar nr 1,
 3 och 4 av trems kopparspi-
 lar i stavar mätta med
 målade trianglar.

Föremålet n:o 125.



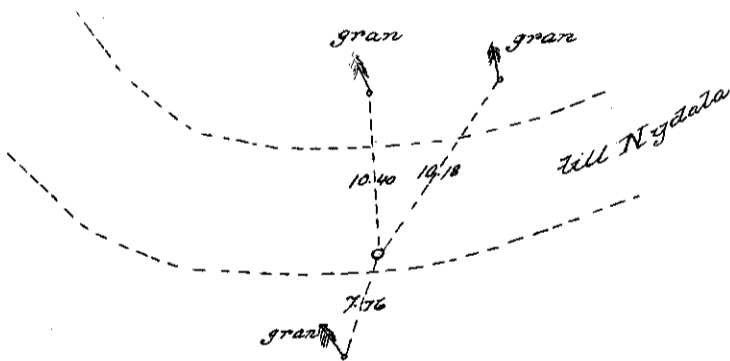
Rör av järn 0.2 m. under
 ytan beläget på förlämnings-
 söderut av västra parten av
 Per Olssons gård på såu skis-
 sen visar. Förelämningsmär-
 kingarna utgöres av tre kop-
 perspiklar inlagda i trä
 mätta med målade trianglar.

Fieppunkt n: n 126.



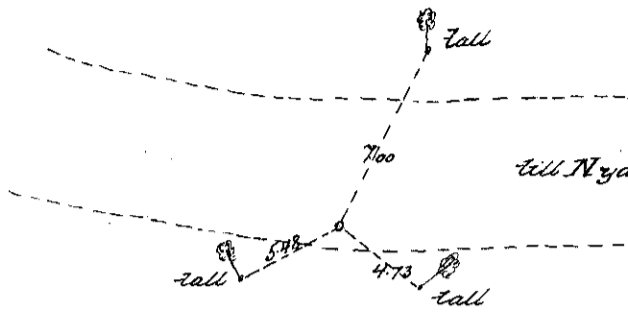
Rör av järn 0.2 m. under
ytan beläget enligt skissen.
Föravringningsmarkeringarna
lika med Fieppunkt n: n 125.

Fieppunkt n: n 127.



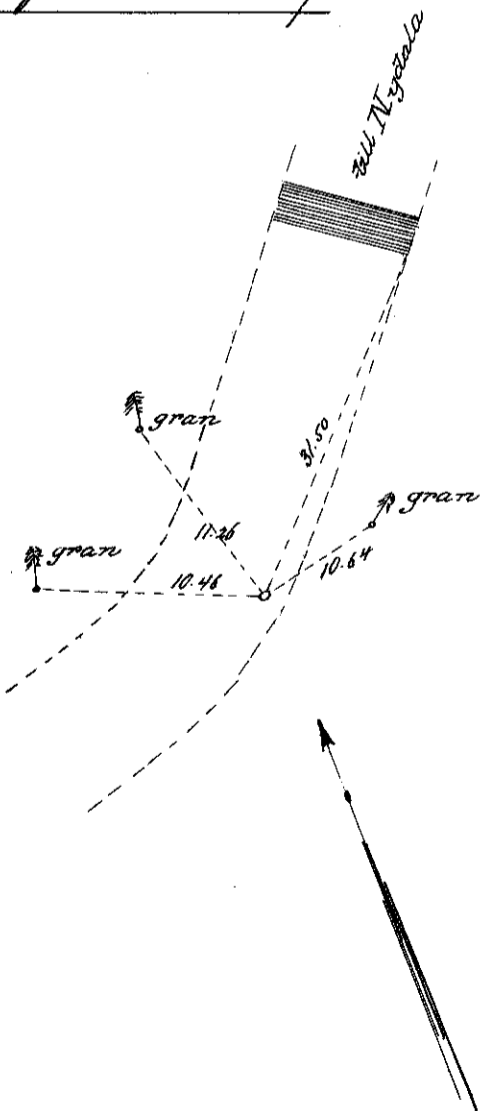
Rör av järn 0.15 m. under
ytan beläget enligt skissen.
Föravringningsmarkeringarna
lika med Fieppunkt n: n 125.

Fixpunktet n:o 128.



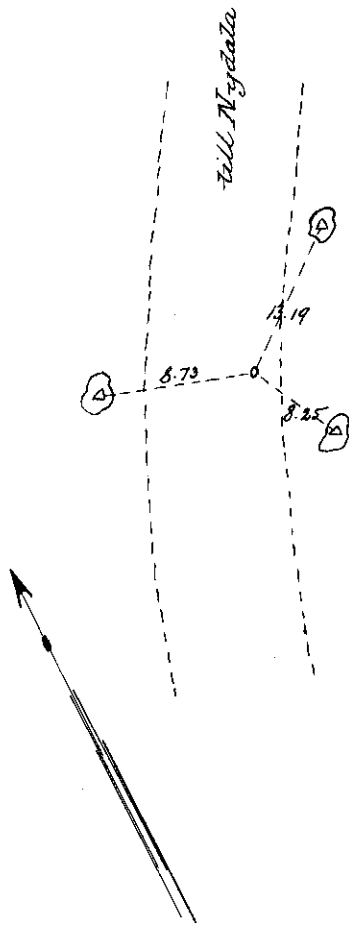
Rör av järn 0.2 m. under
ytan beläget på sätt skis-
sen visar. Förskeringarna
skrivningar se fixpunktet
n:o 125.

Fixpunktet n:o 129.



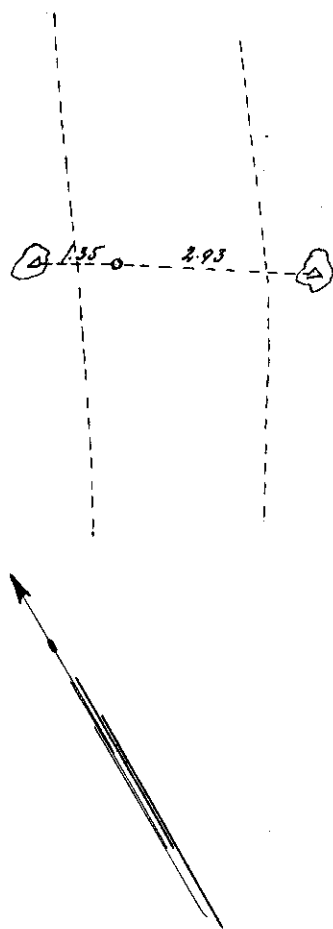
Rör av järn 0.2 m. under ytan
beläget enligt skissen. Nord-
östra markeringen utgöres av
en målad triangel i bronns
stentrumma i övrigt äro
markeringarna lika med fix-
punktet n:o 125.

Figurmet n. n 130.



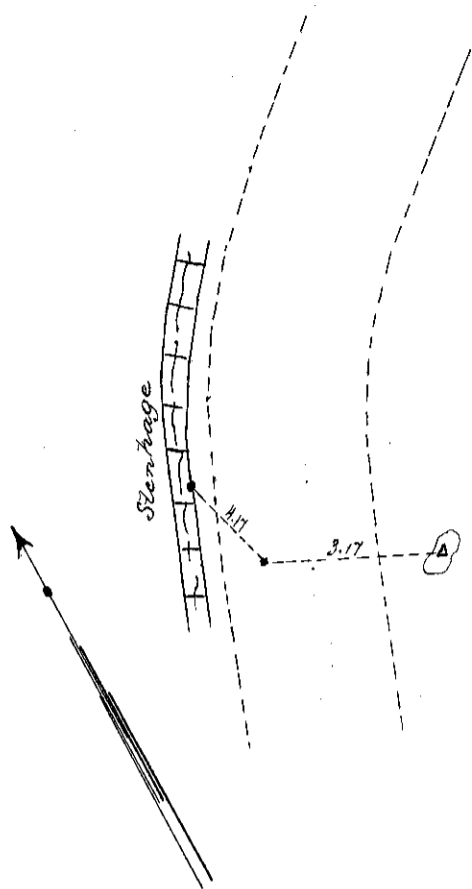
Rör av järn 0.2 m. under ytan
beläget på rätt skissen när-
mare visar. Markeringarna
utgöres av mässingdubbar i
jordsatta stenar märkta med
målade trianglar.

Figurmet n. n 131.



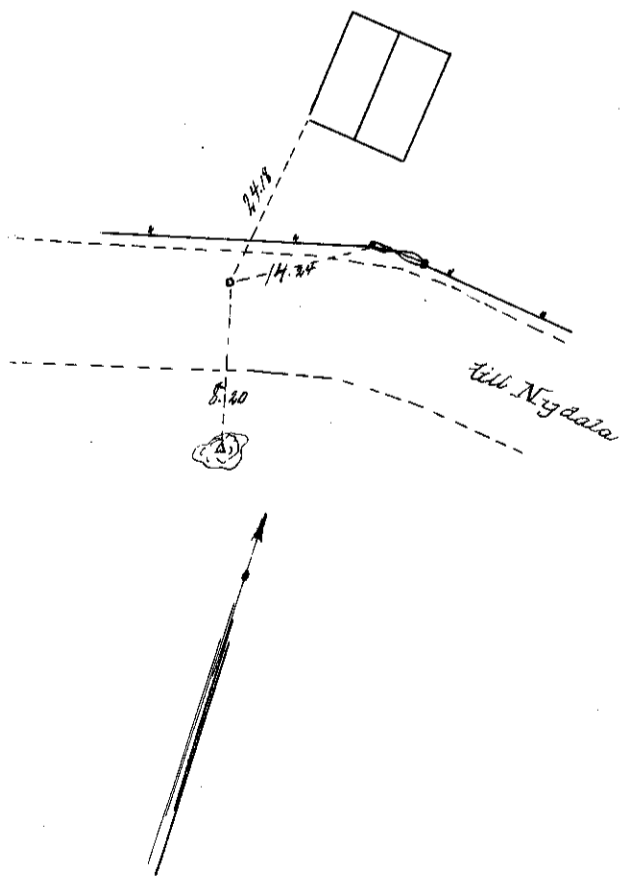
Rör av järn 0.15 m. under
ytan. Lokaliseringsmarkeringarna
utgöres av träms mål-
singdubbar i jordsatta stenar
märkta med målade trianglar.
Rör och dubbar ligga på en
rät linje.

Exemplet n: r 132.



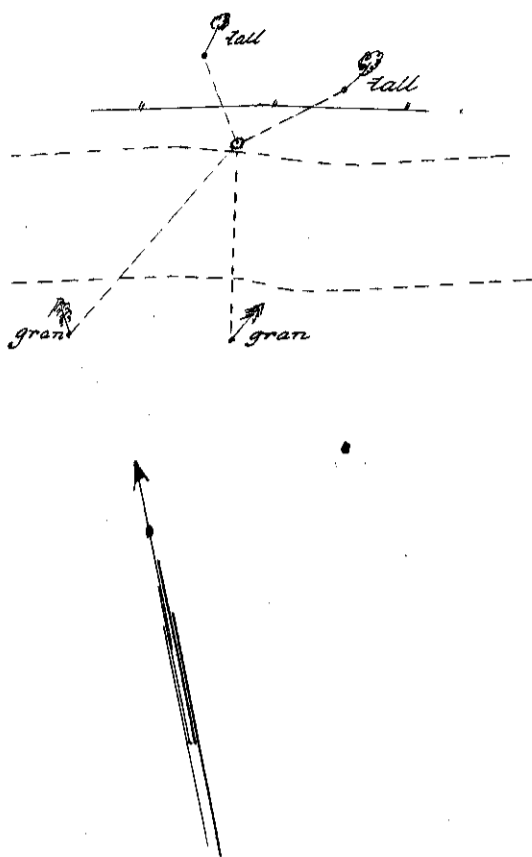
Rör av järn 0.2 m. under
ytan beläget 3.17 m. väster
om mässingdubb i järnfäst
sten. 4.17 m. öder om mäs-
singdubb i stängådespården.
Råta dubborna är löslig-
märade med trianglar.

Exemplet n: r 133.




Rör av järn 0.2 m. under ytan
beläget på förlängningen
öderut av västra Långådan
av Anna Olsons byggnad.
24.18 m. öder om sydvästra Lem-
sten, 14.24 m. öder om en
med tre kopparspårar märkt
grindstolpe, 8.20 m. norr om en
mässingdubb i järnfäst sten.

Stipunkt n: 134.



Rör av järn 0.1 m. under
 ytan beläget på sin skiss
 visar försörjningsmarkering
 på utgräns av land märkta
 med tre kopparspikar i små
 triangelar.

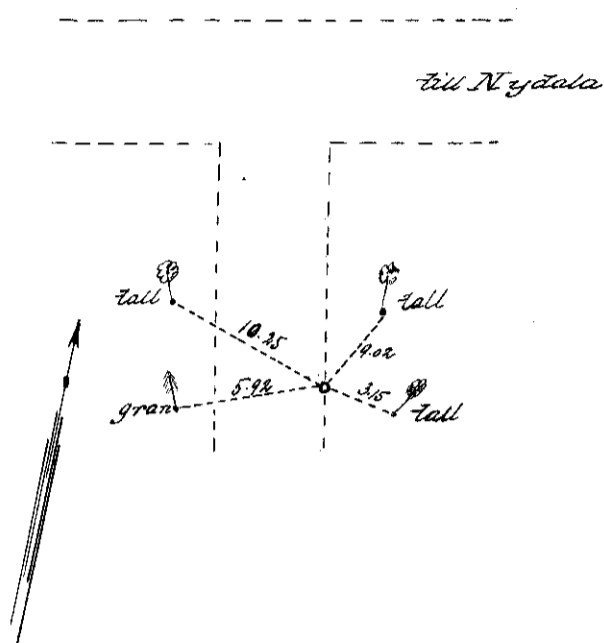
Stipunkt n: 135.



Rör av järn 0.1 m. under yta
 beläget i räkningen mot Ny
 åla ägon 24.35 m. nordväst
 om massingdubb i berg 5.62
 m. söder om massingdubb
 jordsfast sten, 6.76 m. norr om
 tre kopparspikar i en tall,
 Samtliga markeringar pro
 vringmärkade med triangelar

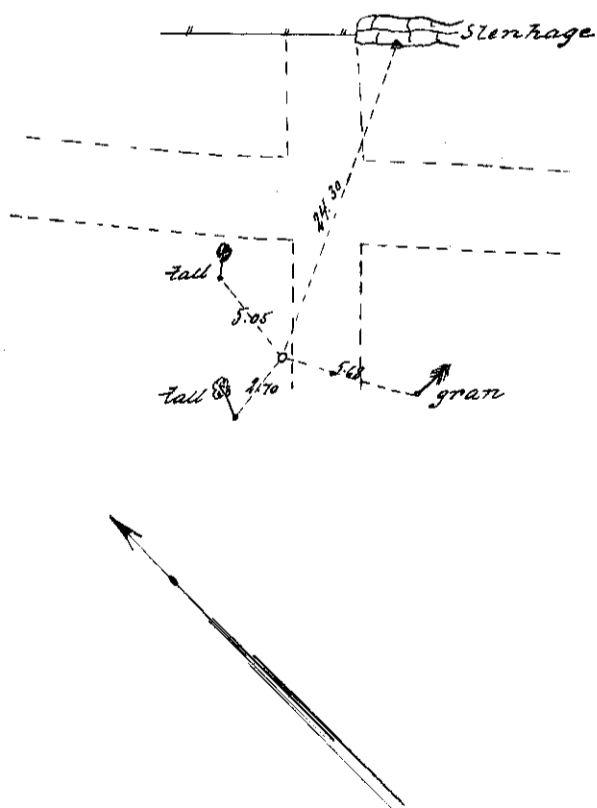
Fästpunkter belägna i Torvs ledningen.

Fästpunkter n:o 4 / 136.



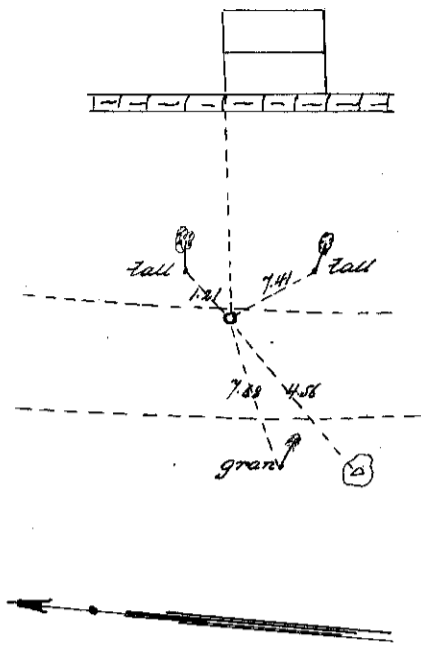
Rör av järn 0.15 m. under ytan beläget på såd skissin visar. Markeringarna utgöres av tre kopparspikar i staden. Ringmålade av triangel.

Fästpunkter n:o 6 / 137.




Rör av järn 0.15 m. under ytan beläget 24.30 m. avstånd om en mässingodubbel i målade triangel i stenbågens gärdet. Övriga markeringar enligt vidstående skiss se fästpunkter n:o 4 / 136.

Fixpunkt n:r 138.



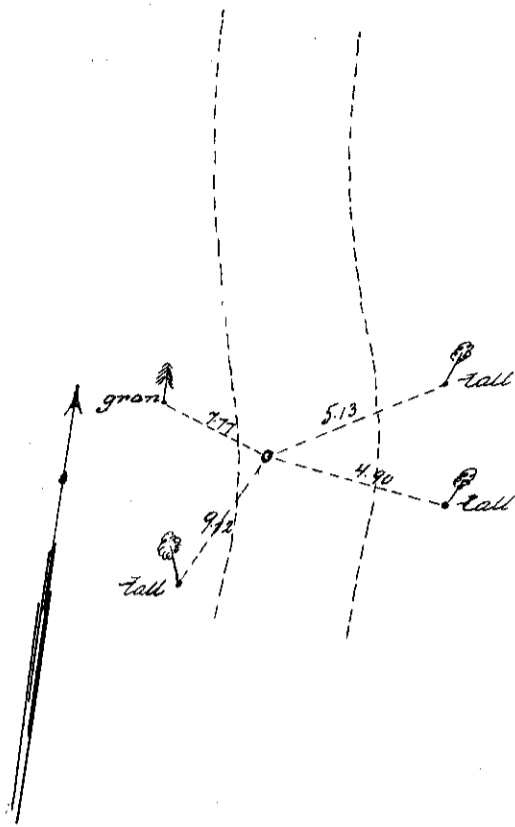
Rör av järn 0.15 m. under
ytan beläget på förlängningen
västerut av ladans norra gavel,
4.56 m. nordost om mässing-
dubbe i jordfast sten omgärd
av smälad triangel. Övriga
markeringar enligt videtän-
de skiss lika med fixpunkt
n:r 136.

Fixpunkt n:r 139.



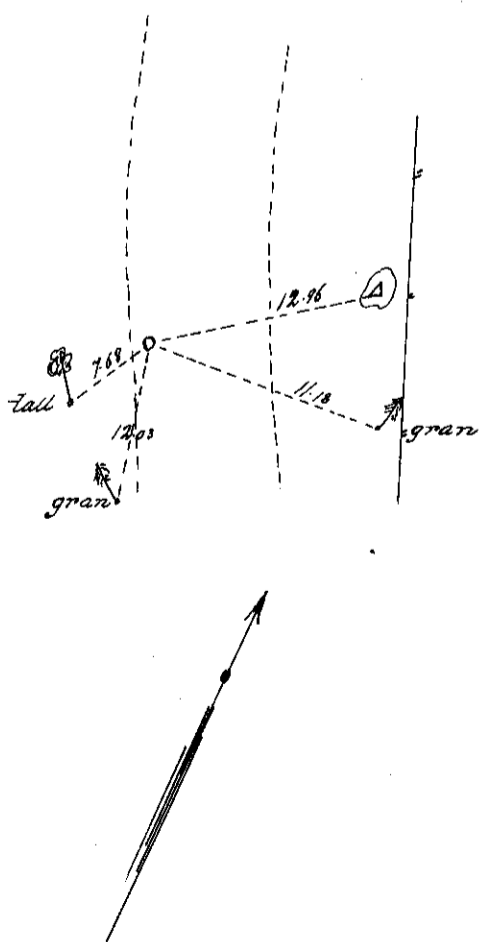
Rör av järn 0.2 m. under
ytan beläget på sån skissen
visar. Markeringarna lika
med fixpunkt n:r 136.

Fixpunkt n: r 140



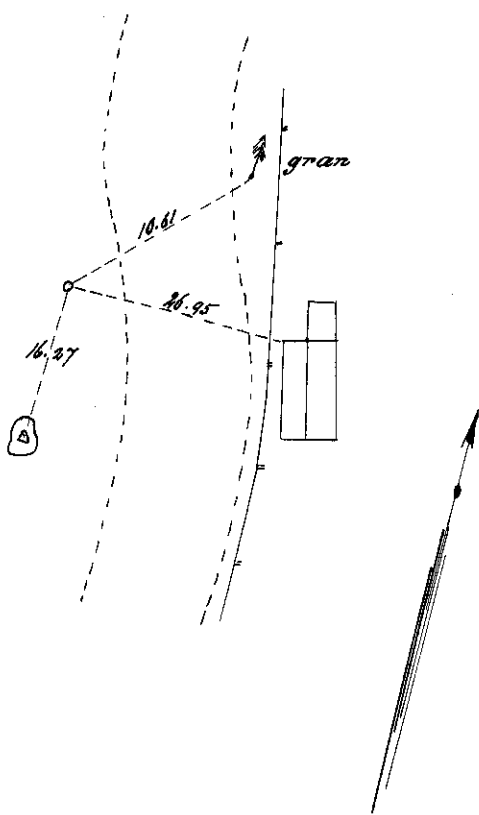
Rör av järn 0.2 m. under
ytan beläget på sån vidstå-
ende skiss närmare visad.
Markeringarna lika med
fixpunkt n: r 136.

Fixpunkt n: r 141



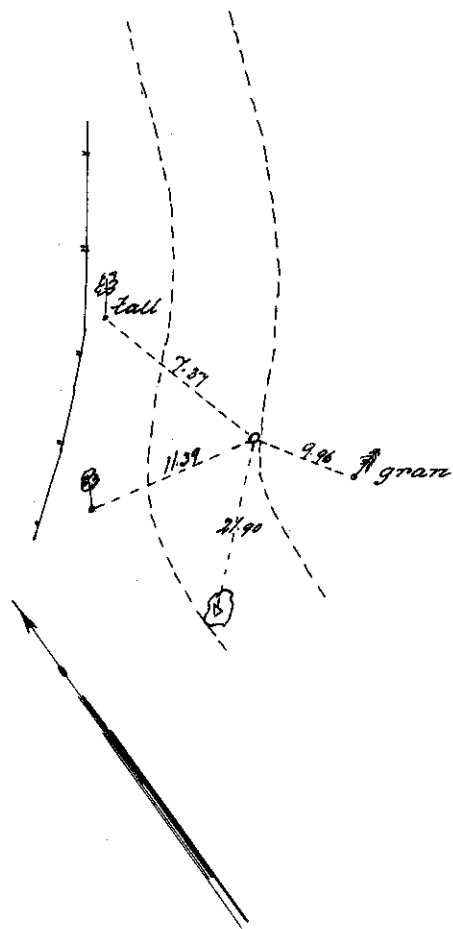
Rör av järn 0.25 m. under
ytan 12.96 m. väster om omäs-
singdubb i jordfast sten.
Övriga markeringar enligt
vidstående skiss lika med
fixpunkt n: r 136.

Fixpunkt n: 1142.



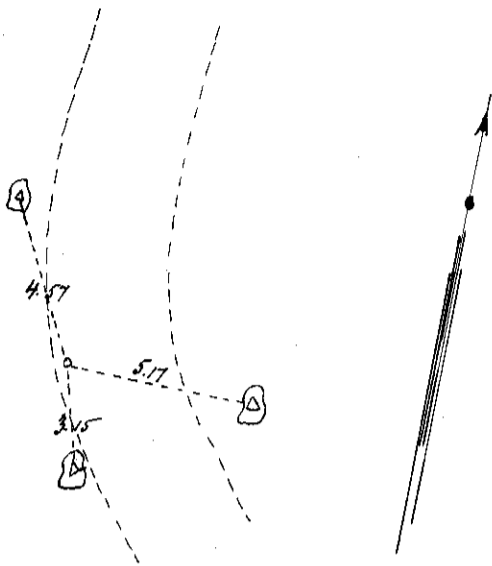
Rör av järn 0.2 m. under yttan
beläget 26.95 m. väster om An-
dersons ladugård, 16.27 m. norr
om mässingdubb i jordsfast
sten samt 10.61 m. sydväst om
tre kopparspikar i gran märkt
med målad triangel.

Fixpunkt n: 1143.



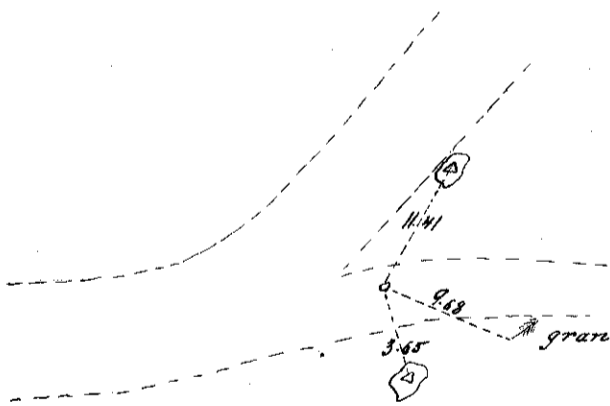
Rör av järn 0.2 m. under
yttan beläget 21.90 m. nordväst om
mässingdubb i jordsfast sten i
målad triangel. Övriga marker
ringar enligt vidtalsänds skiss
lika med fixpunkt n: 1136.

Förskriften N: 144.



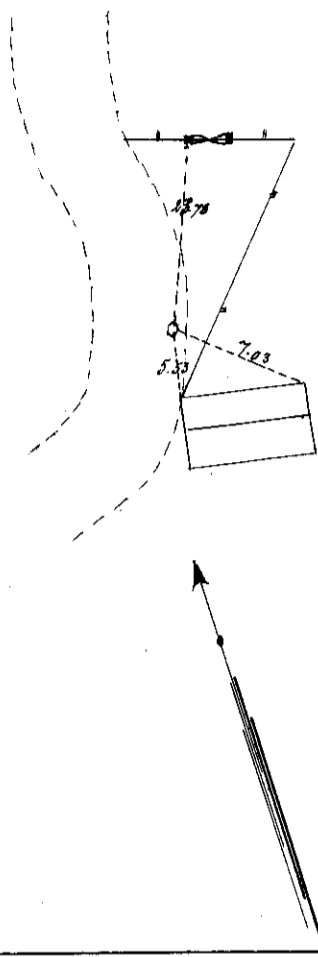
Rei är järn 0.9 m. under
ytan beläget på såu skissan
visar. Markeringarna
utgöres av mässingsdub-
bar i jorffasta stenar
Triangeln är av Tri-
angeln.

Förskriften N: 145.



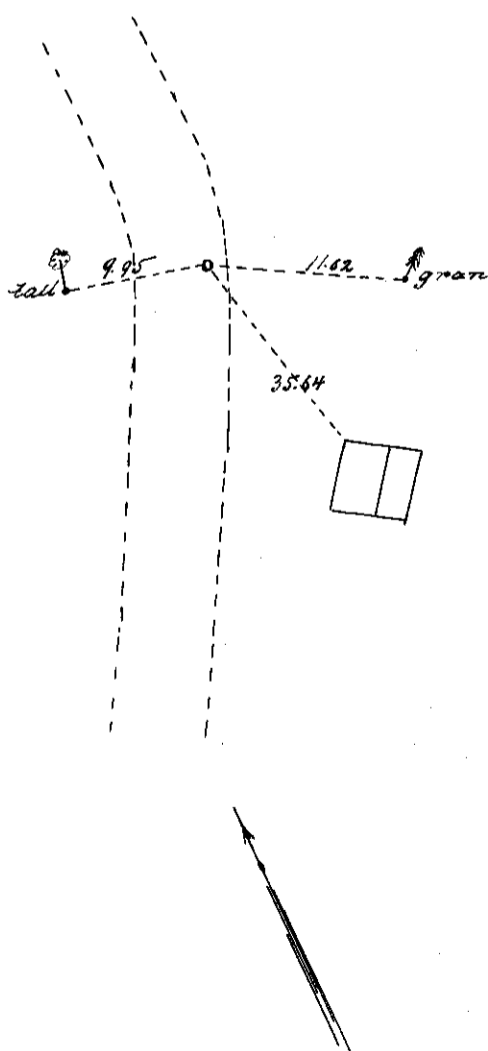
Rei är järn 0.1 m. under
ytan beläget 9.68 m. syd-
väst om gran märket med
tre kopparspindlar i målade
triangel. Övriga marke-
ringar enligt vidstående
skiss utgöres av mässings
dubbar i jorffasta stenar
i målade triangler.

Fixpunkt n: r 146.



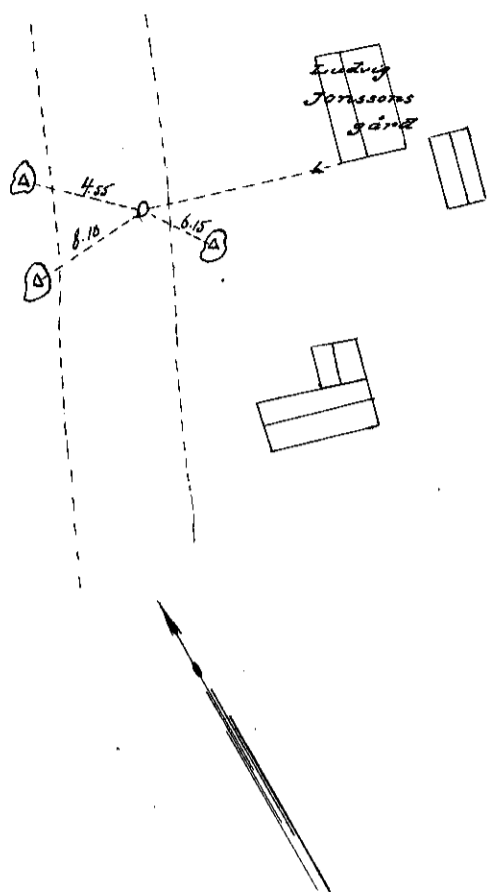
Rör av järn 0.3 m. under ytan beläget på förlängningen norrut av Karl Olesons utrens västra gavel 5.53 m. norr om nordvästra hörnet, 7.03 m. från nordöstra hörnet, 22.78 arder om västra grändstolpen. Samtliga markeringar äro märkta med tre kopparspikar.

Fixpunkt n: r 147.



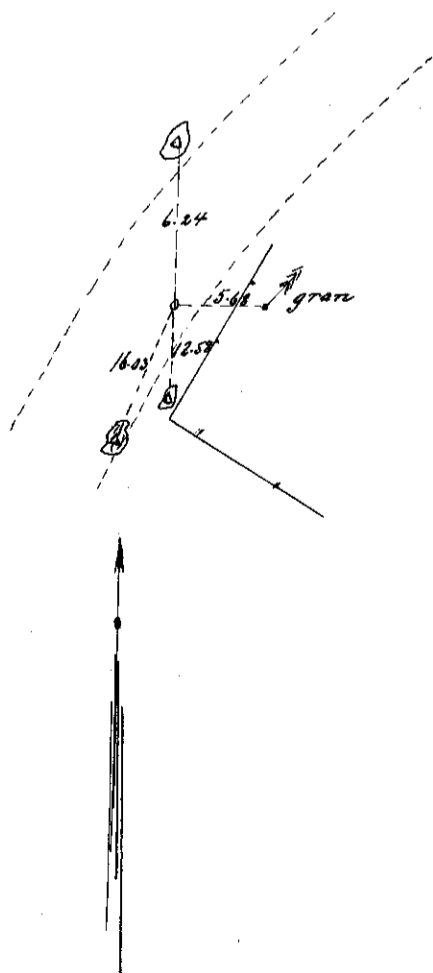
Rör av järn 0.2 m under ytan beläget 35.64 m. norr om norra hörnet av en byggnad tillhörig Jönsson, 11.62 m. väster om en med tre kopparspikar märkt gran, 9.95 m. öster om en tall Åkerleves märkt med tre kopparspikar. Spikarna äro kringslade med trianglar.

Fickpunkt n. 2 148.



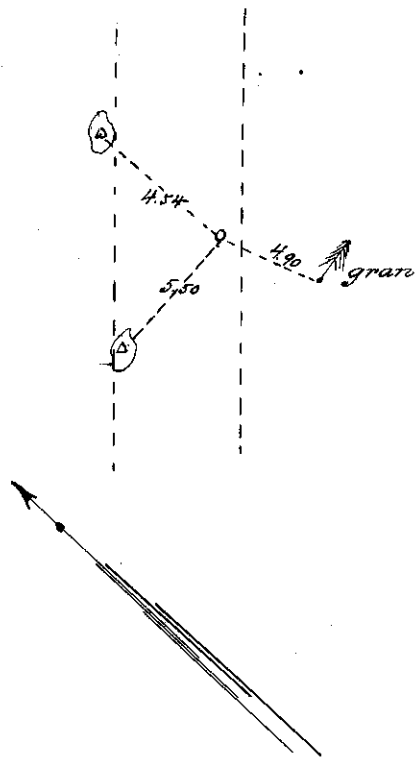
Rör av järn 0,2 m. under yttan
beläget på förlängningen
västerut. av Ludvig Jönssons
gårds södra gavel på sått
skivans väder. Markeringar-
na utgöres av mässingsdub-
bar i jordfasta stenar i
målade trianglar.

Fickpunkt n. 14 149.



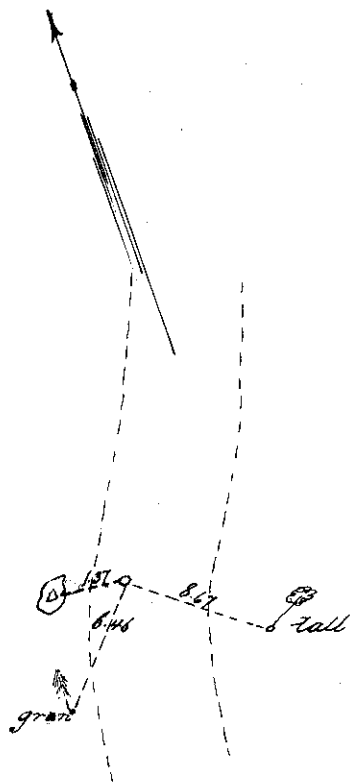
Rör av järn 0,2 m. under
yttan beläget 5,68 m. väster om
en med tre kopparspikar i
målade trianglar märkt gran.
Läget på sått vidstående
skivas närmare väder. Övriga
markeringar utgöres av mäs-
singsdubbar i jordfasta stenar
kringsmålade av vita triang-
lar.

Förpunkten n: 150.



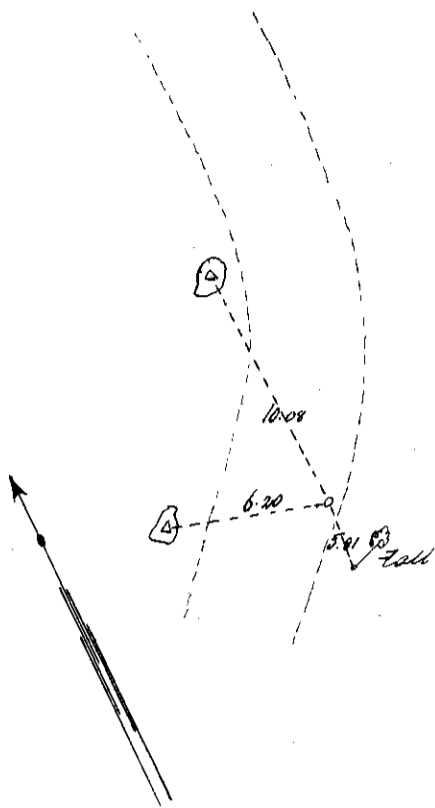
Rör av järn 0.1 m. under yttan
beläget 4.90 m. norr om en gran
märket med tre kopparspikar
i målad triangel, 4.54 m. öster
och 5.50 m. öster om träms
mässingdubbar i julfasta sten
norr kringmålade med triangel.

Förpunkten n: 151.



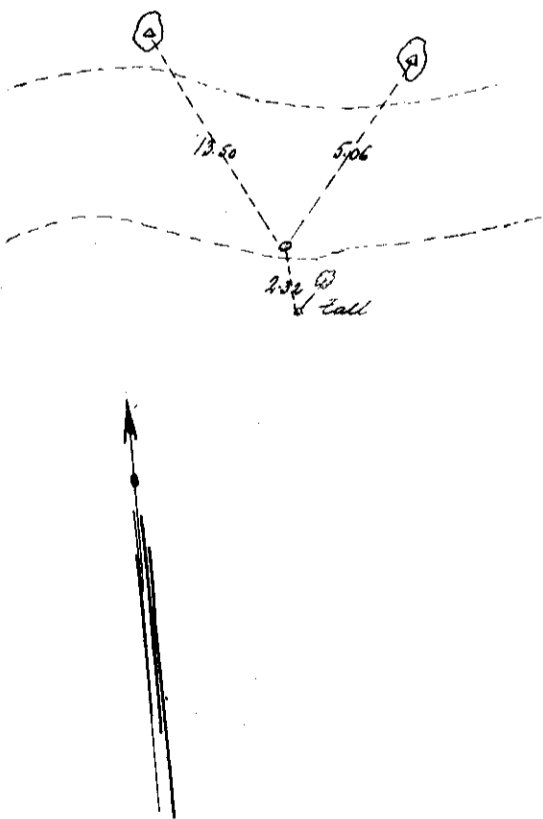
Rör av järn 0.2 m. under
yttan beläget 1.57 m. öster om
mässingdubb i julfast sten
Kringmålade av vit triangel,
8.67 m. väster om tau och 6.46
m. nordost om gran båda märk-
ta med tre kopparspikar i
målad triangel.

Exemplet n: r 152.



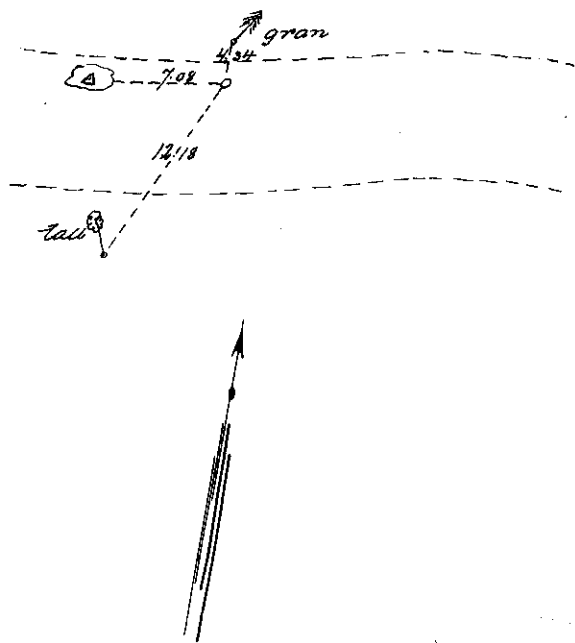
Rör är järn 0.15 m. under
lytan beläget 5.81 m. norr om
en med tre kopparspikar i
målad triangel märket till,
6.20 m. väster och 10.08 m. öster
om trämme mässingodubbar i
jordfasta stenar.

Exemplet n: r 153.



Rör är järn 0.25 m. under
lytan beläget 2.32 m. norr om en
till märket med tre kopparspika-
rar i målad triangel, 13.50 m.
sydväst och 5.06 m. sydväst om
tre mässingodubbar i jordfasta
stenar.

Förteckning n: 154.



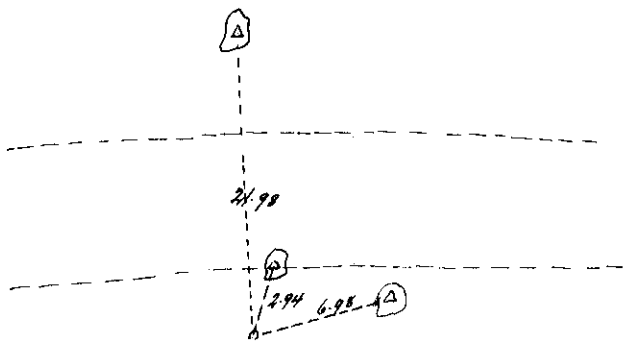
Rör av järn 0.2 m. under
ytan beläget 4.94 m. söder om
en med tre kopparspikar i
målad triangel märket gran,
12.18 m. nordost om en på sam-
ma sätt märket tall samt
7.08 m. öster om en mäs-
singsdubb i jordfast sten.

Förteckning n: 155.



Rör av järn 0.15 m. under
ytan beläget 7.09 m. norr om
en med tre kopparspikar
märket gran, 2.87 m. sydväst och
2.95 m. sydväst om två mäs-
singsdubbar i jordfast sten.

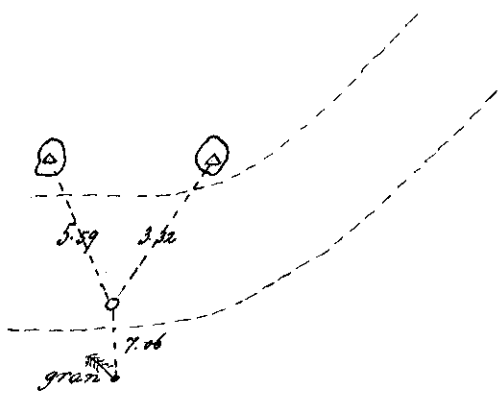
Stipunkt n: 156.



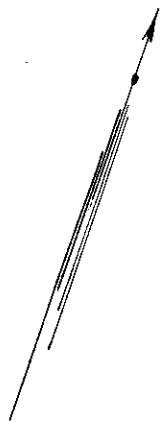
Stip är järn 0.1 m. under
ytan beläget på en skiss
viss. Markeringarna ut-
göres av mässingdubbar
i jordfasta stenar.



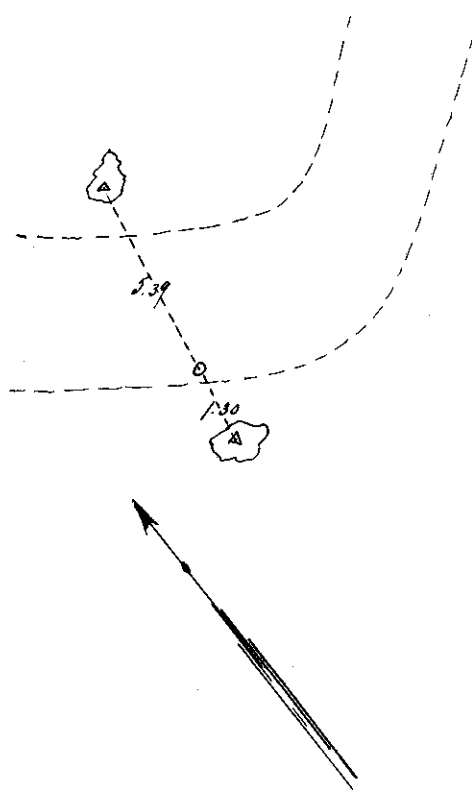
Stipunkt n: 157.



Stip är järn 0.15 m. under
ytan beläget på en skiss
viss. Den tydligaste marke-
ringen utgöres av en med tre
skjarspikar i målad tri-
angel märket grän de övriga
är mässingdubbar i jord-
fasta stenar.

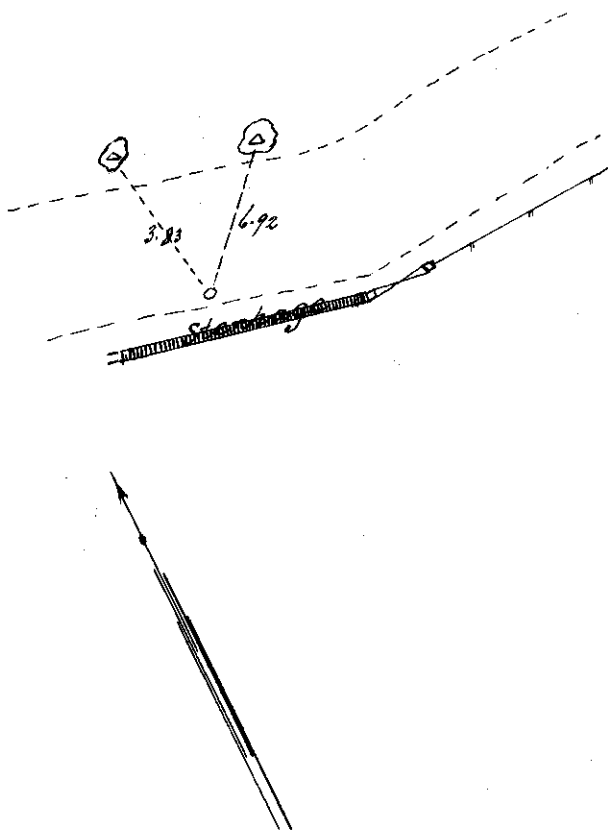


Förbundet n: n 158.



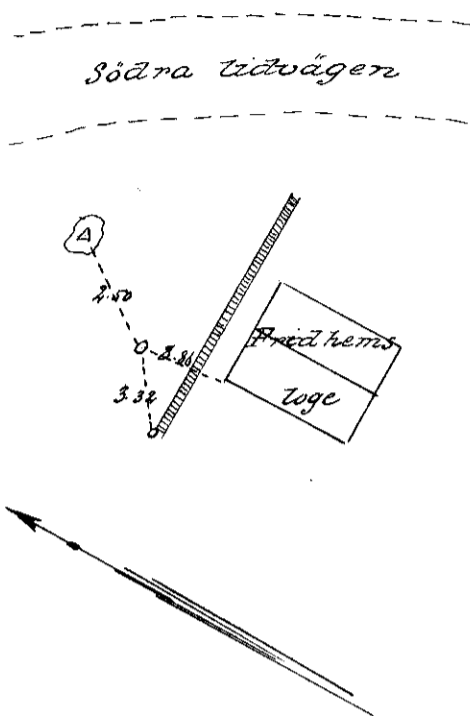
Rör är järn 0.1 m. under
ytan beläget på samma
binderingslinjen mellan
Subborna, vilka är av mäs-
sing inslagna i jordfasta
stenar 5.39 m. och 1.30 m. från
dessa enligt skissen.

Förbundet n: n 159.



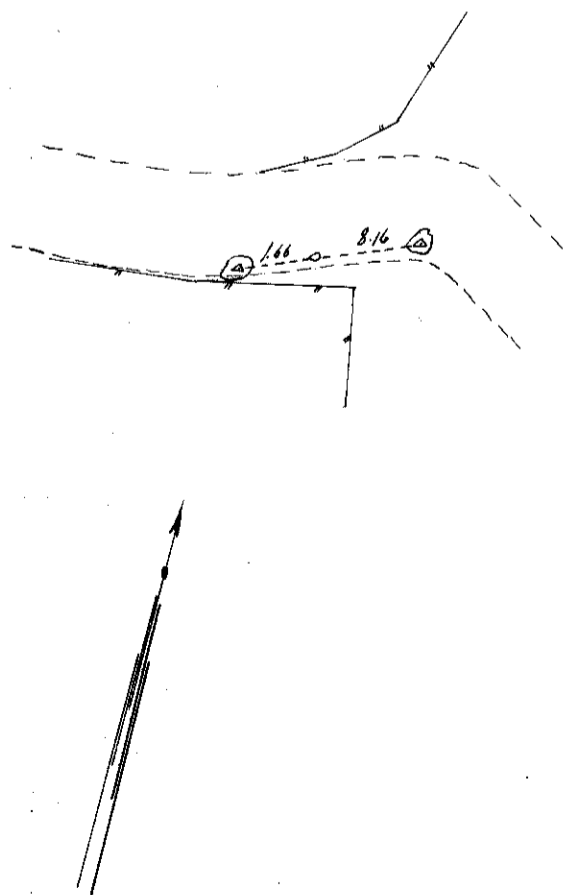
Rör är järn 0.15 m. under
ytan beläget på sån skissen
visar. Markeringarna utgj-
ras av mässingsdubbar i
jordfasta stenar.

Figur 160.



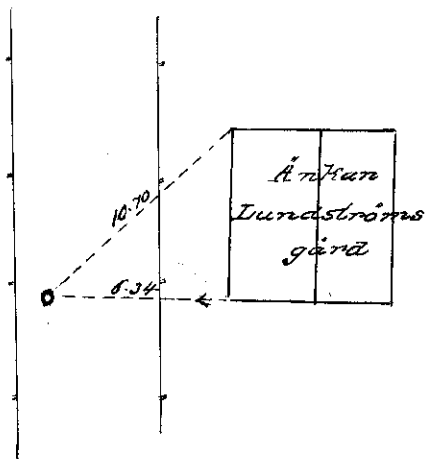
Rör av järn 0.2 m. under ytan
beläget 8.86 m. norr om logets
nordvästra kantt, 3.34 m. nordost
om en mässingsdubb i sten-
gårdsgården, 2.50 m. sydväst
om en mässingsdubb i jord-
fast sten.

Figur 161.




Rör av järn 0.25 under
ytan beläget på såu skio-
sen väder på dubbarnas
sammanbindningslinje.
Markeringarna utgöras
av mässingsdubbar i jord-
fasta stenar.

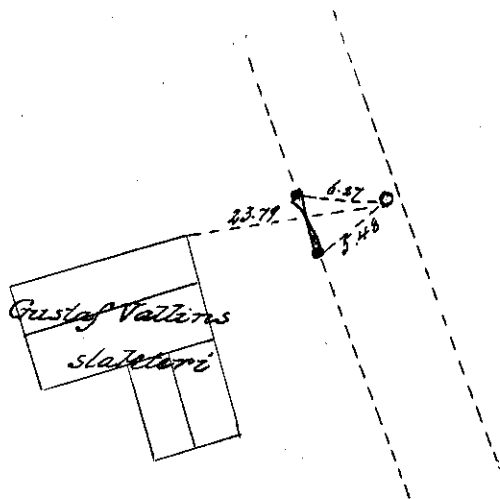
Fjärmancket n: n 162.




Rör av järn 0.2 m. under
 yttan beläget på förläng-
 ningen av Ånåkers Iundaströms
 gårds sydöstra gavel söderut
 6.34 m. från södra kanten, 10.70
 m. från västra kanten.



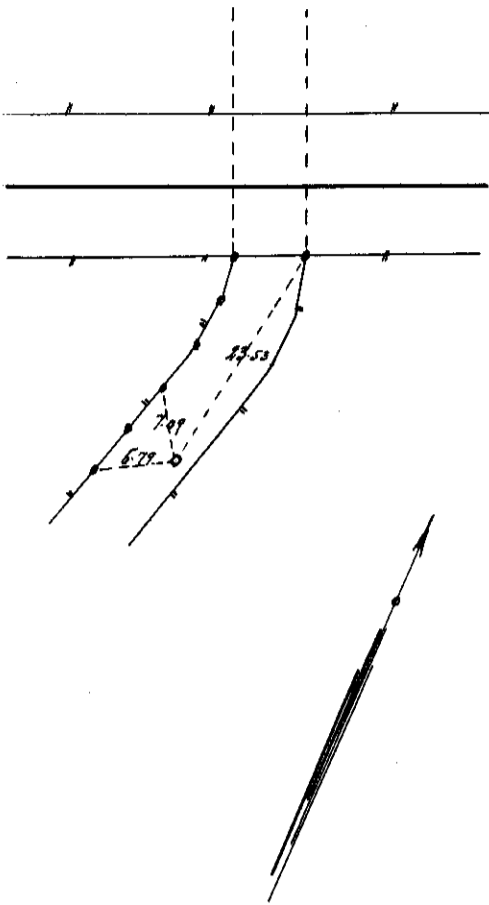
Fjärmancket n: n 163.



Rör av järn 0.2 m. under
 yttan beläget 23.79 m. öster om
 Vallens slakteris nordöstra kant
 6.27 och 5.48 m. öster om grind-
 stölparna. Svulliga markering-
 ar utgöras av trunks löp-
 spårar.

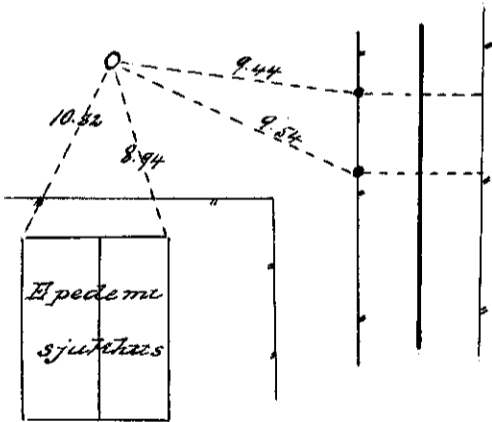


Skizzen No. 164.



Rör är järn beläget söder om hammepåret O. 9 m. under ytan på den skissen visad. Samtliga markeringar utgöres av tre kopparspikar.

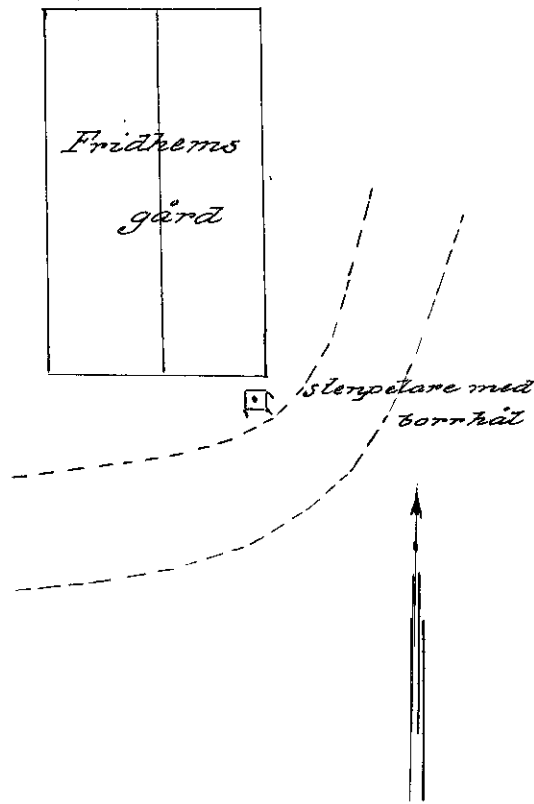
Skizzen No. 165. (midt för epidemisjukhuset)



Rör är järn beläget söder om hammepåret O. 9 m. under ytan på den skissen visad. Samtliga markeringar utgöres av tre kopparspikar.

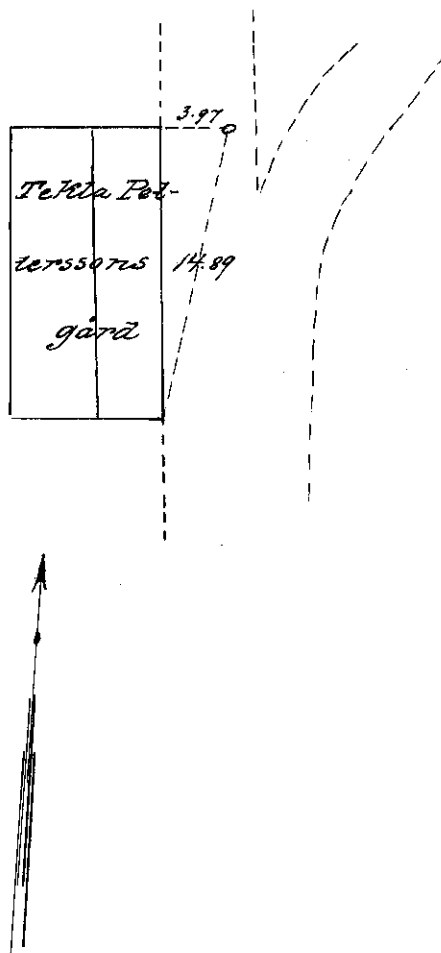
Fixpunkter i Friidrens äppel

Exemplet n:o 166.



Reckhålet i Stenpetaren vid sydöstra gaveln av Friidrens gård, 1,91 m. öfver om kanten.

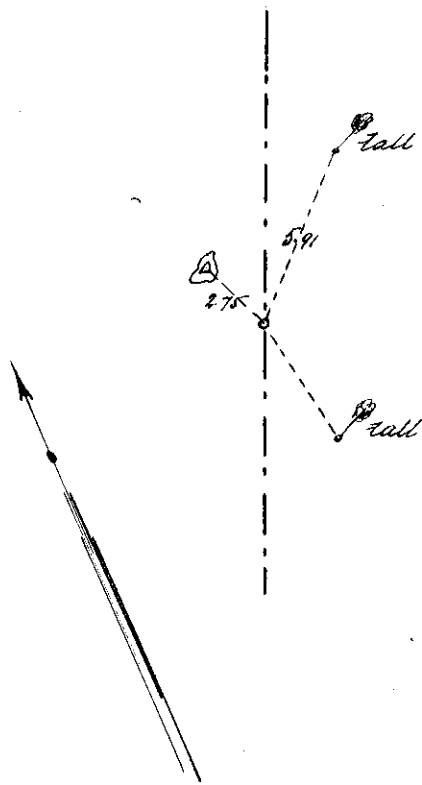
Exemplet n:o 167.



Rör av järn 0,15 m. under ytan 3,97 m. öfver om Fåla Petterssons gårds nordöstra kantt på förhängningen öfverut av norra gaveln, 14,89 m. från sydöstra kanten.

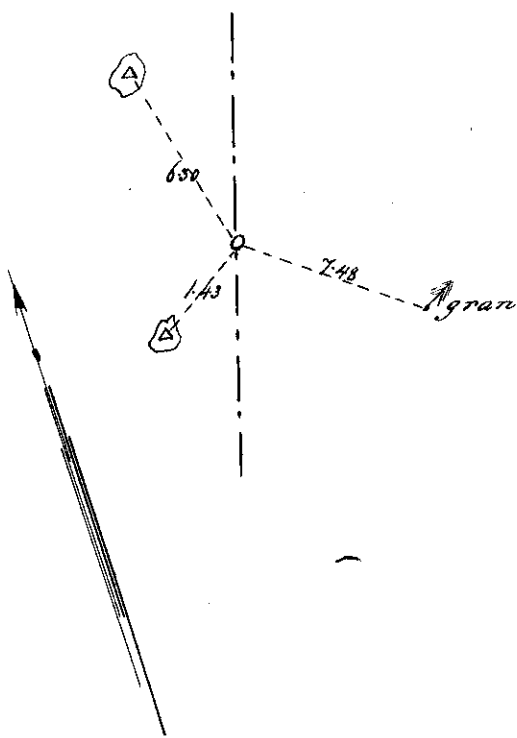
Figurmarker i rådjungen mot Vasterby och Olm.

Figurmarken n:o 168.



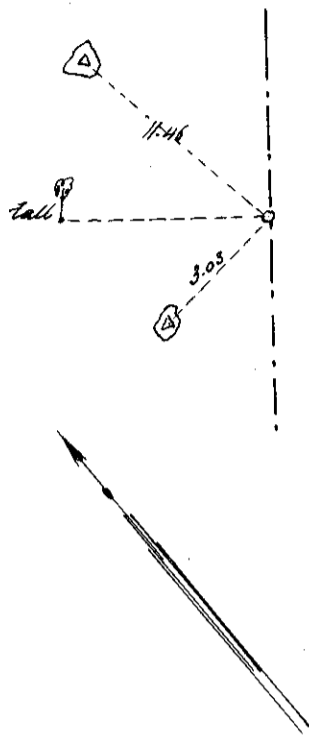
Rör är järn 0.2 m. under ytan
beläget på såu skiveen vägar.
Markeringarna utgöras av två
Linnar märkta med tre koppr-
spikar i målade triangler
samt en mässingdubb i jord-
fast sten.

Figurmarken n:o 169.



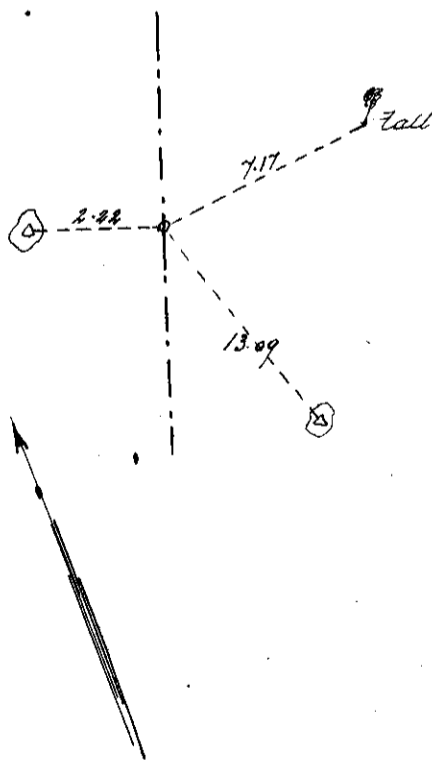
Rör är järn 0.1 m. under ytan
beläget enligt skiveen. Mark-
ningarna utgöras av väster om
rådjungen en med tre koppar-
spikar i målade triangel märkt
gran väster om rådjungen är
tvänne mässingdubbar i jord-
fast stenar.

Förbundet n. n 170.



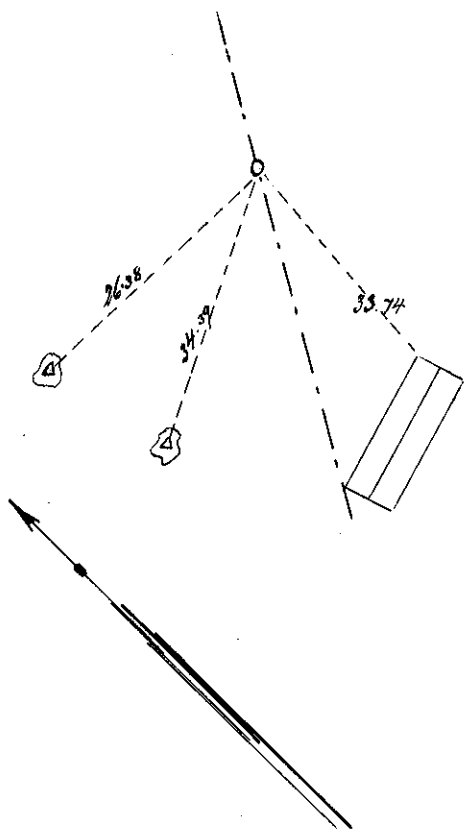
Rör är järn 0.2 m. under ytan
beläget 0.04 m. väster om rådjungen
på rätt skieeen närmare väder.
Märkningarna utgöres av den
mellersta tre kopparspikar i mälat
triangel i tau de båda andra av
mässingskubbar i jordsfata ste-
nar.

Förbundet n. n 171.



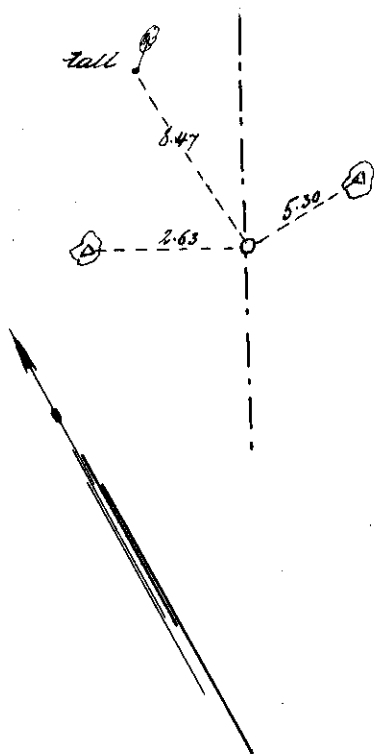
Rör är järn 0.15 m. under ytan
beläget 7.17 m. väster om en med
tre kopparspikar i mälat tri-
angel märket fall, 2.22 m. väster
och 13.09 m. norr om träms
mässingskubbar i jordsfata
stenar.

Förbundet n. n 172.



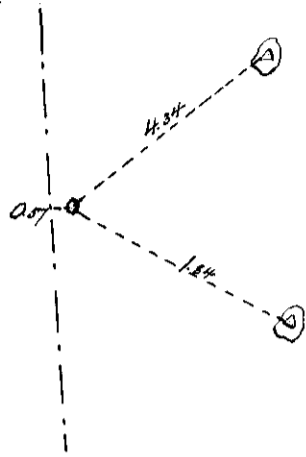
Rör av järn 0.15 m. under yttan
beläget 33.74 m. norr om gästens
norra torn, 26.38 och 34.59 m.
öster om träns mässings-
dubbar i jordsfasta stenar.

Förbundet n. n 173.



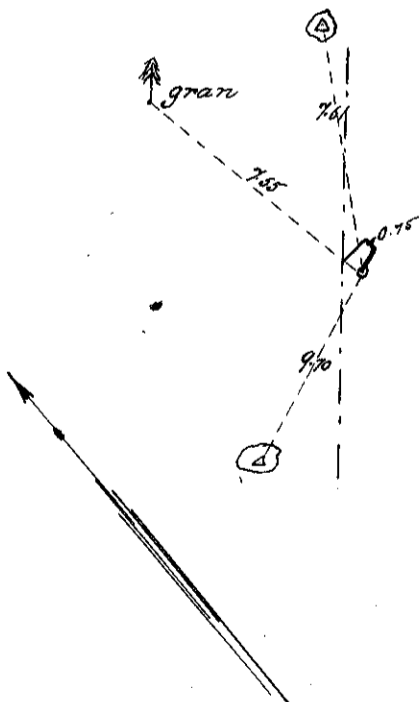
Rör av järn 0.2 m. under yttan
beläget 8.47 m. öster om en med
tre kopparspikar i målad tri-
angel märket tall, 2.63 m. öster
och 5.30 m. väster om träns
mässingsdubbar i jordsfasta
stenar.

Förpunkten n: 174.



Rör av järn 0.15 m. under ytan beläget 0.57 m. öster om rögängsen på en skissens visad. Markeringarna utgöres av träms mässingdubbar i jordfasta stenar.

Förpunkten n: 175.

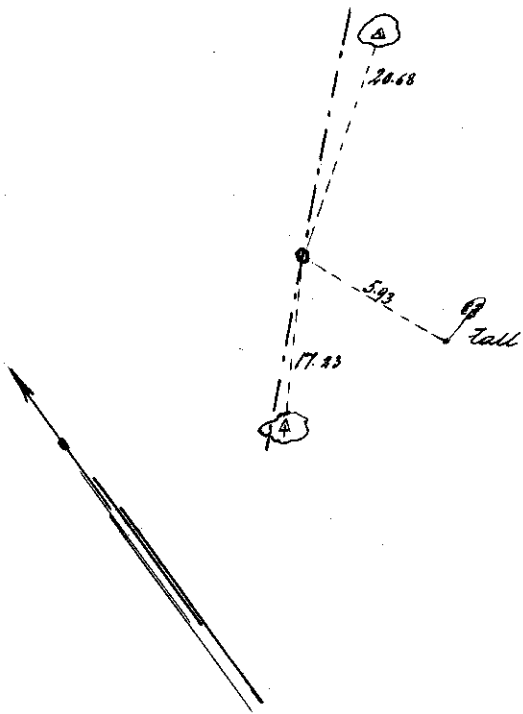


Rör av järn 0.15 m. under ytan beläget 0.09 m. öster om rögängsen 7.55 m. söder om en med tre kopparpilcar i målad triangel märkt gran, 7.61 m. sydöst och 9.70 m. öster om träms mässingdubbar i jordfasta stenar.

Figurpunkt n: n 176.

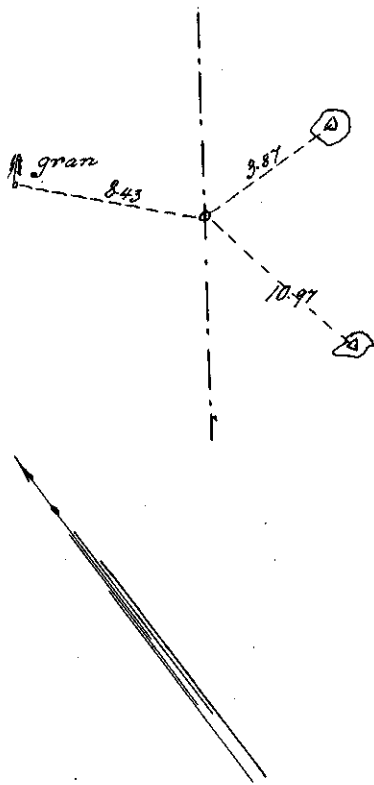
Måstingsclubb i jordfast sten bringmålad av vitt
Triangel.

Figurpunkt n: n 177.



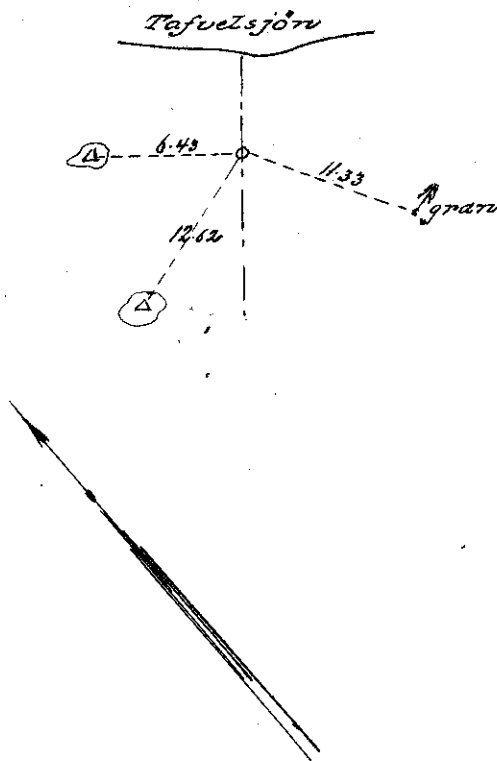
Rör av järn 0.1 m. under ytan
beläget 5.93 m. nordväst om
en med tre kopparpipor i
målad Triangel märket Ten.

Fixpunkt n. n. 178.




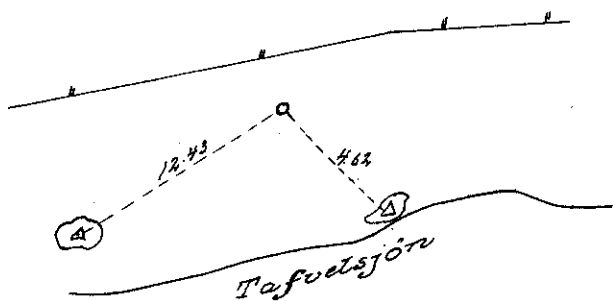
Rör är järn 0.2 m. under ytan
beläget på sätt skissan närmare
visar. Markeringarna sätter
om käjningen utgöres av träms
målsingsdubbar i jordsfasta
stenar, nästom om käjningen
är en med tre kopparspikar i
målad triangel märket gran.

Fixpunkt n. n. 179.



Rör är järn 0.1 m. under
ytan beläget enligt skissan.
Markeringarna utgöres nästom
om käjningen av träms mås-
ingsdubbar i jordsfasta stenar,
sätter om käjningen är en med
tre kopparspikar i målad
triangel märket gran.

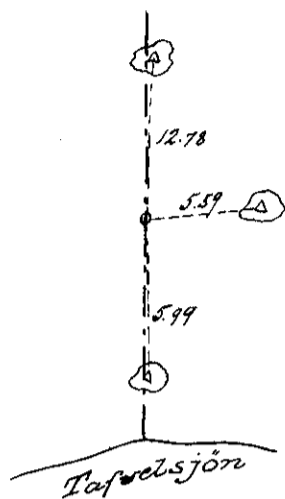
Förprovet n: 180. Beläget vid Tafvelsjön.




Loi av järn 0.1 m. under
rytan beläget på såu
skivan mörmare vick.
Markeringarna utgöres
av tvänne märke-
dubbar i jirdfasta ste-
nar.

Fjäppunkter i rägånngen mot Nyvala äppar.

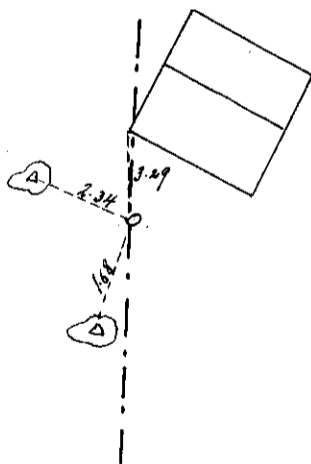
Fjäppunkt n: 181.



Rör är järn 0.2 m. under
ytan beläget på såu skivsen
riear. Markeringarna ut-
göras av mässingdubbar i
jordsfasta stenar.



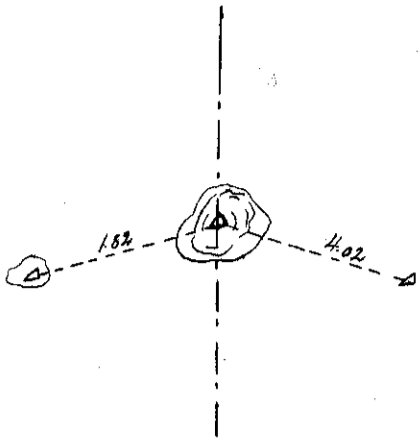
Fjäppunkt n: 182.




Rör är järn 0.15 m. under ytan
beläget enligt skissen. Den
nära markeringen utgöres av
tre kopparspikar i husets bunt,
övriga äro mässingdubbar i
jordsfasta stenar.



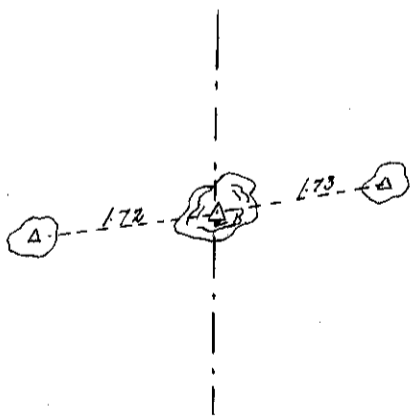
Förpunkter N:o 183.



Mässingsdubb i berg
Längderad på sån skivens
viss av tvänne mässings-
dubbar i jordfastr stenar.




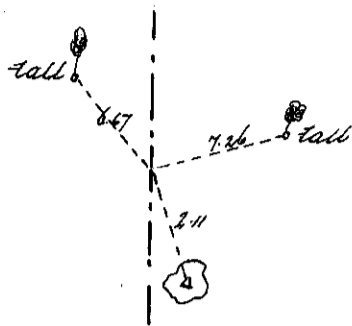
Förpunkter N:o 184.



Mässingsdubb i berg
Längderad på sån skivens viss
av tvänne mässingsdubbar i
jordfastr stenar.


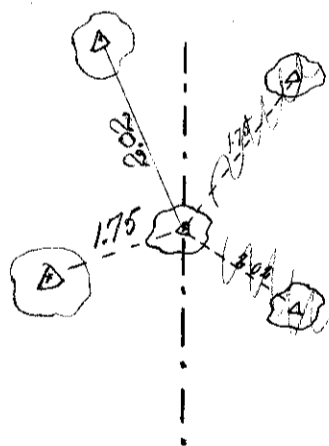


Figurmet 11:1185.



Rör är järn 0.2 m. under ytan
beläget på sju skissen närmast
se visar. Den inre markeringen
utgöres av mässingsdubb i jord.
Fast sten, de båda andra är
tre kopparspikar i målade
triangler i träme tetter.

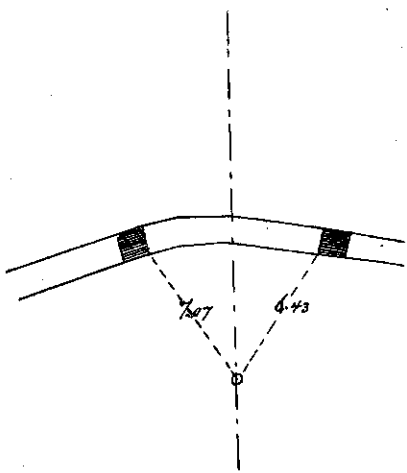
Figurmet 11:1186.



Mässingsdubb i berg för
säkrad på sju skissen visar
är träme mässingsdubbar
i jordsfeta stenar.

Fästpunkter i rygningen mot Cromwells ägar.

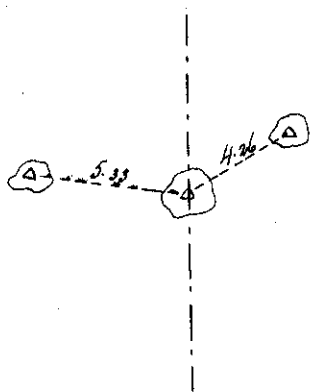
Fästpunkter N. 1187.




Rör av järn 0.3 m. under
ytan beläget i lutigt skivean.
Fästpunkterna
utgöres av tre kopparspikar
i vardera bronns stomme.



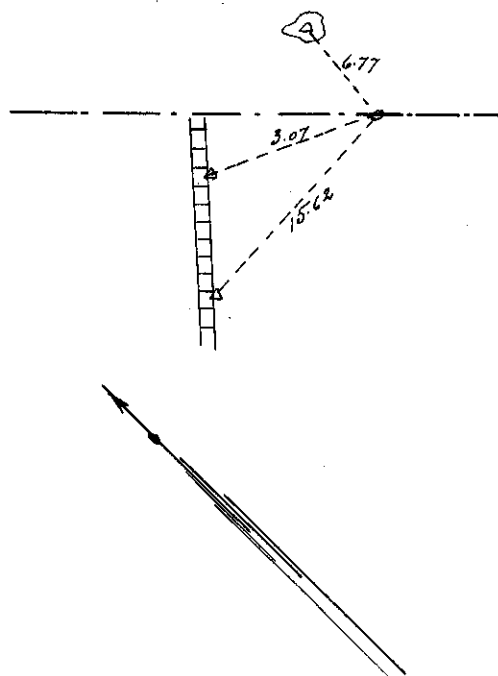
Fästpunkter N. 1188.



Mässingdubbs i jordfast
sten fästade på sån skivean
vilar av två mässingdubbar
i jordfaste stenar.

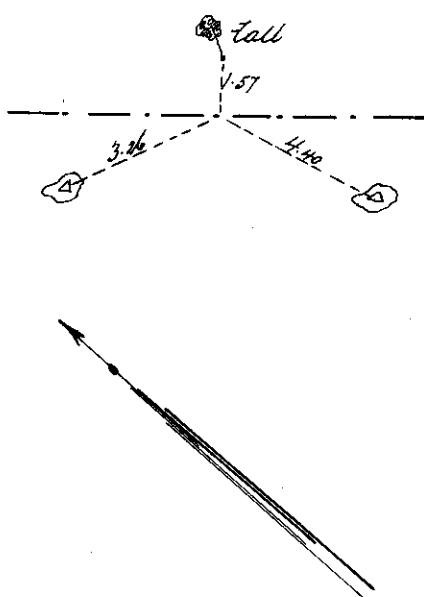


Stämpel N: 189.



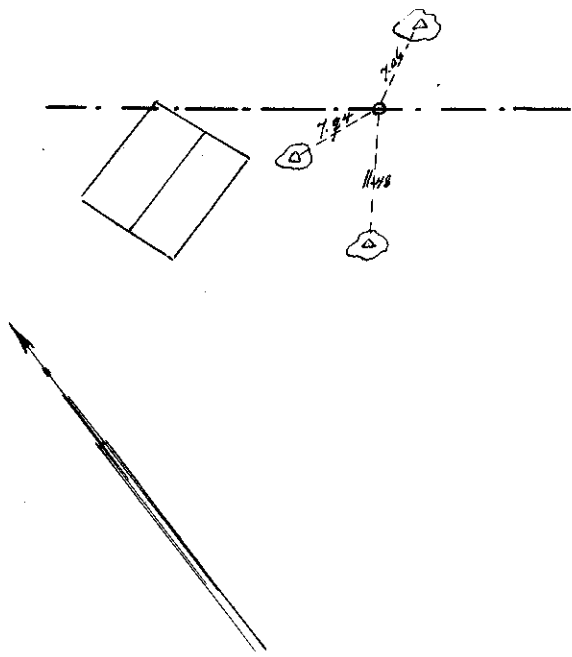
Rör av järn 0.3 m. under ytan
6.77 m. öfver om en mässingsdubbar
i jordskikt sten, 3.07 och 15.62 m.
öfver om träms mässings-
dubbar i stengårdsgården.

Stämpel N: 190.




Rör av järn 0.3 m. under
ytan beläget 0.3 m. öfver
om höjningen 1.57 m. öfver
om en med tre kopparpipor i
målad triangel märket tall,
3.26 m. öfver och 4.40 m. norr
om träms mässingsdubbar
i jordskikt stenar.

Förpunkten n:o 191.



Rör är järn 0.3 m. under
öfver beläget på en skiss
viss. Markeringarna utgö-
ras av mässingdubbar i
jordfasta stenar.

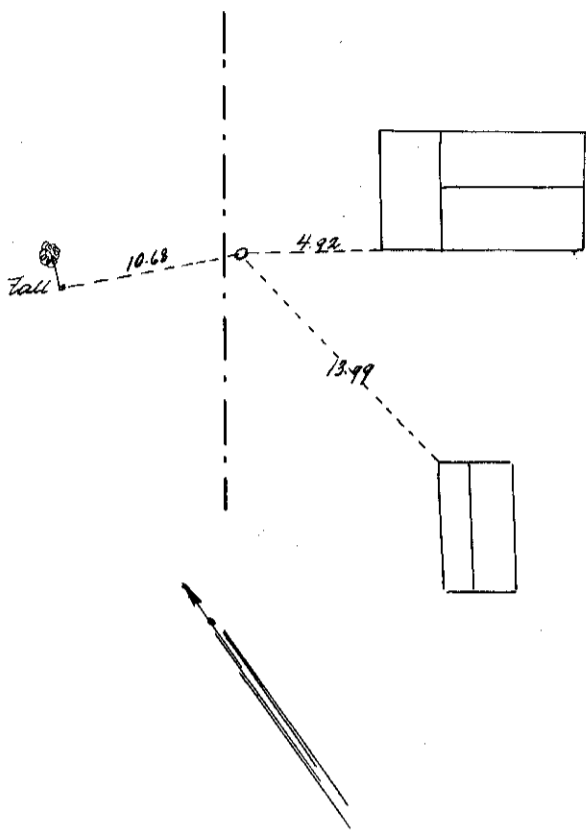
Förpunkten n:o 192. utgör repunkten mellan Sanda-
hemmanet, Ceremoles och Västerlunds
lgr.



Mässingdubb i jordfast
stora sten föreständ är
från andra mässing-
dubbar på en skiss
närmare viss.

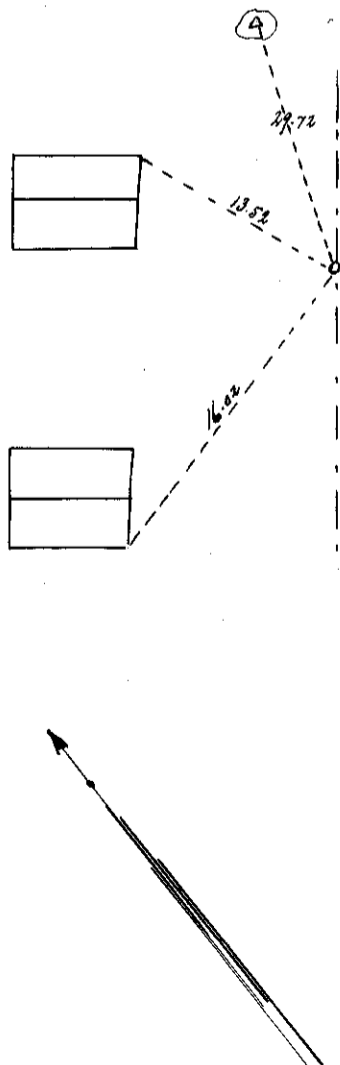
Fixpunkter i rågången Spälska ängen.

Fixpunkt n:r 193.



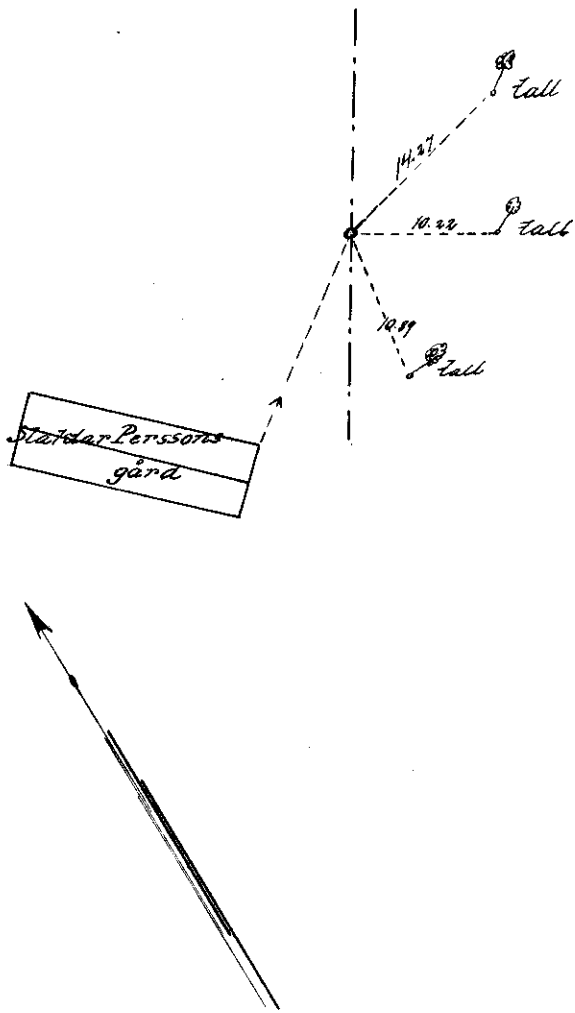
Rör av järn 0.15 m. under ytan
beläget 0.50 m. öster om rå-
gången på förlängningen
västerut av gårdens södra
längsida 4.95 m. från knuten,
13.99 m. norr om den andra
gårdens norra knut, 10.68 m.
väster om en med trems
kopparspikar i målad trä-
gel märket fall. Knutarna
är märkta med tre koppar-
spikar.

Fixpunkt n:r 194.



Rör av järn 0.45 m. under
ytan beläget på en skiss
närmare väst. Den norra mar-
keringen utgöres av en mäs-
singsdubb i jernfast sten, de
båda andra av tre kopparspi-
kar i knutarna.

Förskriften n. n. 195.



Rör av järn 0.2 m. run-
der tytan beläget på en
skissen visar. Mark-
ringarna uttydas av med
tre kopparspikar i må-
lade triangler märkta
tremsa tecken samt
mörksträ kanten av
statens Perssons gård
likaledes märkt med
tre kopparspikar. Rört
ligger 1.00 m. väster om
kajängen.

Vidimicas
Ex officio
Rudolf Hagqvist

Avskrift.

Arvodessräkning

för verkställd ²uppmätning) m.m. ⁷å alla ägornas till vara viss del av
 Sandhemmans ²uti länhörsigt ⁷tingstag, Umeå stad socken och
 i ²Nastebyttens ⁷län; upprättad enligt nedan nämnda paragrafer i Kungl.

Maj:ts förnyade nådiga lantmäteritaxa av den 23 december 1909.

År, månader och dagar	Antal förämnings-dagar		Efter hektar räknat				
			Kronor	öre			
1	2	3	4	5	6	7	8
		Lösen för fördrandet med kommissionärsavvot					4 50
		För 15 skalliser om 12 tunnarslösa à 20 öre för varje enf					5 40
		20 §					
		För mätning i åkerskalen enf. § 6 inom 1 punkten a					
	221	tomter, åker o.d. med en meterareal av 1.14 h ^{ca} 122 öre per figur	269	62			
	2	äng " " 0.0250 d ^{ca} 6 " "			12		
	199	skogsmark " " 2.00 d ^{ca} 92 " "	183	08			
		Summa arvode för mätning av in- och avränningsjordar	452	82			
	183	impediment med en meterareal av 0.06 h ^{ca} 10 öre per figur	18	30			
		Summa mätningens arvode	471	12			
		Som i skalen 1:2000 utfräs med 1/5 förhöjning eller Nr. 9/122	94				565 34
		För mätning i åkerskalen enf. § 6 inom 1 punkten a av					
	260	tomter, åker o.d. med en areal av 0.28 h ^{ca} 45 öre per figur	117				
	9	äng " " 1.17 d ^{ca} 80 " "			72		
	2	skogsmark " " 0.93 d ^{ca} 32 " "			64		
		Summa arvode för mätning av in- och avränningsjordar	124	84			
	44	impediment med en meterareal av 0.28 h ^{ca} 25 öre per figur	11				
		Summa mätningens arvode	135	84			
		Som i skalen 1:2000 utfräs med 1/5 förhöjning	27	17			
			163	01			
		Som enf. § 15 utfräs med					489 03
		För taxering enf. § 7 inom 4					
		1/4 av mätningens arvode 452.82 + 124.84 = 577.66					144 42
		För uträkning enf. § 7					
	605	figurer vilkas meterareal utgår 1.09 h ^{ca} 13 öre per figur gäms 2					157 30
	315	d " " 0.28 d ^{ca} 7 öre " " " "			44	10	
		vilkas summa utfräs enf. § 15 fördubblad med					132 30
Överföres						Överföres	1498 29

