


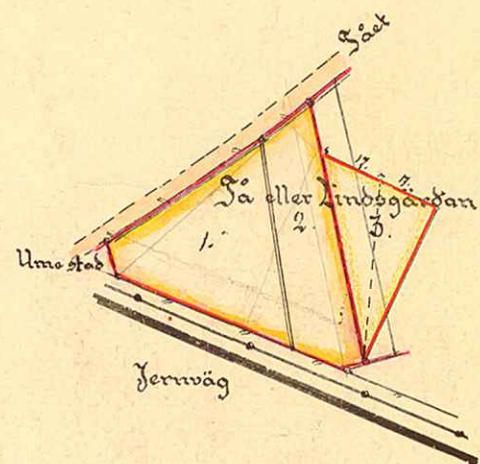

Skarta
 öfver
Tomt
 afsöndrad från Sägården N^o 119, 121
 i Umeå stads vorkarta

upprättad år 1905 af

Axel Sandqvist
 Stommisionens landtmätare

Skalmått:


 1: 2000 af verkliga längden



Beskrifning.

Stommisionens nr.	Egens beskaffenhet.	Arean i kvadr. fot.	
		Stommisionens nr.	Stommisionens nr.
1.	Skens Sä	O. 13 50	. 87
2.		O. 8 10	. 53
	Summa	O. 21 60	. 141
3.		O. 8 28	. 537

Umeå i Augusti 1905.
Axel Sandqvist
 Stommisionens landtmätare.

Umeå i September 1901
 Carl Olander
 Stadsingenieur



Lösa Nr. 5.
 Skatt 0.50
 S. & Skens S. 50 in.

II / 13
 A 17:8

UMEÅ STADS BYGGNADSKONTORET
 Ritad av _____
 Den / 19__ Litt. Nr. 922