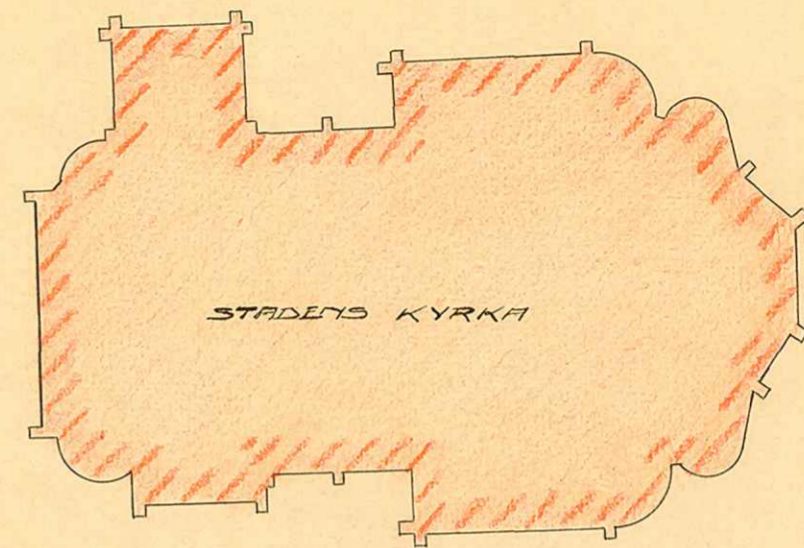


SITUATIONSPLAN
ÖVER
FÖRESLAGET OMRÅDE Å HAMNPLANEN


UMEÅ STAD
TILL UPPLAG FÖR SVENSK-ENGELSKA
MINERALOLJE AKTIEBOLAGET.
UPPRÄTTAD ÅR 1919 ÅD

Carl Olander
STADSINGENJÖR



KÖ. RAN

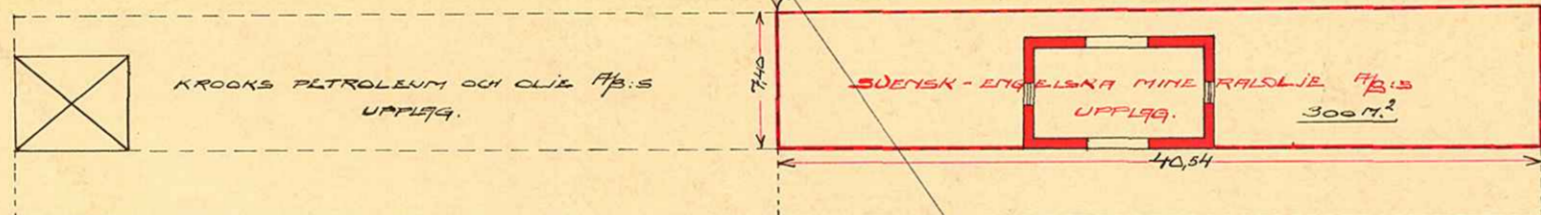
VÄSTRA KYRKOGRATAN




ÖSTRA

STRANDGATAN

HAMNPLANEN



Sluttem går åt andra hållet.



U M E - Å L D

10 0 10 20 30 40 50 METER.

SKALA: 1/400.

14/13

UMEÅ STADS BYGGNADSKONTOR,
Ritad av
Den .../.../19... Litt. N. Nr: 922

A 19:22