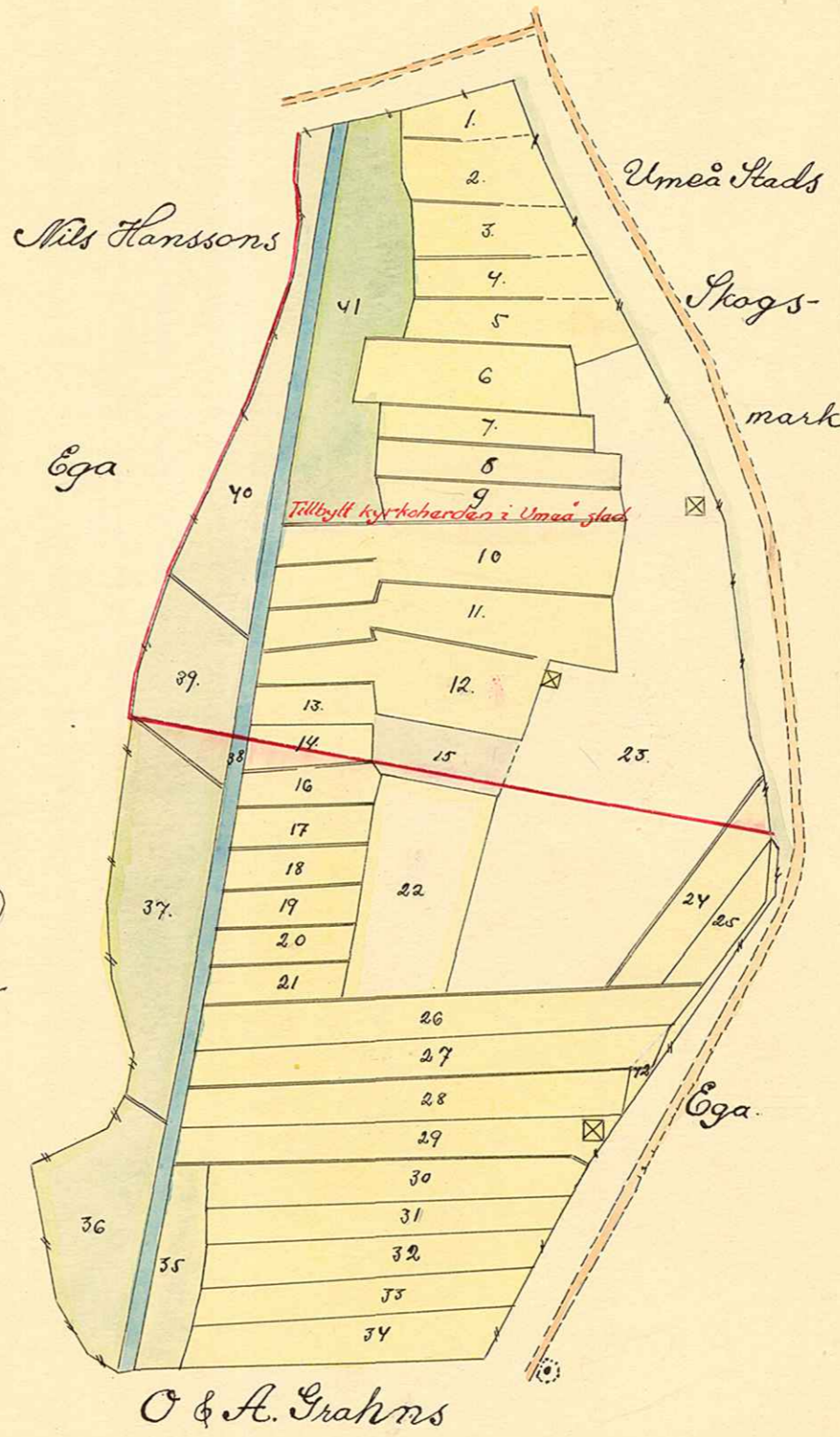



Kopia

Karta
öfver

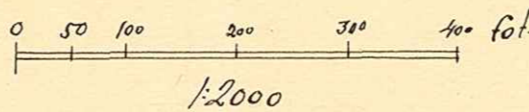
s. k. Kamrers Fäbodarna
belägna i Umeå stads mark
afmätt år 1886
af
C. H. Huldt.
Komm Landtmätare



Beskrifning:			
Nr	Ref	Areal	Kost
1	0	48	2,7
2	0	86	4,9
3	0	81	4,6
4	0	70	4,0
5	0	94	5,4
6	1	34	7,7
7	0	70	4,0
8	0	81	4,6
9	0	83	4,7
10	2	27	13,0
11	1	66	9,5
12	1	67	9,5
13	0	46	2,6
14	0	49	2,8
15	0	74	4,2
16	0	57	2,9
17	0	57	2,9
18	0	54	3,1
19	0	53	3,0
20	0	57	2,9
21	0	48	2,7
22	2	17	12,4
23	9	17	20,4
24	0	89	5,1
25	0	45	2,6
26	1	87	10,7
27	1	66	9,5
28	1	87	10,7
29	1	52	8,7
30	1	45	8,3
31	1	17	6,7
32	1	31	7,5
33	1	24	7,1
34	1	33	7,6
35	0	91	5,2
36	2	08	11,9
37	2	76	15,8
38	1	34	7,7
39	1	37	7,8
40	2	-	11,4
41	2	93	16,7
42	0	24	1,4
Summa		5757	10 8,9

Från originalkartan rätt kopierat,
inbjuder:
Umeå stads Byggnadskontor i febr. 1923.

J. Ljängstam
[Handwritten signature]



[Handwritten initials]