


Karta

öfver

delar af "Sandåhern"



Sinnesslöanstallet.

Handlanden O. H. Forsberg.

Ingeniör Norberg.


Fru H. Anderson.

Förste Landmätaren H. Fruttsöm.

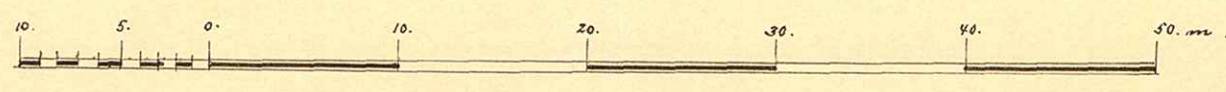
79.95 m<sup>2</sup>

90.45 m<sup>2</sup>

109.30 m<sup>2</sup>



Umeå Byggnadskontor 29/4/1912.  
Carl Olsson



A 17:18

UMEÅ STADS BYGGNADSKONTOR,  
Riksd. ev. ....  
Den ... 19...  
Lih. K. Nr. 1999

1/20